



PRIMĂRIA MUNICIPIULUI
CURTEA DE ARGHEȘ



2021

2027

MUNICIPIUL CURTEA DE ARGHEȘ

STRATEGIA INTEGRATĂ DE
DEZVOLTARE URBANĂ

STRATEGIA INTEGRATĂ DE DEZVOLTARE URBANĂ A MUNICIPIULUI CURTEA DE ARGHEȘ

Realizat de:

strategium
consultanță pentru
dezvoltare



Cuprins

LISTĂ DE ABREVIERI	4
PROFILUL SOCIO-ECONOMIC AL MUNICIPIULUI CURTEA DE ARGES	5
1. CONTEXT NAȚIONAL ȘI REGIONAL	6
2. DEZVOLTARE URBANĂ. LOCUIRE	10
3. DEMOGRAFIE	28
4. ECONOMIE ȘI MEDIU DE AFACERI	62
5. INFRASTRUCTURĂ, UTILITĂȚI PUBLICE ȘI MOBILITATE URBANĂ	92
6. SĂNĂTATE ȘI PROTECȚIE SOCIALĂ	117
7. EDUCAȚIE	137
8. CULTURĂ, PATRIMONIU ȘI TURISM	157
9. MEDIU, RISCURI ȘI SCHIMBĂRI CLIMATICE	193
10. CAPACITATE ADMINISTRATIVĂ. DIGITALIZARE	208
STRATEGIA INTEGRATĂ DE DEZVOLTARE URBANĂ A MUNICIPIULUI CURTEA DE ARGES	223
VIZIUNE. DIRECȚII STRATEGICE DE DEZVOLTARE	224
PORTOFOLIUL DE PROIECTE	253
PROIECTE PRIORITARE	269
SURSE DE FINANȚARE	279
STRATEGII ȘI POLITICI SECTORIALE RELEVANTE	289
COERENȚA CU POLITICILE EXISTENTE	304
MONITORIZAREA ȘI EVALUAREA STRATEGIEI	310
METODOLOGIA ELABORĂRII STRATEGIEI. IMPLICAREA PĂRȚILOR INTERESATE	314

LISTĂ DE ABREVIERI

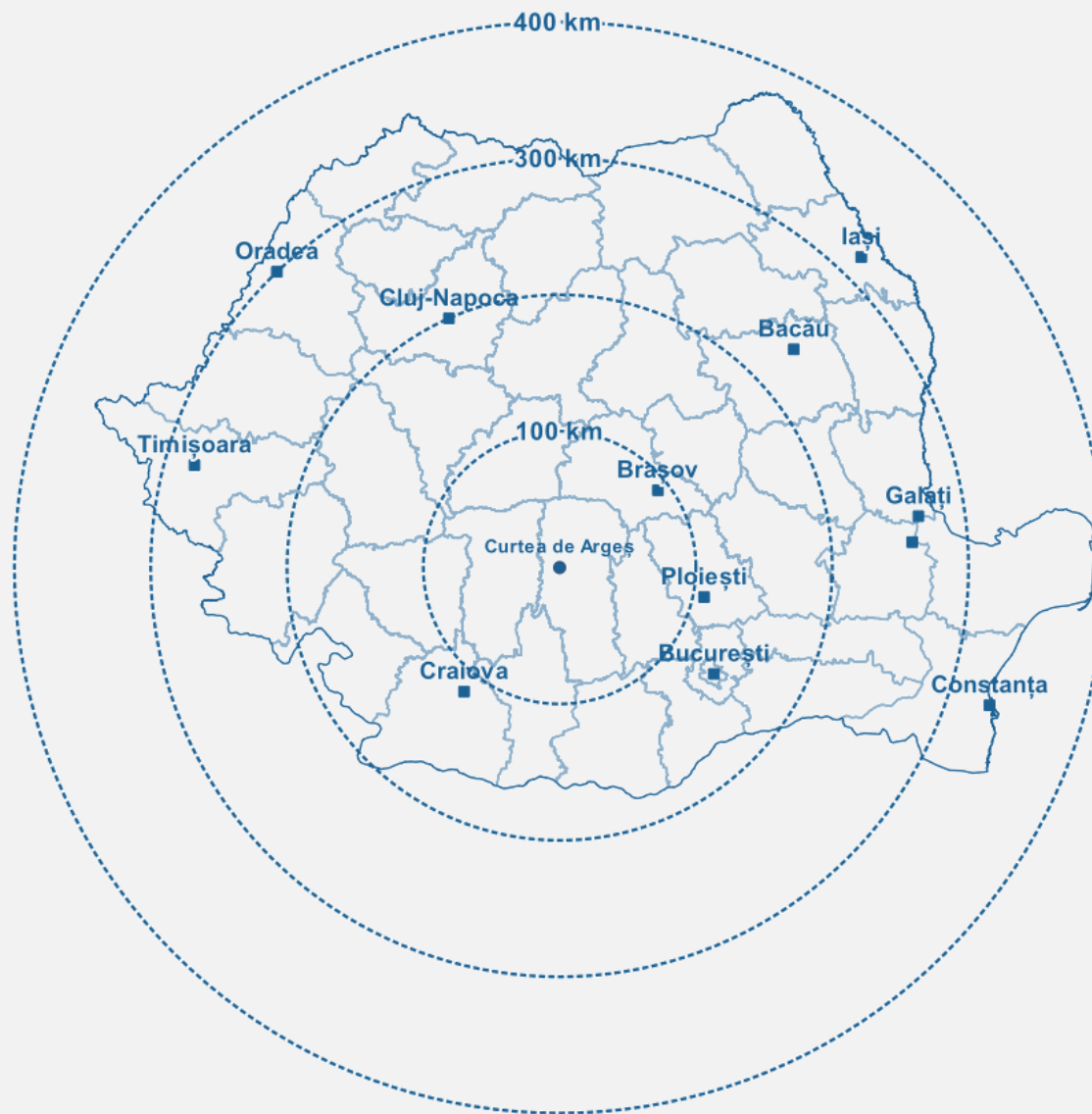
ADI – Asociație de Dezvoltare Intercomunitară
ADR – Agenția de Dezvoltare Regională
ADR SM – Agenția de Dezvoltare Regională Sud Muntenia
AJOFM – Agenția Județeană pentru Ocuparea Forței de Muncă
AJPIS – Agenția Județeană pentru Plăți și Inspecție Socială
AMR – Asociația Municipiilor din România
AP – Axă prioritară
APL – Administrație Publică Locală
APM – Agenția pentru Protecția Mediului
CE – Comisia Europeană
CF – Cale Ferată
CJ – Consiliul Județean
CL – Consiliul Local
CNAIR – Compania Națională de Administrare a Infrastructurii Rutiere
CNI – Compania Națională de Investiții
CNIR – Compania Națională de Investiții Rutiere
DAS – Direcția de Asistență Socială Curtea de Argeș
DGASPC – Direcția Generală de Asistență Socială și Protecția Copilului
DLRC – Dezvoltare locală plasată sub dezvoltarea comunității;
DJ – Drum județean; **DN** – Drum național
DSP – Direcția de Sănătate Publică
FEADR – Fondul european agricol pentru dezvoltare rurală;
HCL – Hotărâre de Consiliu Local
HG – Hotărâre de Guvern
INS – Institutul Național de Statistică
LEA – Legea Educației Naționale
MDLPA – Ministerul Dezvoltării, Lucrărilor Publice și Administrației
MFE – Ministerul Fondurilor Europene
MRR – Mecanismul de Redresare și Reziliență
ODD – Obiective de Dezvoltare Durabilă

OMD – Organizații de Management al Destinațiilor
OP – Obiectiv de Politică Europeană
PA – Plan de Acțiune
PAC – Politica Agricolă Comună
PDR – Plan de Dezvoltare Regională
PNDL – Programul Național de Dezvoltare Locală
PNDR – Programul Național de Dezvoltare Rurală
PNCIPS – Programul Național de Construcții de Interes Public sau Social
PNIESC – Planul Național Integrat în Domeniul Energiei și Schimbări Climatice
PNRR – Planul Național de Redresare și Reziliență
POAT – Programul Operațional Asistență Tehnică
PODD – Programul Operațional Dezvoltare Durabilă
POT – Programul Operațional Transport
POCIDIF – Programul Operațional Creștere Inteligentă, Digitalizare și Instrumente Financiare
POIDS – Programul Operațional Incluziune și Demnitate Socială
POEO -Programul Operațional Educație și Ocupare
POS – Programul Operațional Sănătate
POR – Programul Operațional Regional
PRAT – Planul Regional de Acțiune în Turism
RPL – Recensământul Populației și Locuințelor
SDTR – Strategia de Dezvoltare Teritorială a României
SIDU – Strategie Integrată de Dezvoltare Urbană
SRE – Surse Regenerabile de Energie
SWOT – Analiza punctelor tari și slabe, oportunități și amenințări
UAT – Unitate Teritorial Administrativă
UE – Uniunea Europeană
TIC – Tehnologie Informațiilor și Comunicațiilor
VMG – Venit Minim Garantat



PROFILUL SOCIO-ECONOMIC AL MUNICIPIULUI CURTEA DE ARGES,

1. CONTEXT NAȚIONAL ȘI REGIONAL



RELAȚII FUNCȚIONALE

Municipiul Curtea de Argeș este amplasat în partea central-sudică a țării, fiind parte a județului Argeș (NUTS3), regiunea de dezvoltare Sud-Muntenia (NUTS2), respectiv din Macroregiunea 3 (NUTS1). Începând cu anul 1995 este declarat municipiu. Conform clasificării din PATN Secțiunea a IV-a, Municipiul Curtea de Argeș este clasificat ca făcând parte din categoria localităților urbane de rangul II.

Așa cum reiese din imaginea alăturată, Municipiul Curtea de Argeș se regăsește la distanțe relativ egale față de principalii poli de creștere ai României. În plus, pe o rază de 140 km, se află 4 poli de creștere (Brașov – 91,8 km, Ploiești – 108 km, Craiova – 114,8 km și București – 137,5 km).

Fostă capitală a Țării Românești, centru înfloritor în perioada secolelor XIII-XIV, cunoaște un regres odată cu mutarea reședinței domnești în secolul XV precum și cu apariția unor noi căi de transport pentru comerțul cu Transilvania, Municipiul Curtea de Argeș se confruntă cu o serie de provocări economice și sociale care îi va influența dezvoltarea viitoare.

Curtea de Argeș **este al treilea centru urban al județului Argeș**, ca mărime și importanță economică. Orașul se dezvoltă în timp ca un

RELAȚII ÎN TERITORIU

Municipiul Curtea de Argeș este situat în partea de nord a județului Argeș la o distanță de 38 km față de Pitești, 36 km față de Râmnicu Vâlcea respectiv 48 km față de Câmpulung. UAT Curtea de Argeș cuprinde două localități: Curtea de Argeș (reședința) și Noapteaș.

important nucleu al industriei și economiei județului Argeș, care polarizează activitățile social-culturale din toată partea de nord a județului. În anul 1886 Municipiul Curtea de Argeș capătă statut de „oraș regal” și necropolă a familie regale a României, statut reconfirmat în anul 2014. În Municipiul Curtea de Argeș se află sediul Batalionului 33 Vânători de Munte „Posada” precum și se sediul Arhiepiscopiei Argeșului și Muscelului.

Coridorul major de comunicație al municipiului este reprezentat de traseul autostrăzii A1, autostradă care urmează să asigure legăturile rutiere ale municipiului cu restul țării dar și cu Europa. În același timp, Municipiul Curtea de Argeș se află la intersecția drumurilor Pitești – Sibiu (DN 64) cu drumul subcarpatic Râmnicu Vâlcea - Câmpulung-Muscel (DN 73 C), drum care asigură legătura dintre Brașov și Pitești (DN 73 / E 574). Municipiul Curtea de Argeș este punct de pornire pe traseul Transfăgărășanului (DN 7C), drum de o mare importanță turistică.

Curtea de Argeș este situată într-o zonă fără resurse minerale importante, activitățile economice fiind legate de exploatarea pădurilor, activități industriale și pomicultura.

Municipiul Curtea de Argeș este organizat în zece cartiere: Noapteaș, Marina, Poștei, Progresului, Zona Nord, Centru, Confecții, Valea Sasului, Târgului, Olari.

Suprafața teritoriului administrativ însumează 69,5 km², din care 17,6 km² (25,3%) reprezintă teritoriu intravilan distribuit după cum urmează: 16 km² în Curtea de Argeș respectiv 1,6 km² în Noapțeș.

Se învecinează cu următoarele comune:

- În NNV: Valea Danului;
- În NNE: Valea Iașului;
- În E: Mușătești;
- În SSE: Mălureni;
- În S: Băiculești;
- În SSV: Ciofrângenii;
- În V: Țigveni.

Indicatori ai rezilienței teritoriale

Indicator	Localitate	Distanță (km)
Principalul centru urban de proximitate de peste 200.000 de locuitori	Brașov;	136
	Craiova;	153
	București;	154
	Ploiești	163
Distanța până la cel mai apropiat oraș cu peste 100.000 de locuitori	Râmnicu Vâlcea;	36
	Pitești	37
Distanța până la cel mai apropiat aeroport	Craiova;	148
	Otopeni	162
Distanța până la cel mai apropiat punct de trecere a frontierei	Giurgiu	193

Sursa: Calcule proprii

În privința rezilienței teritoriale, localizarea municipiului Curtea de Argeș conferă un grad ridicat de reziliență în sensul că pe o rază de

aproximativ 160 km (rutier) se regăsesc patru centre urbane majore (Brașov, Craiova, București și Ploiești). În același timp, în privința proximității cu centre urbane cu o populație mai mare de 100 de mii de locuitori, pe o rază de aproape 40 km, municipiul se învecinează cu municipiile Râmnicu Vâlcea (36 km) respectiv Pitești (37 km). Municipiul dispune de posibilități de conexiuni aeriene având în vedere că pe o rază de 160 km sunt amplasate două aeroporturi internaționale (București Otopeni - 162 km și Aeroportul Internațional Craiova - 148 km). Cel mai apropiat punct de trecere al frontierei se află la o distanță de 193 km, la punctul de trecere Giurgiu.

Indicele de conectivitate urbană

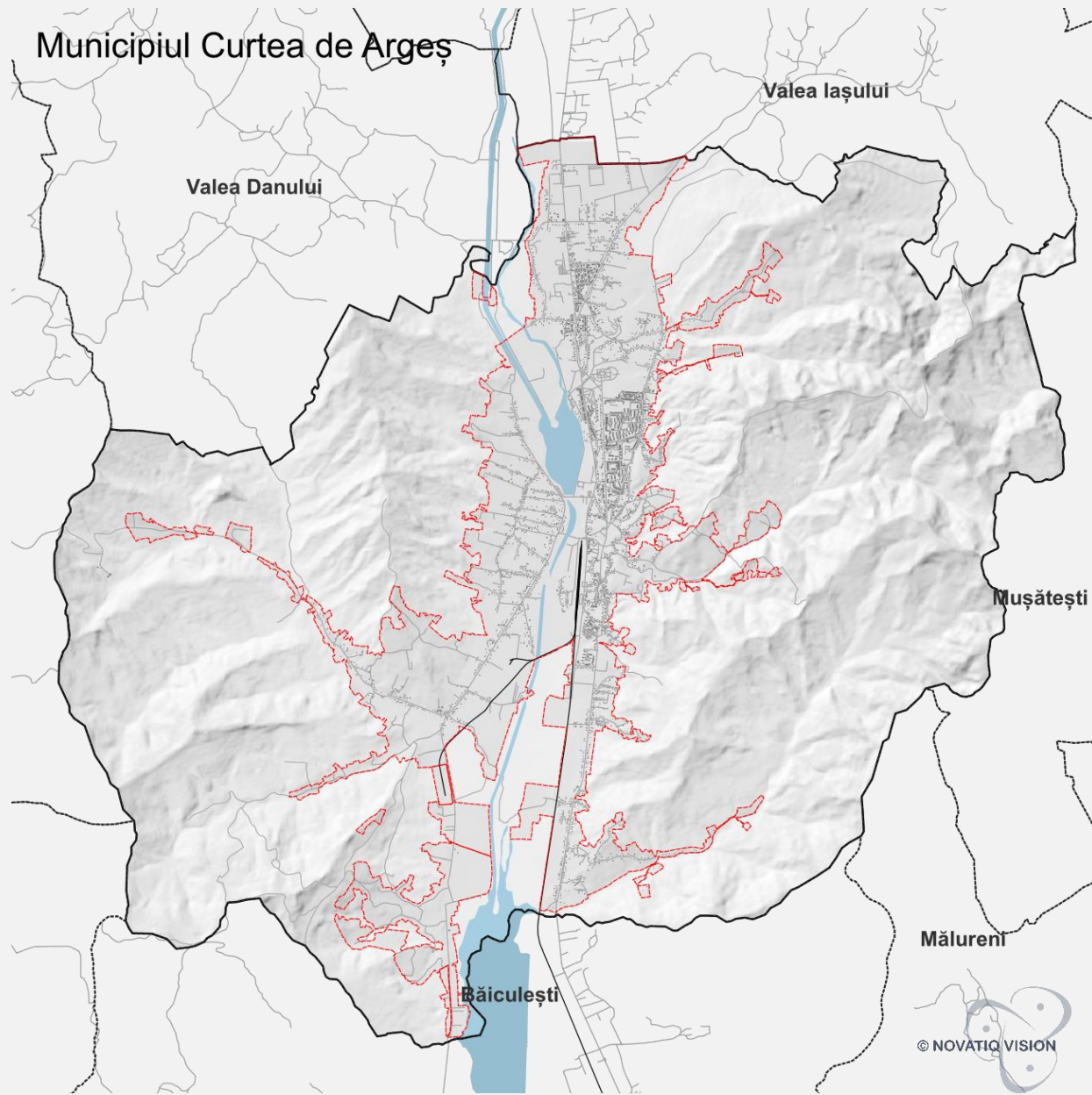
Indicele de conectivitate urbană reprezintă o măsură cantitativă de estimare a accesibilității unei localități față de patru categorii de orașe de maximă proximitate (foarte mari, mari, medii, și mici) ¹. În privința valorilor, municipiul Curtea de Argeș înregistrează cele mai bune scoruri dintre cele trei municipii ale județului Argeș, precum și la nivelul regiunii Sud Muntenia, fiind depășit doar de municipiul Moreni, din județul Dâmbovița cu un scor de 2,61. Așadar, municipiul Curtea de Argeș are în proximitatea sa toate categoriile de localități urbane.

Indicele de conectivitate urbană - municipiile din județul Argeș

Județ	Localitate	Scor
AG	Curtea de Argeș	1,86
AG	Câmpulung	1,57
AG	Pitești	1,51

Sursa: Heroiu et al (2013)

¹ Heroiu et al – Competitive Cities: Reshaping the Economic Geography of Romania (2013)



2. DEZVOLTARE URBANĂ. LOCUIRE




EVOLUȚIE TERITORIALĂ ȘI URBANĂ

În perioada prefeudală, conform informațiilor existente, zona de locuire era concentrată în lungul pârâului Târgului și pe platoul din partea de sud a orașului. Târgul care avea ca funcțiune schimbul de produse locale se regăsea la confluența dintre râul Argeș și pârâul Târgului. Pe măsura creșterii importanței economice, târgul atrage negustori și meseriași atât români cât și străini.

În secolul al XVI-lea, teritoriul Curții de Argeș avea două zone distincte:

- o parte situată în jurul Curții Domnești și până la mahalaua Botușari, la sud, era târgul Curtea de Argeș locuit majoritar de târgoveți, negustori și meseriași fiind condus de 1 județ și 12 pârgari cu atribuții limitate;
- o parte situată la nord de Biserica Sf. Gheorghe, unde începea moșia mănăstirii Argeșului, formată din satele: Bolnița, Țigănia, Flămânzești, Maria și Valea Uleiului.



Ruinele Bisericii Sânt Nicoară și Curtea de Argeș la mijloc de secol XIX, *litografie de pe o pictură de Michel Bouquet* (domeniu public).

Aceasta era administrată de egumenul mănăstirii, care primise de la Neagoe Basarab drept de judecată.

În anul 1864 are loc prima organizare administrativ-teritorială modernă a României. Conform acestei reforme țara urma să fie împărțită în 33 de județe, având ca subdiviziuni plășile și comunele (urbane și rurale). Curtea de Argeș urma să facă astfel parte prin includerea în teritoriului județului medieval muntenesc Argeș, fiind în același timp și reședința plasei Argeș. Plasa avea în componență 113 sate. Această organizare a funcționat până în anul 1950 când, prin Legea nr. 5/1950 este desființată și înlocuită cu modelul de organizare sovietic, bazat pe regiuni și raioane.

Începând cu anul 1950 orașul Curtea de Argeș devine reședința raionului Curtea de Argeș, parte componentă a regiunii Argeș până la reorganizarea din 1962 când se revine la organizarea pe județe, orașul făcând parte din județul Argeș. Orașul este declarat municipiu în anul 1995.

În perioada comunistă apar și se dezvoltă o serie de activități cu caracter industrial, de importanță națională care vor contribui la dezvoltarea urbană a orașului. Unele dintre acestea își continuă existența și în prezent.

Foresta / Întreprinderea forestieră Curtea de Argeș (1948) Această întreprindere reprezintă continuarea activității de exploatare forestieră începută de Societatea Anonimă Forestieră „Arif” (1903-1948). Întreprinderea își diversifică producția prin înființarea liniilor de plăci aglomerate din lemn (1973), mobilă (1976), panel (1988). Este dotată cu tehnologie din Cehoslovacia, Germania și Italia.



Curtea de Argeș în Charta României Meridionale (1864)

Întreprinderea agricolă de stat Curtea de Argeș (1949-1991) reprezenta unitatea specializată în vederea administrării terenurilor expropriate în anul 1949 precum și a celor preluate de state de-a lungul timpului aflate pe valea superioară a râurilor Argeș, Topolog,

Vâlsan. Întreprinderea avea în administrare 850 ha plantații pomicole, 350 ha teren arabil, 900 ha pășuni și fânețe.

Întreprinderea de confecții (1949) reprezintă o unitate economică tradițională pentru industria județului Argeș. Ea se dezvoltă pe baza atelierelor meșteșugărești existente în perioada naționalizării din 1948. În perioada 1971-1975 au loc extinderi și dotarea cu linii tehnologice. În anul 1991 devine societate comercială pe acțiuni și își schimbă denumirea în CONFARG SA.

EVOLUȚIE ISTORICĂ

Condițiile favorabile de locuire ale actualului teritoriu al Curții de Argeș au determinat popularea acestor zone încă din cele mai vechi timpuri, dovadă stând dovezile materiale descoperite pe Valea Doamnei la Sân Nicoară, datate în paleoliticul inferior.

În zona Câmpului de la Curtea de Argeș este descoperită o necropolă tumulară de origine getică datată în perioada târzie a Hallstattului (sec. VII-V î.Hr).

Conform lui Herodot, la sfârșitul secolului al IV-lea î.Hr teritoriul este populat de triburile de daci care vor fi uniți de Dromihete.

Între **secolele VIII-XI** este consemnată o locuire organizată cu o populație restrânsă. În aceeași perioadă are loc o creștere a populației pusă pe seama migrațiilor succesive din nord și sud care vor duce la crearea mitului „descălecatului”.

Cercetările arheologice din zonă plasează în jurul anilor **1150** primele începuturi ale unei curți domnești, aflată sub dominația cumană. Tot

Întreprinderea de porțelan-menaj (1971) este o unitate economică reprezentativă pentru industria contemporană a României. În anul 1991 își schimbă denumirea în ARPO SA și își redimensionează și adaptează activitatea la economia de piață.

Întreprinderea de produse electrice și electronice pasive (1974)

Întreprinderea Electro-Argeș (1973) realizează mașini electrocasnice, unelte de mână, motoare electrice precum și alte bunuri de larg consum.

În această perioadă au loc primele migrații ale românilor din Transilvania sub presiunea colonizării sudului Transilvaniei cu coloniști sași.

1200 – primele încercări de construcție a unei biserici de zid.

1241 – are loc marea invazie mongolă care consemnează prăbușirea organizării cumane care sub influență maghiară încep să treacă la catolicism. Nu există dovezi materiale care să ateste trecerea mongolilor prin zonă.

1247 – este consemnată stăpânirea acestor teritorii de către Seneslau.

1290 – conform tradiției are loc descălecatul lui Negru Vodă, mai întâi la Câmpulung și apoi la Argeș. În același an este identificat de către istorici conducător la Argeș pe Tihomir care va domni până la 1310. La sfârșitul sec. XIII-lea și începutul sec. XIV-lea sunt descoperite locuințe cu structură lemnoasă ușoară, adâncite cu jumătate de

metru, cu vatră deschisă în mijlocul încăperii și având o suprafață de medie de aproximativ 9 m².

I. În același an are loc asediul Cetății Argeșului fără succes precum și lupta de la Posada unde îl înfrânge pe regele maghiar, ocupă Câmpulungul și clădește o biserică. În aceeași perioadă are loc reorganizarea Curții Domnești. Este părăsit amplasamentul vechi mutându-se puțin mai la nord. Sunt construite zidurile de incintă și un turn de intrare.

1336 (17 octombrie) - Prima atestare documentară a Cetății Argeș în diploma maghiară a regelui Carol Robert d'Anjou în care sunt menționate luptele de la Posada și confirmarea independenței Țării Românești cu capitala la Argeș.

1351 – Basarab I începe construcția Bisericii Sfântul Nicolae Domnesc de lângă Curtea Domnească;

1359 – Nicolae Alexandru (1352-1364), fiul lui Basarab I, înființează la Argeș prima mitropolie a Țării Românești (mitropolie mutată definitiv la Târgoviște în 1505);

1369 – primele documente interne ale Cancelariei Domnești care poartă mențiunea „din Argeș”; au loc primele incursiuni otomane în Țara Românească, acestea sunt respinse de Vladislav Vlaicu cu ajutor transilvănean;

1377 – are loc înmormântarea lui Vladislav Vlaicu în Biserica Domnească

1380-1381 – sub auspiciile lui Radu I este construită o biserică catolică și este înființată o episcopie catolică;

În perioada domniei lui Mircea cel Bătrân (1386-1411), Curtea de Argeș cunoaște o dezvoltare locativă semnificativă, în același timp începe construcția curții de la Târgoviște;

1388-1389 – este ctitorită Biserica Sânt Nicoară (este afectată puternic de cutremurul din 1838 când se prăbușesc două dintre turle);

1431 – Alexandru I Aldea mută capitala Țării Românești la Târgoviște. Curtea Domnească de la Argeș cade în părăsire ;

1517 (15 august)- are loc sfințirea Bisericii Adormirea Maicii Domnului, ctitorie a lui Neagoe Basarab;

1521 – Neagoe Basarab moare și este îngropat în Biserica Adormirii Maicii Domnului;

1586 – este ctitorită Biserica Bătușari, ctitorie a lui Petru Cercel;

1774 – atacuri turcești asupra localității;

1787 – incendierea Bisericii Sf. Nicolae Domnesc de către austrieci;

1793 – este înființată Episcopia Argeșului;

1975 – este ctitorită Biserica Drujești, ctitorie a ; fraților Stoian și Iorgu Druja(ă)?;

1796 – Casa Goangă;

1802 – are loc un cutremur de pământ;

1851 – Casa Cioculeștilor;

1838 – are loc un cutremur care afectează majoritatea clădirilor din oraș;

1886 – orașul Curtea de Argeș devine „oraș regal” prin desemnarea Mănăstirii Curtea de Argeș, de către Regele Carol I ca necropolă regală;

1899 – inaugurarea clădirii gării și căii ferate Pitești – Curtea de Argeș;

1903 – Fabrica de Cherestea „Afirul” (a funcționat până la naționalizarea din 1948). În anul 1927 dispunea de 18 gateri și 1.100 de lucrători;

1919 – înființarea Gimnaziului Principele Nicolae;

1920 – Înființarea Grupului Școlar Agricol;
 1925-1928 – apar construcțiile Liceului Industrial nr. 1 și Liceul Vlaicu Vodă;
 1927 – introducerea iluminatului public;
 1948 – Întreprinderea Forestieră Curtea de Argeș și înființarea Grupului Școlar Forestier;
 1949 – Înființarea Întreprinderii de Confecții;

1950 – orașul Curtea de Argeș devine reședința raionului Curtea de Argeș;
 1971 – Înființarea Întreprinderii de Porțelan-Menaj;
 1973 – Întreprinderea Electro-Argeș;
 1975 – Înființarea Liceului Electroargeș;
 1974 – Întreprinderea de Produse Electrice și Electrotehnice Pasive;
 1995 – Declararea ca municipiu și înființarea Fabricii Dr. Oetker;

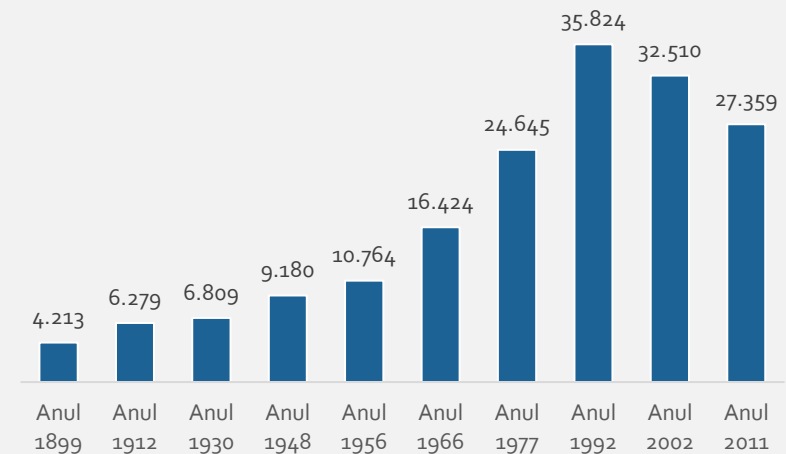
EVOLUȚIE DEMOGRAFICĂ

Evoluția demografică a Municipiului Curtea de Argeș poate fi urmărită de-a lungul ultimei sute de ani, prin datele înregistrate la recensămintele populației de la început de secol XX și continuând cu cele din perioada modernă. Evoluția demografică cunoaște trei mari perioade marcate de creșteri și scăderi.

Perioada dinaintea Primului Război Mondial este marcată de o creștere ușoară a populației crescând de la 4.213 locuitori în anul 1899 la 6.279 locuitori în anul 1912. Perioada interbelică este marcată de o relativă stagnare demografică, în ciuda unei ușoare creșteri, datorată dificultăților economice care au marcat prima parte a acestei perioade.

Odată cu sfârșitul celui de-al Doilea Război Mondial și instaurarea regimului comunist, începe o perioadă de progres demografic caracterizată de creșteri semnificative ale numărului de locuitori. Perioada reconstrucției după război (1950-1960) marchează atingerea și depășirea bornei de 10.000 locuitori în anul 1956.

Populația Municipiului Curtea de Argeș la recensămintele populației



Perioada de după 1960 este caracterizată de o aparentă stabilizare economică reflectată în creșterea numărului de locuitori, creștere datorată creșterii economice și a debutului industrializării având ca efect imediat urbanizarea și migrația forței de muncă din rural.

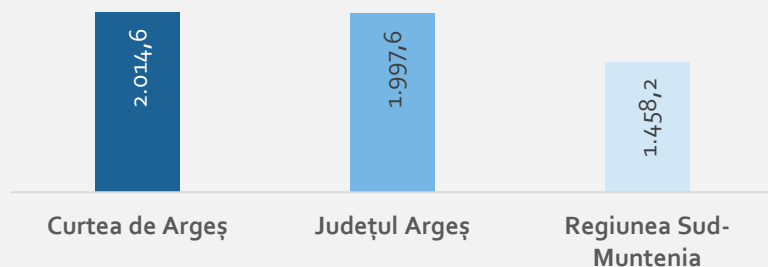
Astfel, la recensământul din 1966 populația din Curtea de Argeș ajunsese să numere 6.424 locuitori pentru ca la recensământul din 1977 să ajungă 24.645 locuitori.

Căderea regimului comunist în anul 1989 și trecerea la economia de piață, precum și dificultățile economice apărute în perioada de tranziție a anilor 1990, vor influența semnificativ evoluția demografică a orașului Curtea de Argeș.

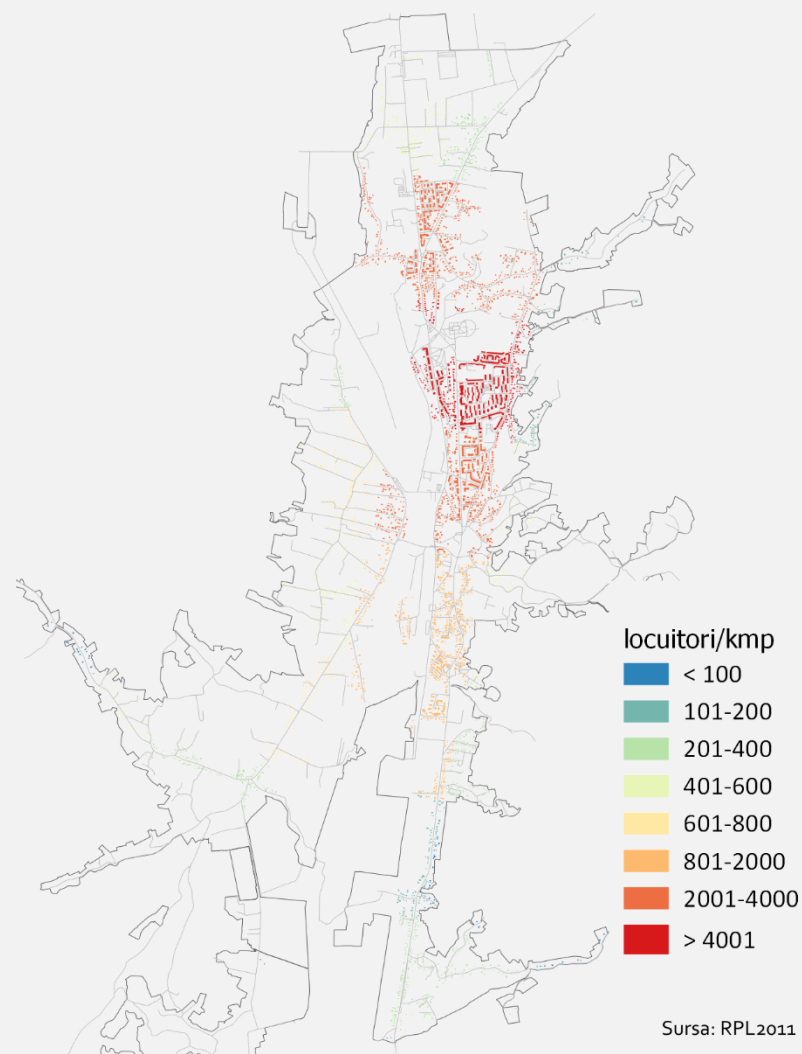
Odată cu recensământul din anul 1992, când populația orașului Curtea de Argeș atinge maximul demografic de 35.824 locuitori, datele înregistrate la recensămintele din 2002 respectiv 2011 atestă declinul demografic al populației municipiului. Declinul demografic înregistrat în prezent va fi reconfirmat la recensământul din acest an (2022). În lipsa unor măsuri viabile această criză demografică se va intensifica și va avea repercusiuni asupra evoluției orașului.

DENSITATE URBANĂ

Valorile densității urbane înregistrate în Municipiul Curtea de Argeș în anul 2020 (loc./km²)



Densitatea locuirii



La capitolul privind densitatea urbană, cu cei aproximativ 2.000 locuitori/km² Municipiul Curtea de Argeș înregistrează valori superioare mediilor agregate înregistrate în mediul urban al județului Argeș precum și în cazul mediului urban regional, unde se înregistrează valori mai reduse.

Cele mai ridicate valori ale densității locuirii se înregistrează, după cum reiese din harta de mai sus în zonele cu locuințe colective, în timp ce cele mai reduse se înregistrează în zonele de locuințe individuale situate spre periferie.

Densitatea urbană (locuitori/km² (intravilan)), în anul 2020

Indicator	Municipiul Curtea de Argeș	Județul Argeș	Regiunea Sud-Muntenia
Populația cu domiciliul stabil	32.274	209.743	900.707
Suprafața intravilanului (km ²)	16,02	105	617,68
Densitatea populației (loc/km ²)	2.014,61	1.997,55	1.458,21

Sursa: INS, Calcule proprii

ZONE FUNCȚIONALE

Categoriile de folosință a terenurilor din Municipiul Curtea de Argeș arată distribuția zonelor rezidențiale, puncte de atracție precum și cea a resurselor forestiere. Informațiile referitoare la categoriile de folosință sunt disponibile din două surse: suprafața fondului funciar după modul de folosință (INS) și categoriile de utilizare din datele disponibile în CLC (Corine Land Cover)² ultima iterație datând din anul 2018.

Categoriile de folosință sunt influențate de așezarea geografică a Municipiului în zona Piemontului Getic precum și de prezența râului Argeș. Astfel, relieful municipiului este variat, fiind fragmentat de cursuri de apă precum *pârâul Doamnei*, *pârâul Frasinului*, *Danului etc.* Altitudinile variază între 400 m în lunca Argeșului și ajung până la 771 m în zona cunoscută ca Râpa cu Brazi.

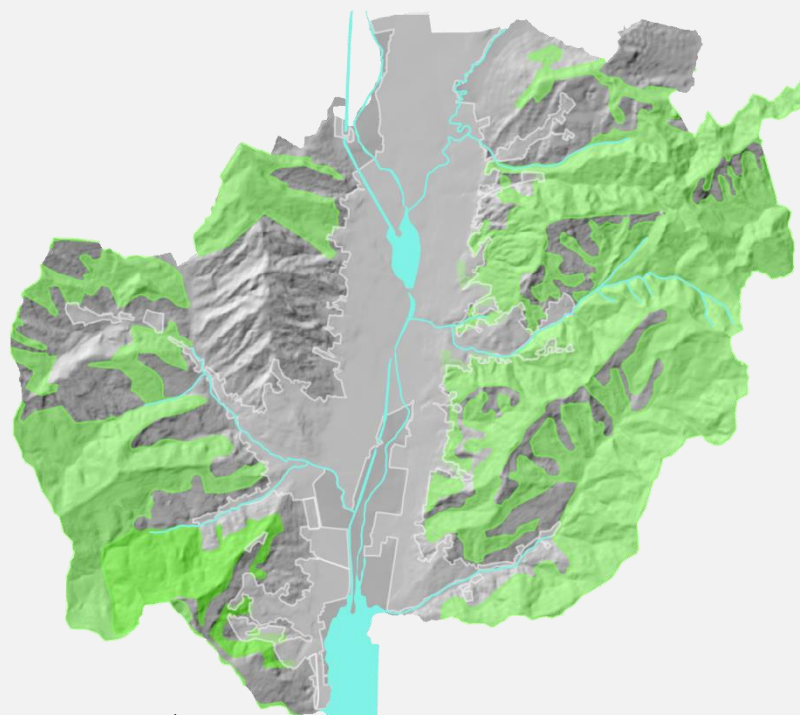
Categoriile de folosință identificate la nivelul Municipiului Curtea de Argeș, prin CLC la nivelul anului 2018, indică predominarea suprafețelor forestiere de 44%, urmate de suprafețele agricole cu 39%, a suprafețelor artificiale de 14% precum și 2% terenuri acoperite cu ape.

Suprafețele acoperite cu păduri și alte zone naturale este cea mai importantă și semnificativă categorie de folosință a terenurilor pentru Municipiul Curtea de Argeș. Terenurile ocupate de păduri reprezintă 44% din suprafața teritoriului administrativ, acestea fiind concentrate pe versanții situați atât pe malul stâng cât și drept al râului Argeș. Predomină pădurile de amestec.

² <https://land.copernicus.eu/pan-european/corine-land-cover>

Suprafețele agricole acoperă 39,2% din care procentul cel mai ridicat este ocupat de pășuni (45,7%), fiind urmate de terenurile arabile cu o pondere de 41,1%. Livezile reprezintă cea de-a treia categorie a suprafețelor ocupate de terenuri agricole cu un procent de 11,5%. Procentul cel mai redus de terenuri agricole este reprezentat de livezi a căror pondere reprezintă 3,3% din suprafețele agricole.

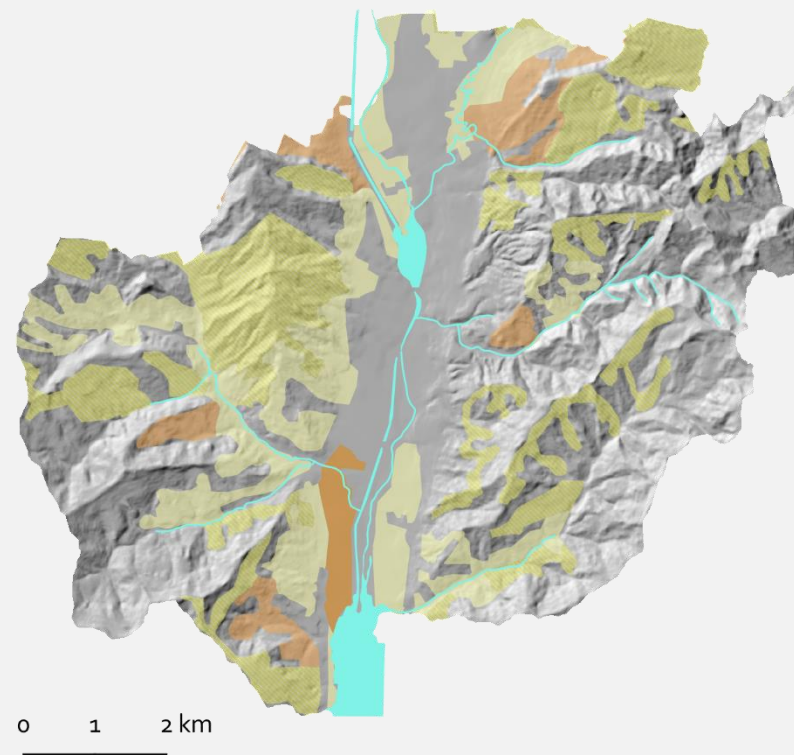
Suprafețele ocupate de terenuri forestiere



Sursa: Corine Land Cover (2018)

industriale și comerciale precum și principalele căi de comunicații rutiere/feroviare. Astfel, la nivelul Municipiului Curtea de Argeș, suprafețele artificiale reprezintă aproximativ 14% din suprafața fondului funciar.

Suprafețele ocupate de terenuri agricole



Sursa: Corine Land Cover (2018)

Suprafețele artificiale, așa cum sunt ele ierarhizate prin categoriile folosință a terenurilor CLC, se împart în suprafața construită formată din zonele cu țesut urban compact și/sau fragmentat, zone

Suprafețele artificiale se regăsesc cu precădere în zona intravilanului, fiind separate de râul Argeș care împarte teritoriului municipiului în două părți. Forma acestor suprafețe este specifică localităților dezvoltate în lungul căilor de comunicație. Conform

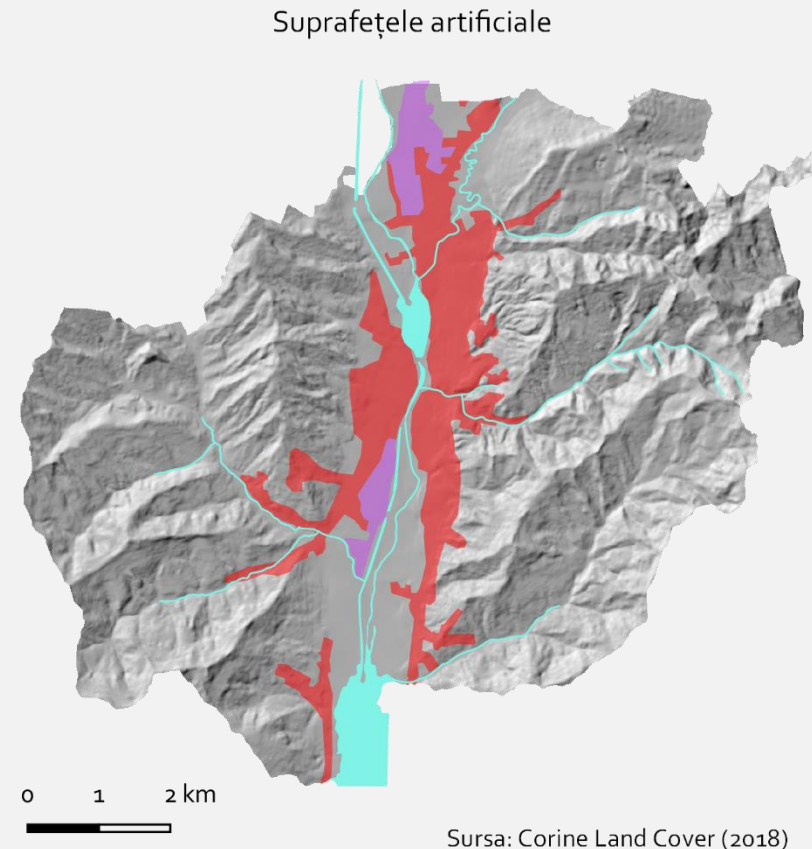
schitei de mai sus, Municipiul Curtea de Argeș are două zone industriale localizate în partea de nord respectiv în sud-vestul orașului. Cele două zone industriale dețin o pondere de 13,9% din totalul suprafețelor artificiale.

Suprafața construită din Municipiul Curtea de Argeș pentru anul 2019 era de 17,1 km²³. Procentul de utilizare a suprafeței UAT-ului, ca raport între suprafața construită și suprafața UAT-ului era în anul 2019 de 24,7%, valoare apropiată de media municipiilor din regiunea Sud Muntenia (24%) și sub media municipiilor județului Argeș (24,7%).

Procentul de utilizare a suprafeței UAT-urilor municipale

Zona	suprafață construită (km ²)	Sup. UAT (km ²)	% de utilizare a UAT
Curtea de Argeș	17,08	69,3	24,7
Județul Argeș	57,5	145,7	39,5
Regiunea Sud Muntenia	281,5	1169,9	24,1

Sursa: Politica Urbană a României, Calcule proprii



OPINIA POPULAȚIEI: Referitor la gradul de dezvoltare urbană din municipiul Curtea de Argeș sunt relevante rezultatele cercetării realizate în rândul comunității locale, ce vizează percepția generală cu privire la situația actuală și a perspectivelor de dezvoltare.

Locuitorii municipiului Curtea de Argeș sunt, în mare parte oarecum **mulțumiți că trăiesc în municipiu** (55,1%), iar 23,7% dintre aceștia se arată ca fiind mulțumiți. În schimb, procentul celor nemulțumiți este

mai mic, și anume 20,3% (17,8% sunt oarecum nemulțumiți, iar 2,5% sunt total nemulțumiți).

³ Estimări Politica Urbană a României

Cu privire la **ușurința în a găsi un loc de muncă**, peste 60% dintre respondenți declară că este un proces dificil la nivel local. Doar 28,6% dintre respondenți sunt oarecum de acord (24,4%) și total de acord (4,2%) cu faptul că în municipiu este ușor să găsești un loc de muncă.

Percepția privind **modul de integrare a străinilor** în municipiu este una bună, peste jumătate din respondenți considerând că străinii care trăiesc în Curtea de Argeș sunt bine integrați în comunitatea locală.

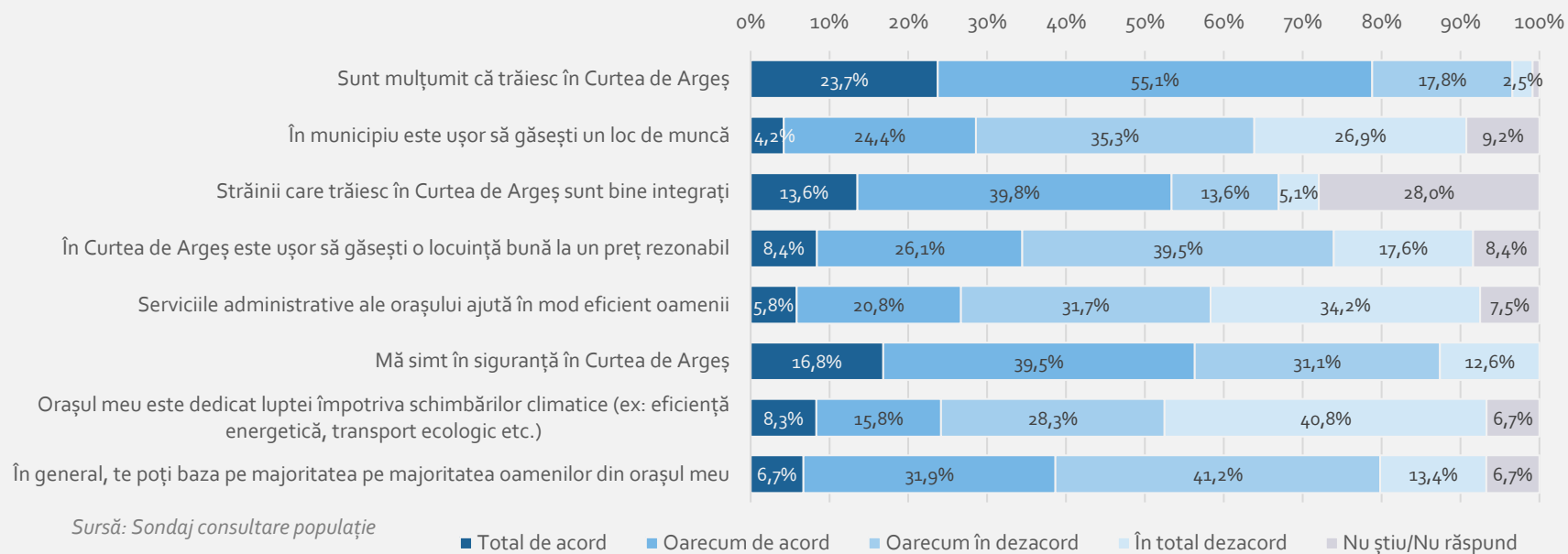
În ceea ce privește **locuirea**, 34,5% dintre respondenți sunt de părere că este ușor să găsești o locuință bună la un preț rezonabil (8.4% sunt total de acord, iar 26,1% sunt oarecum de acord). Cu toate acestea, peste jumătate dintre aceștia consideră că este dificil de găsit o locuință bună la un preț rezonabil în Curtea de Argeș.

De asemenea, 26,7% dintre respondenți sunt de părere că **serviciile administrative ale orașului ajută în mod eficient oamenii**, iar peste jumătate dintre respondenți consideră că municipiul Curtea de Argeș este **un oraș în care se simt în siguranță**.

Analizând una din tematicile cele mai importante din ultimele decenii, comunitatea locală consideră că municipiul ar trebui să fie mai **dedicat împotriva schimbărilor climatice**.

Ultima întrebare a vizat unele aspecte de conștiință civică, iar majoritatea respondenților (aprox. 54%) au declarat că nu te poți baza pe oamenii din oraș, în timp ce 38,7% au declarat că te poți baza pe oamenii din comunitate.

În ce măsură sunteți de acord cu următoarele situații?



LOCUIRE

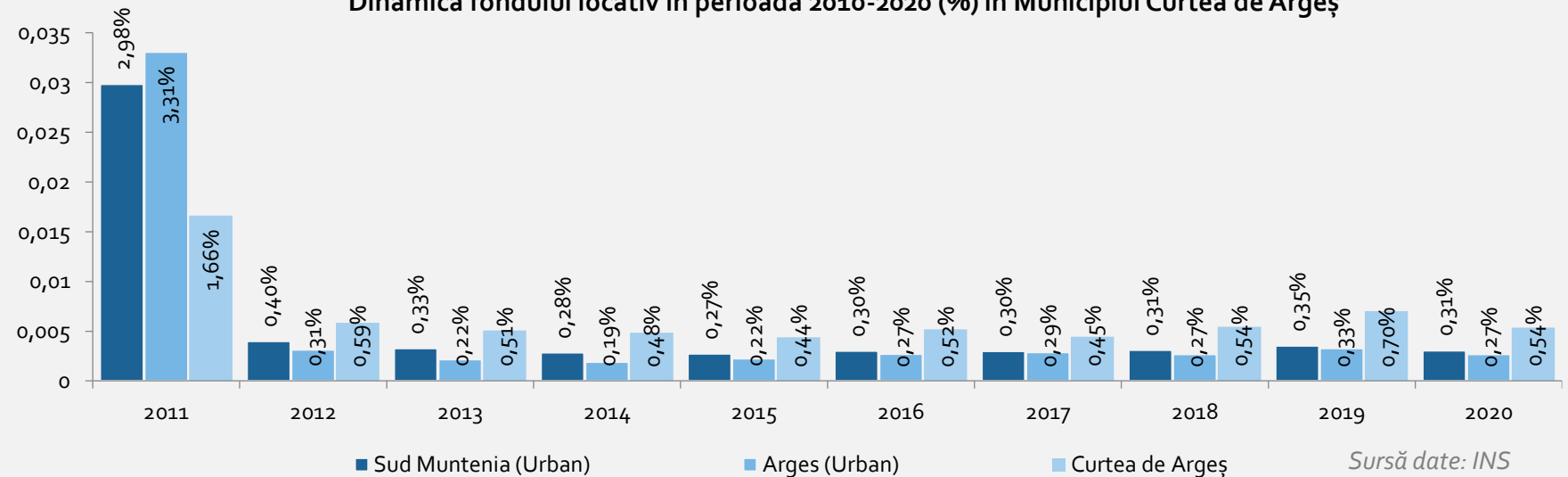
Dinamica locuirii

În anul 2020 în Municipiul Curtea de Argeș fondul locativ însuma un număr de 12.717 locuințe, din care 28 de unități au fost finalizate în anul 2020. Fondul locativ al Municipiului Curtea de Argeș cunoaște creșteri anuale, comparativ cu anul 2010 numărul de locuințe crescând cu aproximativ 4%. Creșterea fondului locativ din Curtea de Argeș se află în urma creșterilor înregistrate, în același interval, la nivel regional (6%), la nivelul mediului urban regional (5,8%), dar și la nivelul mediului urban județean.

Dinamica construcției de locuințe

În privința dinamicii edificării de noi locuințe în intervalul 2010-2019 se observă o tendință de scădere a construcției de locuințe, excepție făcând mediul urban al județului Argeș acolo unde numărul de noi locuințe crește cu 130%, precum și în mediul urban regional (11,5%). În cazul Municipiului Curtea de Argeș scăderea este de aproximativ 86% față de nivelul înregistrat în anul 2010. În ciuda situației sanitare deosebite din anul 2020 construcția de noi locuințe nu pare afectată în mod semnificativ în cazul municipiului, acolo unde anul 2020 marchează o creștere de aproape 90% față de nivelul din 2019, în cazul celorlalte zone de raportare, se înregistrează scăderi ușoare.

Dinamica fondului locativ în perioada 2010-2020 (%) în Municipiul Curtea de Argeș



Dinamica construcției de locuințe în perioada anilor 2019-2020

Zona	% 2010-2019	% 2019-2020
Curtea de Argeș	-86,2	86,7
Județul Argeș	15,6	-22,9
Județul Argeș (urban)	129,5	-34,3
R. Sud Muntenia	-12,5	-14,8
R. Sud Muntenia (urban)	11,5	-21,2

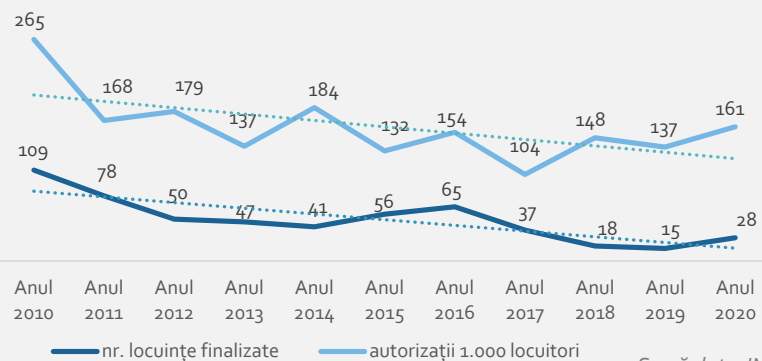
Sursa: INS, Calcule proprii

Autorizații de construire pentru clădiri rezidențiale la 1.000 locuitori

Zona	2010	2020	% 2010-2020
Curtea de Argeș	266	161	-39,4
Județul Argeș	350	410	17,1
Județul Argeș (urban)	203	318	56,1
R. Sud Muntenia	335	306	-8,5
R. Sud Muntenia (urban)	263	218	-17,1

Sursa: INS, Calcule proprii

Dinamica construcției de noi locuințe în Municipiul Curtea de Argeș în intervalul 2010-2020



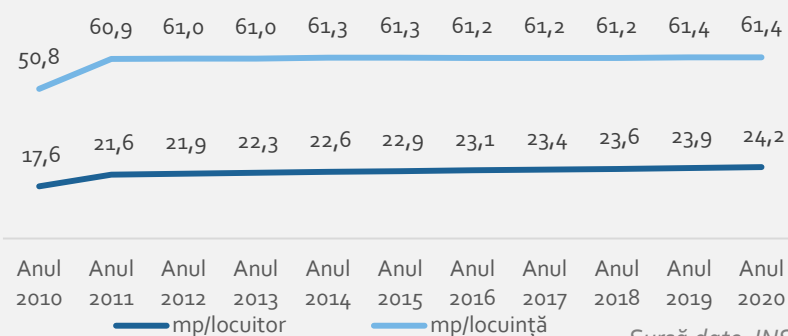
Sursă date: INS

În municipiul Curtea de Argeș, în anul 2020 numărul de autorizații de construire pentru clădiri cu destinație rezidențială, raportat la 1.000 locuitori era de 161, în scădere cu aproape 40% față de nivelul din anul 2010. Scăderi se înregistrează în toate zonele analizate, excepție făcând județul Argeș acolo unde se înregistrează o dinamică pozitivă atât la nivel județean cât și la nivelul mediului urban din județ.

Gradul de aglomerare al locuințelor

În anul 2020 suprafața medie locuibilă pe cap de locuitor în Municipiul Curtea de Argeș înregistra o valoare de 24,2 m²/cap de locuitor, valoare superioară mediilor suprafețelor locuibile înregistrate la nivel regional, regional urban precum și județean și județean urban. Spațiul locativ raportat la numărul de locuitori ne arată atât nivelul de calitate al locuirii, prin gradul de aglomerare dar în același timp poate reflecta dinamica extinderii spațiale prin consumul de teren excesiv.

Gradul de aglomerare al locuințelor în Municipiul Curtea de Argeș în intervalul 2010-2020



Sursă date: INS

Spațiul locativ (m²/capita) în intervalul 2010-2020

Zona	2010	2020	% 2010-2020
Curtea de Argeș	17,6	24,2	37,2
Județul Argeș	14,9	21,5	44,3
Județul Argeș (urban)	13,8	20,2	46,3
R. Sud Muntenia	14,5	20	37,5
R. Sud Muntenia (urban)	13,9	19,4	40

Sursa: INS, Calcule proprii

Comparativ, intervalul 2010-2020 atestă o creștere a nivelului de confort a locuințelor, raportat prin spațiul locativ/capita în toate zonele analizate, cele mai mari creșteri raportându-se în locuințele din mediul urban al județului (46,3%) urmat îndeaproape de locuințele din întregul județ Argeș. În cazul locuințelor din municipiul Curtea de Argeș spațiul locativ crește cu 37% de la 17,6 m²/locuitor la 24,26 m²/locuitor confirmând faptul că locuințele din municipiu sunt mai spațioase față de cele din regiune și din județ.

ZONE DEZAVANTAJATE

În Municipiul Curtea de Argeș 81,9% din populația stabilă, la ultimul recensământ, nu trăia în zone dezavantajate⁴. Spre deosebire de celelalte localități urbane ale județului Argeș, Municipiul Curtea de Argeș este singura localitate urbană care nu înregistrează populație marginalizată. Cu toate acestea, la nivelul Municipiului 18,1% din populație trăiește în alte zone dezavantajate precum zone dezavantajate pe ocupare (11,4%), pe locuire (3,3%), pe capital uman (3,3%) respectiv zone cu instituții sau sub 50 locuitori (0,1%).

Rata marginalizării în localitățile urbane ale județului Argeș**Suprafața medie a unei locuințe (m²/locuință) în intervalul 2010-2020**

Zona	2010	2020	% 2010-2020
Curtea de Argeș	50,8	61,4	21
Județul Argeș	37	47,8	29,3
Județul Argeș (urban)	38,5	49,4	28,3
R. Sud Muntenia	37,7	46	22
R. Sud Muntenia (urban)	39	48,2	23,7

Sursa: INS, Calcule proprii

Municipiul Curtea de Argeș înregistrează valori superioare ale suprafeței medii a unei locuințe comparativ cu celelalte zone. Suprafața medie a unei locuințe din municipiu avea în anul 2020 o suprafață medie de 61,4 m² în creștere cu 21% față de cei 50,8 m² înregistrați în anul 2010.

Localitate	(%) Rata marginalizării	Tipul marginalizării
Mun. Pitești	0,26	Marginalizare sub medie
Mun. Câmpulung	1,79	Marginalizare sub medie
Mun. Curtea de Argeș	0	0
Oraș Costești	2,42	Marginalizare sub medie
Oraș Mioveni	0,72	Marginalizare sub medie
Oraș Ștefănești	9,65	Marginalizare peste medie
Oraș Topoloveni	2,96	Marginalizare sub medie

Sursa: Atlasul Zonelor Urbane Marginalizate

⁴ Banca Mondială -Atlasul Zonelor Urbane Marginalizate (2014)

OPINIA POPULAȚIEI: Sondajul a vizat inclusiv surprinderea percepției populației cu privire la calitatea vieții și a locuirii în municipiul Curtea de Argeș.

Cu privire la **starea clădirilor**, gradul de mulțumire a populației este destul de redus, peste 47% nefiind deloc mulțumiți de acest aspect, iar 26,7% fiind relativ mulțumiți. Pe de altă parte, o pondere de 25,7% sunt mulțumiți și foarte mulțumiți de acest aspect.

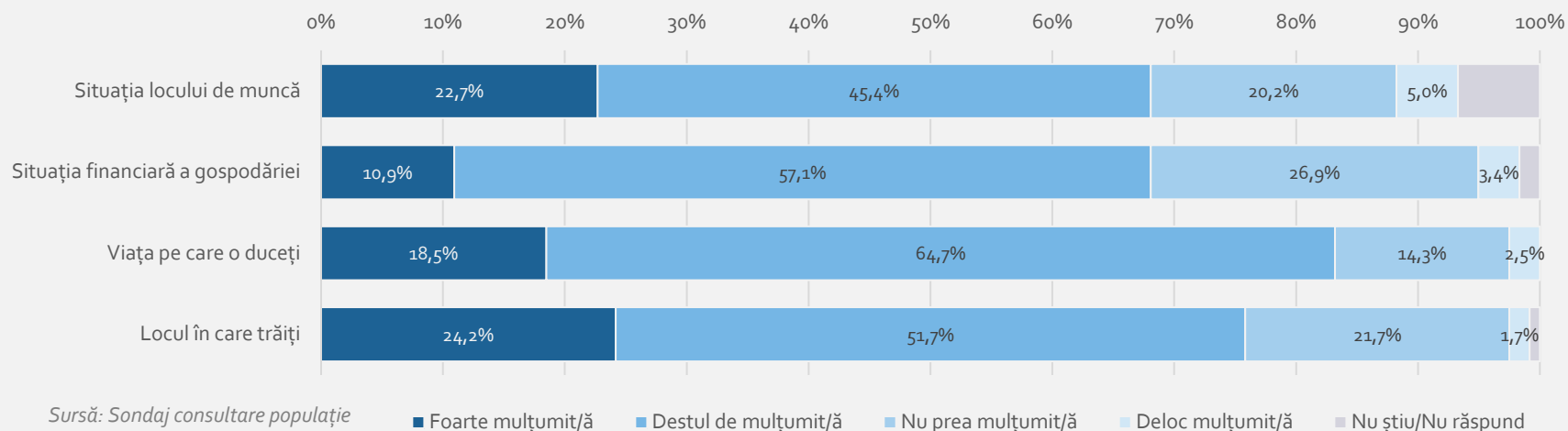
Gradul de mulțumire al respondenților cu privire la **situația locului de muncă** este destul de ridicat, peste 68% dintre respondenți fiind mulțumiți de acest aspect, din care aproximativ 22% sunt foarte mulțumiți, iar 45% destul de mulțumiți. Cu toate acestea, există un procent de 25% din respondenți care au declarat că nu sunt prea mulțumiți de situația locului de muncă actual.

Cu privire la **situația financiară a gospodăriei**, gradul de mulțumire este de asemenea ridicat (68,1% din total). În contrast cu aceștia, un procent de 30% dintre respondenți nu sunt mulțumiți de acest aspect.

În general, locuitorii din municipiul Curtea de Argeș sunt mulțumiți de **viața pe care o duc**, înregistrându-se un procent ridicat (83,2%), în timp ce 16,8% dintre aceștia nu sunt mulțumiți de viața pe care o duc.

De asemenea, locuitorii municipiului Curtea de Argeș sunt mulțumiți de **locul în care trăiesc** (75,8%), iar 23,3% dintre respondenți declară că nu sunt deloc mulțumiți de locul în care trăiesc.

În general, cât de mulțumit sunteți de...?



Principala provocare în materie de dezvoltare urbană durabilă o reprezintă expansiunea urbană necontrolată sub forma dezvoltării *în extenso*, sub forma dispersată și de densitate mică. Aceste fenomene determină apariția unor probleme punctuale precum:

- creșterea costurilor necesare extinderii și administrării infrastructurii tehnico-edilitare și de transport către aceste zone;
- ineficiența serviciilor publice;

- ineficiența sistemului de transport în comun;
- congestia traficului pe principalele drumuri care unesc aceste zone cu centrul;
- pericolul dezvoltării unor zone neincluzive.

Lipsa infrastructurii, a serviciilor publice/private și de agrement în zonele nou dezvoltate cresc gradul de dependență față de autoturism ceea ce determină apariția unor disfuncționalități.

ANALIZA SWOT – DEZVOLTARE URBANĂ

DEZVOLTARE URBANĂ

PUNCTE TARI

- Grad ridicat de reziliență teritorială (pe o rază de aproximativ 160 km (rutier) se regăsesc patru centre urbane majore: Brașov, Craiova, București, Ploiești);
- Situarea la o distanță de 40 km față de două municipii reședință de județ (Pitești 37 km) și Râmnicu Vâlcea (36 km);
- Cadru natural deosebit;
- Indice de conectivitate urbană superior municipiilor din județul Argeș și regiunii Sud Muntenia (cu excepția Municipiului Moreni, DB);
- Centru industrial, în care predomină industria electrotehnică și alimentară;
- Prezența râului Argeș, a cărui albie poate fi valorificată în scopuri de agrement;

PUNCTE SLABE

- Lipsa unei viziuni urbanistice și peisagistice integratoare;
- Lipsa terenurilor pentru investiții;
- Lipsa infrastructurii tehnico-edilitare în zonele nou dezvoltate;
- Numărul și calitatea redusă a spațiilor publice precum și calitatea redusă a spațiilor verzi din cartierele de blocuri;
- Trafic rutier intens pe majoritatea drumurilor principale;
- Lipsa unei abordări integrate asupra dezvoltării și a investițiilor, a coordonării dintre proiectele de investiții și cele de transport și de infrastructură edilitară;
- Peisaj urban afectat de fațade ale blocurilor neîntreținute precum și de rețeaua aeriană de cabluri;
- Supraaglomerarea zonei centrale și poluarea generată de traficul rutier intens ce tranzitează municipiul;

- Proximitatea față de traseul autostrăzii A1;
- Situarea la intersecția drumurilor naționale 7C și 73C;
- Patrimoniu cultural/construit de interes național;
- Rata scăzută a marginalizării;
- Interes ridicat al administrației publice locale pentru dezvoltare urbană;

- Supraaglomerarea spațiului dintre blocuri și trotuare cu mașini parcate;
- Slaba dezvoltare a infrastructurii de mobilitate alternativă;
- Lipsa unei variante ocolitoare;

OPORTUNITĂȚI

- Proiecte de regenerare urbană și de stimulare a mobilității durabile finanțabile prin fonduri nerambursabile (POR Sud Muntenia, PNRR etc.);
- Dezvoltarea conceptului „Orașul la 15 minute”;
- Proiecte de creștere a eficienței energetice finanțabile prin (POR Sud Muntenia, PNRR, AFM etc.);
- Proiecte de dezvoltare durabilă finanțate prin PODD;
- Proiecte de regenerare urbană pe platformele fostelor întreprinderi industriale dezafectate;
- Dezvoltarea conceptului de „Smart City”;
- Includerea zonei din jurul Curții Domnești în rețeaua de spații publice;
- Valorificarea patrimoniului construit prin colaborarea cu proprietarii acestora și includerea în circuite turistice;
- Amenajarea cursului râului Argeș și transformarea acestui într-un „culoar verde”;
- Resurse bogate de pădure și spațiu verde ce pot fi valorificate în scop recreativ și de agrement prin intervenții peisagistice prin care să se fie create mai multe spații de relaxare și socializare;

AMENINȚĂRI

- Conflictele de utilizare a terenurilor;
- Intensificarea traficului rutier și creșterea nivelului de poluare a aerului;
- Dezvoltarea urbană nearmonioasă pune în pericol pierderea identității culturale locale;
- Degradarea patrimoniului construit;
- Migrarea locuitorilor spre zonele limitrofe ale municipiului și către comunele situate în vecinătate, cu implicații asupra traficului rutier, infrastructurii de utilități și asupra veniturilor la bugetul local;
- Scăderea veniturilor și creșterea gradului de îndatorare a administrației publice locale;

LOCUIRE

PUNCTE TARI

- Valori superioare ale densității urbane (2.014,6 loc/km²) peste media județului Argeș (1,997,5 loc/km²) și media regiunii (1.458,2 loc/km²);
- Valori ridicate ale terenurilor;

PUNCTE SLABE

- Îmbătrânirea fondului construit în ansamblurile de locuințe colective din perioada comunistă – acestea necesitând intervenții arhitecturale la nivelul fațadelor în vederea constituirii unei imagini coerente și estetice, creșterea eficienței energetice precum și adaptarea la necesitățile unei populații aflate în proces de îmbătrânire;
- Lipsa unei abordări proactive asupra problematicii eficienței energetice și a adoptării obiectivelor nZEB, la clădirile nou construite;
- Existența unor profiluri limitate ale drumurilor publice nu asigură accesibilitatea mijloacelor de intervenții în caz de situații de urgență;

OPORTUNITĂȚI

- Proiectele de regenerare urbană integrată în zona cartierelor cu ansambluri de locuințe colective pot deschide calea către regenerarea împreună cu spațiile publice adiacente;
- Reabilitarea infrastructurii tehnico-edilitare și sociale vor contribui la îmbunătățirea condițiilor de viață și la creșterea nivelului de atractivitate al acestor zone;

AMENINȚĂRI

- În lipsa unor reglementări urbanistice coerente, poate apărea dezvoltarea urbană de tip „urban sprawl”;
- Accentuarea nivelului de sărăcie și a gradului de deteriorare a fondului construit;

3. DEMOGRAFIE



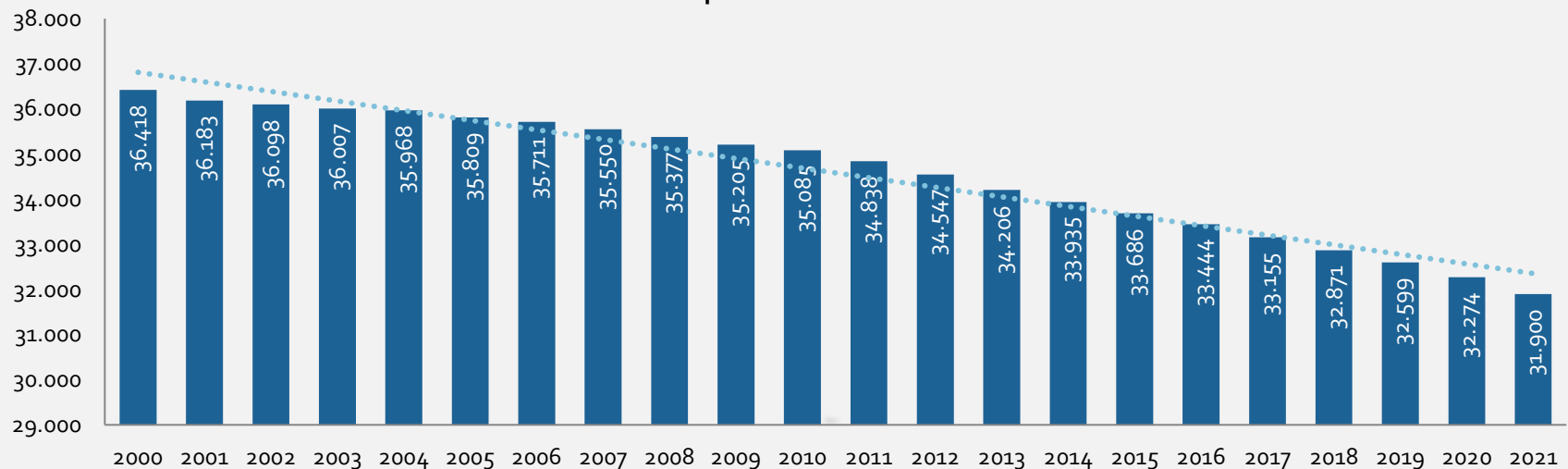
STRUCTURA ȘI EVOLUȚIA POPULAȚIEI

Conform datelor furnizate de Institutul Național de Statistică, la începutul anului 2021 (1 ianuarie), în municipiul Curtea de Argeș locuiau 31.900 persoane. În acest context, la nivelul municipiului Curtea de Argeș este concentrată doar 1,01% din populația Regiunii Sud-Muntenia, 5,09% din populația totală a județului Argeș, respectiv 10,40% din populația urbană județeană.

În perioada 2020 - 2021, la nivelul municipiului Curtea de Argeș, evoluția populației după domiciliu, a înregistrat o scădere. Astfel, tendința demografică medie raportată în această perioadă a fost

caracterizată de o pierdere cu 5,3% din populația anuală. În acest caz, la nivelul municipiului Curtea de Argeș, s-a înregistrat cea mai mare scădere a populației, în perioada menționată anterior, comparativ atât cu media populației totale din regiunea de Sud-Muntenia (-4,35%) și media populației din mediul urban din regiunea de Sud-Muntenia (-3,60%), cât și cu media populației totale din județul Argeș (-2,90%) și media populației din mediul urban din județul Argeș (-3,90%). Raportat la 1 ianuarie 2000, în municipiul Curtea de Argeș s-a înregistrat o scădere cu 12,4%, în anul 2021.

Evoluția populației după domiciliu la 1 ianuarie a municipiului Curtea de Argeș, în perioada 2000 - 2021

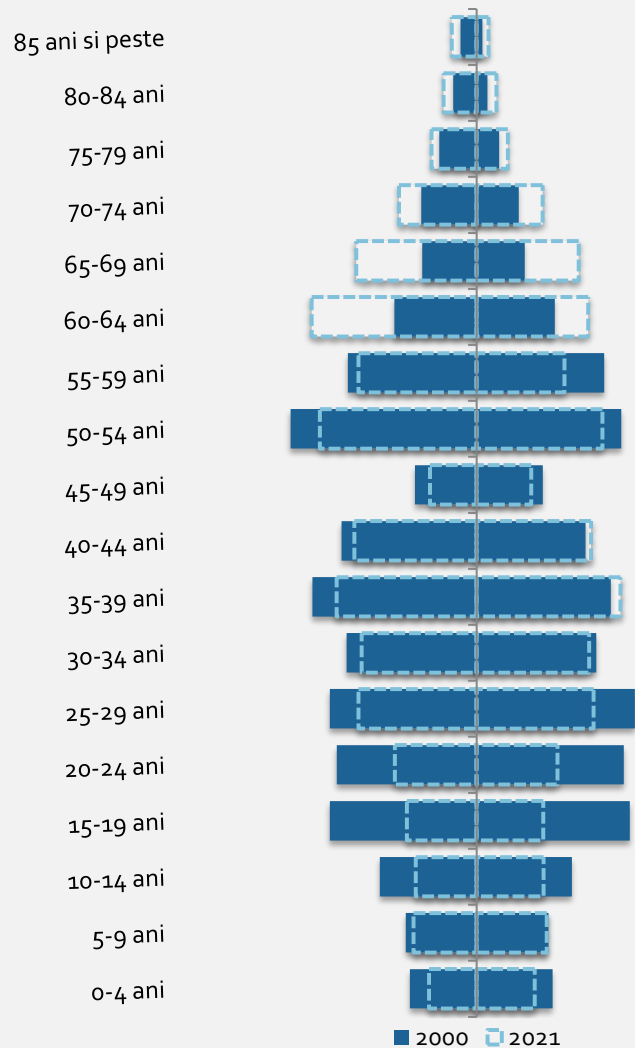


În ceea ce privește structura populației pe sexe, municipiul Curtea de Argeș a prezentat o distribuție relativ echilibrată în anul 2021. Astfel, conform datelor furnizate de Institutul Național de Statistică, la 1 iulie 2021, 47,30% din populație a fost reprezentată de persoanele de sex masculin (15,090 persoane sex masculin), iar 52,70% a fost reprezentat de persoanele de sex feminin (16,810 persoane sex feminin). Numărul cel mai ridicat de persoane, atât de sex feminin cât și de sex masculin, a fost înregistrat în intervalul de vârstă 35 ani - 39 ani. Preponderența persoanelor de sex feminin înregistrată la nivelul municipiului Curtea de Argeș este ridicată comparativ cu ponderea înregistrată la nivel județean (51,74%). Prin urmare, creșterea numărului de persoane de sex feminin este asociată cu îmbătrânirea și migrația demografică, precum și cu diferențele speranței de viață la naștere între femei și bărbați.

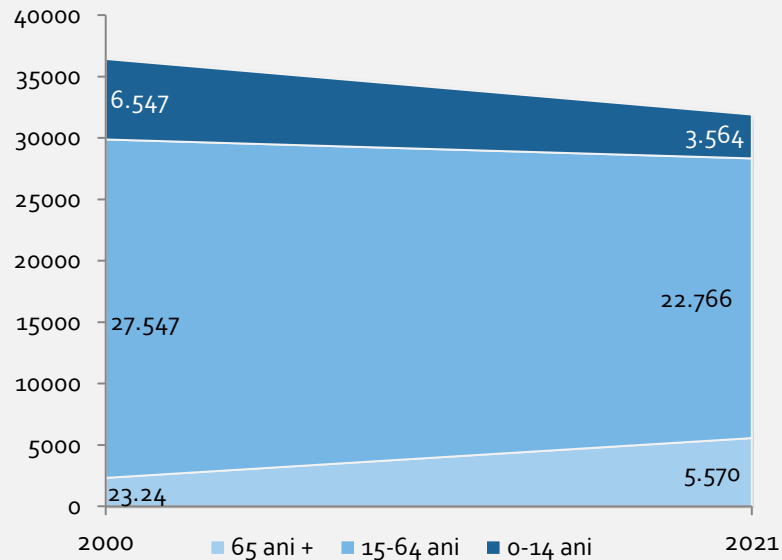
În anul 2021, analiza comparativă a **piramidei vârstelor**, din municipiul Curtea de Argeș, arată o scădere a numărului de persoane tinere (0 - 19 ani) cu 35,24% și a persoanelor adulte (20 - 60 ani) cu 17,30%, comparativ cu anul 2010. Persoanele vârstnice (> 61 ani) au înregistrat o creștere în anul 2021 cu 69,91%, comparativ cu anul 2010.

Structura pe vârstă a populației din municipiul Curtea de Argeș, arată că persoanele cu vârsta cuprinsă între 0-14 ani reprezentau 11,17% din totalul populației la 1 iulie 2021, în timp ce persoanele cu vârsta cuprinsă între 15 - 64 de ani reprezentau 71,36% din total, restul de aproximativ 17,47% din populație fiind persoane vârstnice (cu vârsta de cel puțin 65 de ani).

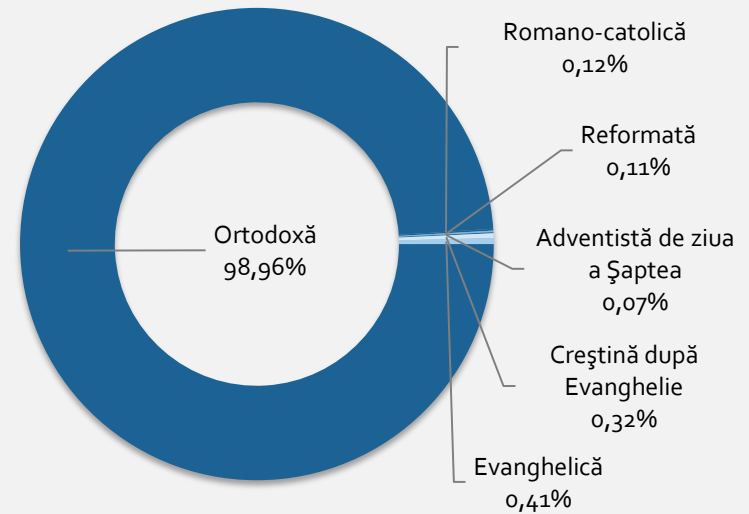
Piramida vârstelor populației din municipiul Curtea de Argeș, analiză comparativă 2000 - 2021



Structura pe vârste a populației din municipiul Curtea de Argeș, în 2000 și 2021



Structura confesională RPL 2011, în municipiul Curtea de Argeș



STRUCTURĂ CONFESIONALĂ ȘI ETNICĂ

Conform Recensământului Populației și Locuințelor (RPL 2011), populația din municipiul Curtea de Argeș este alcătuită din următoarele **confesiuni**: ortodocși (32,093 persoane), evangheliști (132 persoane), creștini după evanghelie (105 persoane). La popul opus se află confesiunile unitariană (1 persoană), evanghelică lutherană sinodo-presbiteriană (1 persoană), greco-catolică (4 persoane), creștină de rit vechi (5 persoane), baptistă (7 persoane), altă religie (7 persoane), musulmană (11 persoane), atei (11 persoane), penticostală (14 persoane). De asemenea, 7 persoane sunt

încadrați în categoria „Altă religie”, iar 11 persoane sunt „Fără religie”.

Conform *Recensământului Populației și Locuințelor* (RPL 2011), structura etnică a municipiului Curtea de Argeș este repartizată astfel: români (32,352 persoane), romi (53 persoane), maghiari (48 persoane), altă etnie (22 persoane). Într-un număr foarte mic sunt prezente și persoanele cu următoarele structuri etnice: ucraineni, slovaci și bulgari (1 persoană); ruși-lipoveni, greci, sârbi și armeni (3 persoane); germani (6 persoane); italieni și turci (7 persoane).

INDICATORI DEMOGRAFICI

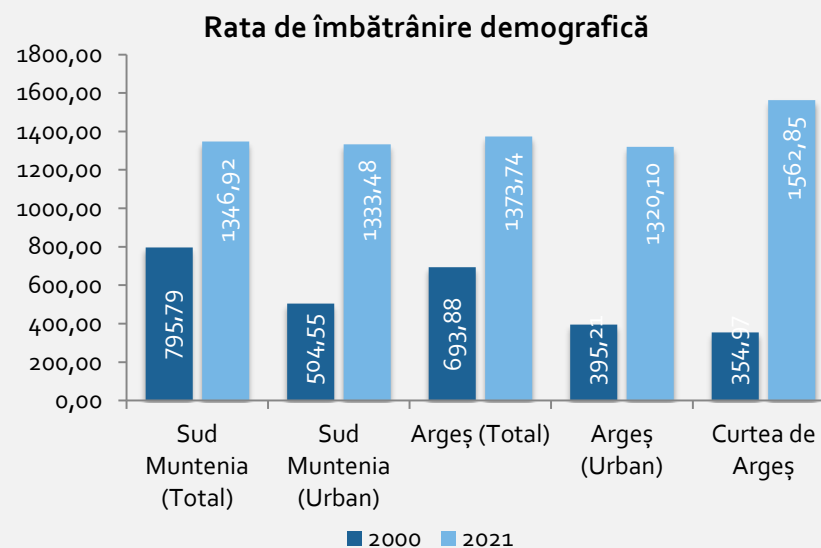
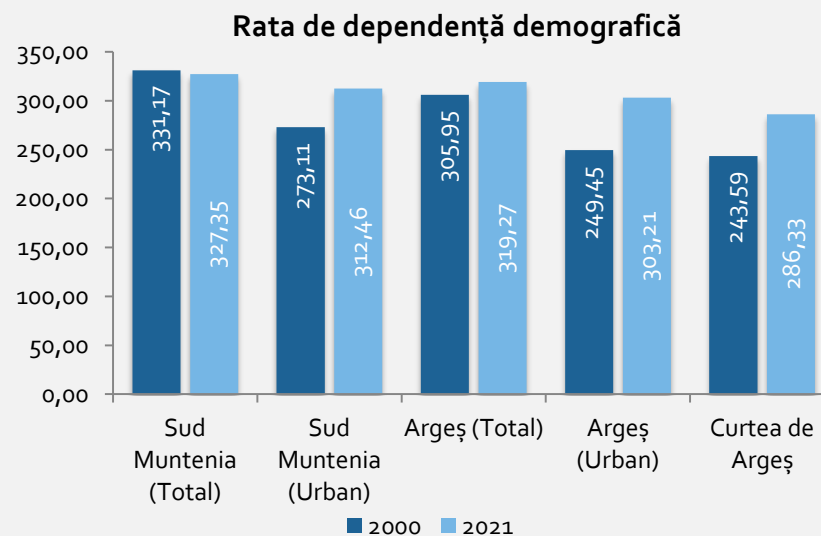
Principalii indicatori demografici care caracterizează populația din municipiul Curtea de Argeș sunt: rata de dependență demografică, rata de îmbătrânire demografică, raportul de dependență al tinerilor, respectiv rata de înlocuire a forței de muncă.

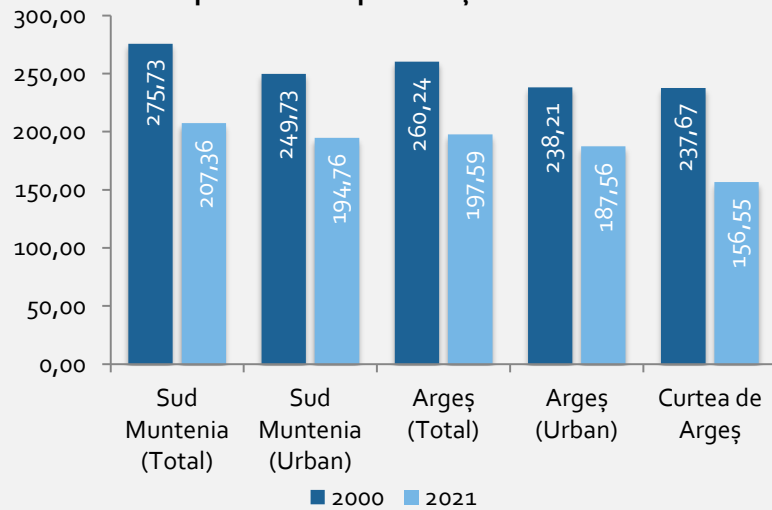
RATA DE DEPENDENȚĂ DEMOGRAFICĂ

La nivelul municipiului Curtea de Argeș, raportul de dependență demografică în anul 2021 era de 286,3‰, valoare inferioară în comparație cu valoarea totală a ratei de dependență demografică înregistrată atât la nivelul regiunii de Sud-Muntenia (327,3‰) și regiunii de Sud-Muntenia la nivel urban (312,4‰), cât și valorii totale la nivelul județului Argeș (319,2‰) și la nivelul mediului urban a județului Argeș (303,2‰). În anul 2021, rata de dependență demografică la nivelul municipiului Curtea de Argeș a înregistrat o creștere cu 17,69% față de anul 2000.

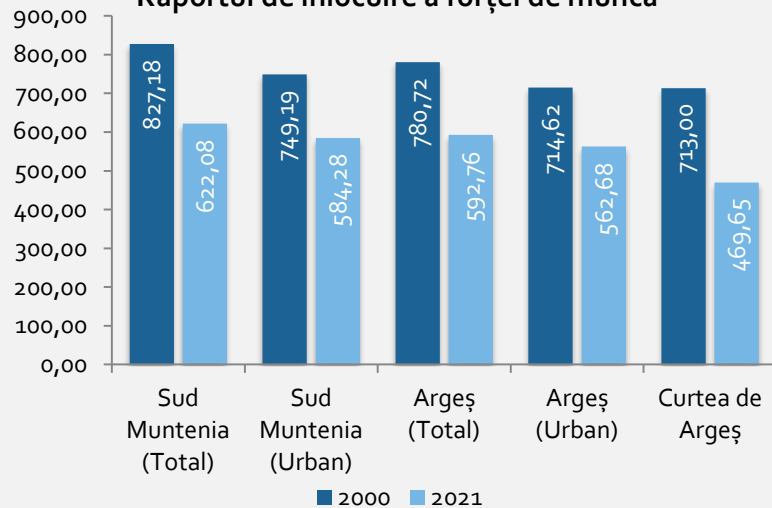
RATA DE ÎMBĂTRÂNIRE DEMOGRAFICĂ

În anul 2021, la nivelul municipiului Curtea de Argeș, rata de îmbătrânire demografică a fost 1562,8‰, valoarea net superioară față de valoarea totală înregistrată la nivelul regiunii de Sud-Muntenia (1346,9‰) și la nivelul mediului urban al regiunii Sud-Muntenia (1333,4‰), cât și la nivelul valorii totale al județului Argeș (1373,7‰) și la nivelul mediului urban al județului Argeș (1320,1‰). Rata de îmbătrânire demografică a crescut cu 340,2‰ în anul 2021, comparativ cu anul 2000.



Raportul de dependență al tinerilor**RAPORTUL DE DEPENDENȚĂ AL TINERILOR**

La nivelul anului 2021, în municipiul Curtea de Argeș presiunea exercitată a persoanelor tinere asupra celor vârstnice, a înregistrat o scădere în anii 2000 și 2021. În acest context, la 1.000 de adulți din municipiul Curtea de Argeș le revin 156,5 tineri, valoare inferioară față de valoarea totală înregistrată la nivelul regiunii de Sud-Muntenia (207,3 tineri la 1.000 de adulți), mediul urban din regiunea de Sud-Muntenia (194,7 tineri la 1.000 de adulți), la nivelul județului Argeș - total (197,5 tineri la 1.000 de adulți) și la nivelul mediului urban al județului Argeș (187,5 tineri la 1.000 de adulți). Prin urmare, în anul 2021, rata de dependență a tinerilor este în scădere cu 34,03% comparativ cu anul 2000.

Raportul de înlocuire a forței de muncă**RATA DE ÎNLOCUIRE A FORȚEI DE MUNCĂ**

Acest indicator a fost calculat prin raportarea populației cu vârsta între 0-14 ani la o treime din populație cu vârsta cuprinsă între 15-64 ani. În acest context, la nivelul anului 2021, în municipiului Curtea de Argeș rata de înlocuire a forței de muncă este 469,6%, ceea ce înseamnă că la nivelul municipiului, peste 15 ani la 1.000 locuitori persoane care vor ieși la pensie, vor fi înlocuite de aproximativ 470 persoane. Acest lucru duce la un deficit de forță de muncă de 530 persoane. Valoarea înregistrată a raportului de înlocuire a forței de muncă, la nivelul municipiului Curtea de Argeș este inferioară valorii înregistrate la nivelul regiunii de Sud-Muntenia total (622‰), mediul urban din regiunea de Sud-Muntenia (584,2‰), precum și la nivelul județului Argeș total (592,7‰) și la nivelul mediului urban al județului Argeș (562,6‰). În ceea ce privește deficitul de forță de muncă, acesta înregistrează o scădere la nivelul regiunii (378 persoane) și la nivel județean (407 persoane), comparativ cu municipiul Curtea de Argeș (530 persoane).

Comparativ cu anul 2000, în care rata de înlocuire a forței de muncă a fost 713‰, iar deficitul de forță de muncă a fost 287 persoane, în

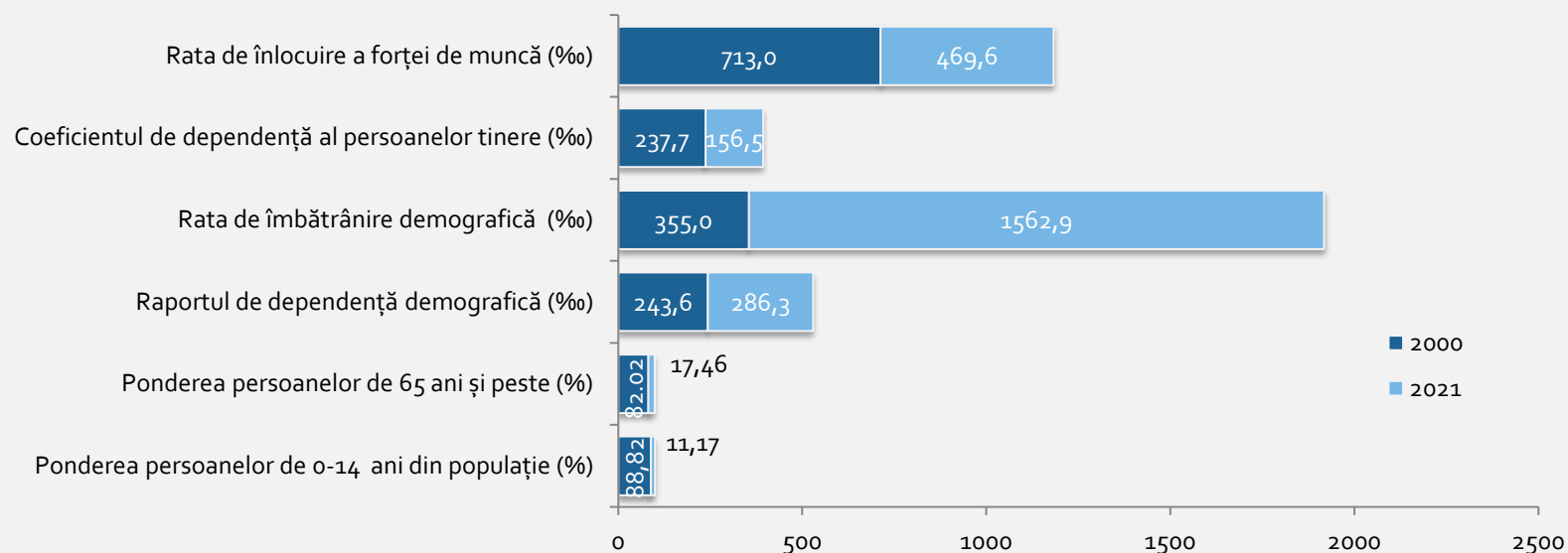
anul 2021 s-a înregistrat o scădere a ratei cu 34,08% și un deficit mult mai mare, de aproximativ 530 persoane.

Indicatori demografici principali în Municipiul Curtea de Argeș, în anul 2021

Indicator	Municipiul Curtea de Argeș	Județul Argeș	Regiunea Sud-Muntenia	România
Ponderea persoanelor de 0-14 ani din populație (%)	11,17	13,45	13,94	1154289
Ponderea persoanelor de 65 ani și peste (%)	88,82	18,47	18,78	22178685
Raportul de dependență demografică (‰)	286,33	319,27	327,34	
Rata de îmbătrânire demografică (‰)	1562,8	1373,7	1346,9	
Coeficientul de dependență al persoanelor tinere (‰)	156,54	197,58	207,35	
Rata de înlocuire a forței de muncă (‰)	469,64	592,75	622,07	

Sursa: INS, Calcule proprii

Indicatori demografici principali în Municipiul Curtea de Argeș, în anii 2000 și 2021



MIȘCAREA NATURALĂ ȘI MIGRATORIE A POPULAȚIEI

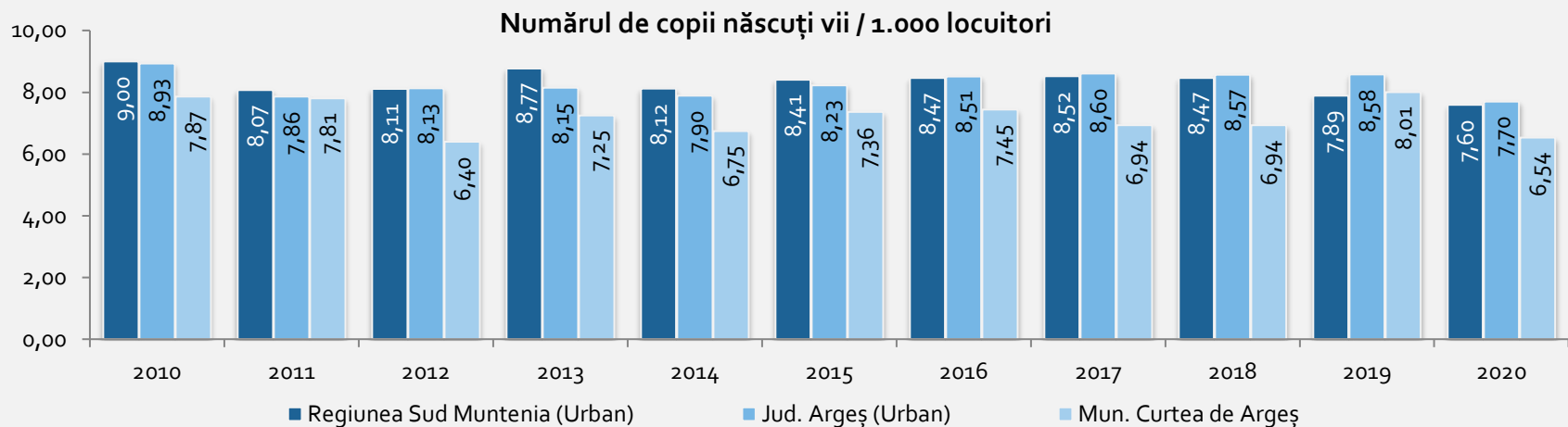
Mișcarea naturală a fost reprezentată de 14 indicatori: născuți vii, născuți morți, număr decese, decedați sub 1 an, rata natalității (%), rata mortalității (%), spor natural, rata sporului natural (%), rata mortalității infantile (%), indice de vitalitate demografică (%), număr căsătorii, număr divorțuri, rata nupțialității (%) și rata divorțialității (%).

NĂSCUȚI VII

Evoluția numărului de copii născuți vii, în municipiul Curtea de Argeș, a prezentat un trend descendent, înregistrând o scădere de 13,15%, în perioada 2010 – 2020. Cea mai mare scădere a numărului de copii născuți vii a fost înregistrată în anul 2020 (211 născuți vii), iar cea mai mică scădere a fost raportată în anul 2010 (276 născuți vii). Față de anul de bază - 2010, numărul de născuți vii a scăzut cu 23,55%, în anul

2020. Deși au fost raportate scăderi a numărului de născuți vi și la nivel regional: Sud-Muntenia – total (-14,35%); regiunii de Sud-Muntenia – urban (-21,06%) și județean: județul Argeș - total (-11,94%); și județul Argeș - urban (-17,94%); municipiul Curtea de Argeș înregistrează cea mai mare scădere a numărului de născuți vii, în anul 2020 comparativ cu anul 2010.

În perioada 2010 – 2020, la 1.000 locuitori din municipiul Curtea de Argeș le revin, în medie, 7,2 născuți vii. Această valoare este superioară mediei înregistrată la nivel regional: Sud-Muntenia – total (8,56 născuți vii la 1.000 locuitori) și Sud-Muntenia – urban (8,31 născuți vii la 1.000 locuitori); și la nivel județean: Argeș - total (8,43 născuți vii la 1.000 locuitori) și Argeș - urban (8,29 născuți vii la 1.000 locuitori).

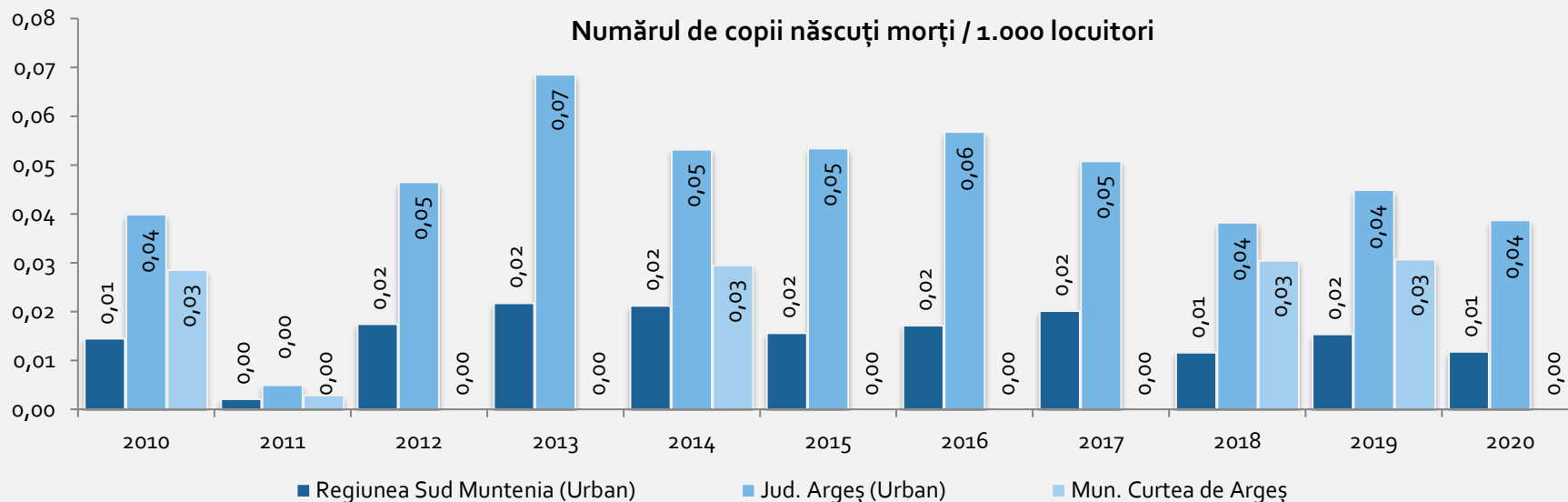


NUMĂR DECESE


În perioada 2010 – 2020, evoluția numărului de decese în municipiul Curtea de Argeș a înregistrat un trend ascendent, având o rată medie de 19,31%. Cel mai mare număr de decese s-a înregistrat în anul 2020 (362 decese), iar cel mai mic număr de decese a fost raportat în anul 2013 (243 decese). În anul 2020 a fost raportat o creștere a numărului de decese cu 47,76%, comparativ cu anul 2010. Comparativ cu anul 2010, municipiul Curtea de Argeș înregistrează cea mai mare creștere a numărului de decese, în anul 2020, față de creșterea înregistrată la nivel regional: regiunea de Sud-Muntenia – total (14,94%), regiunea de Sud-Muntenia – urban (7,52%); și la nivel județean: județul Argeș - total (21,26%) și județul Argeș - urban (10,50%).

NĂSCUȚI MORȚI

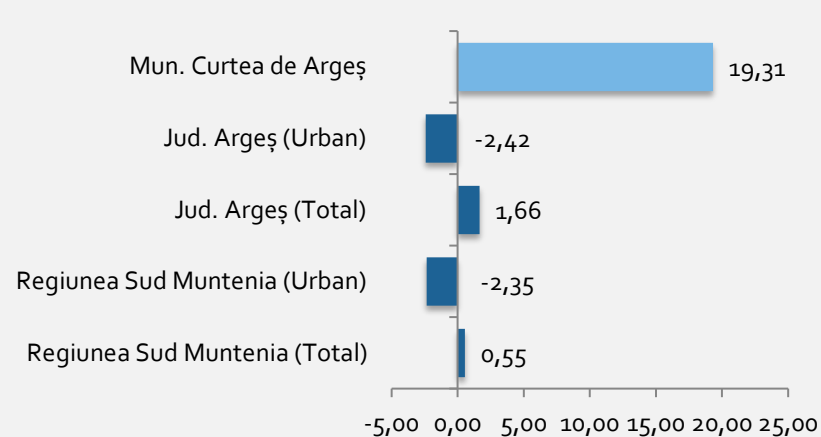
Efectivul decedaților în municipiul Curtea de Argeș a înregistrat o evoluție cu trend descendent. Au fost raportate câte un decedat în anii 2010, 2011, 2014, 2018 și 2019. Astfel, municipiul Curtea de Argeș înregistrează cea mai scăzută valoare privind numărul de născuți morți, în perioada 2010 – 2020. În regiunea de Sud-Muntenia – total (-26,36%), regiunea de Sud-Muntenia – urban (-23,81%), județul Argeș - total (-19,51%) și județul Argeș - urban (-7,69%), numărul de născuți morți a fost în scădere în anul 2020 față de anul 2010.



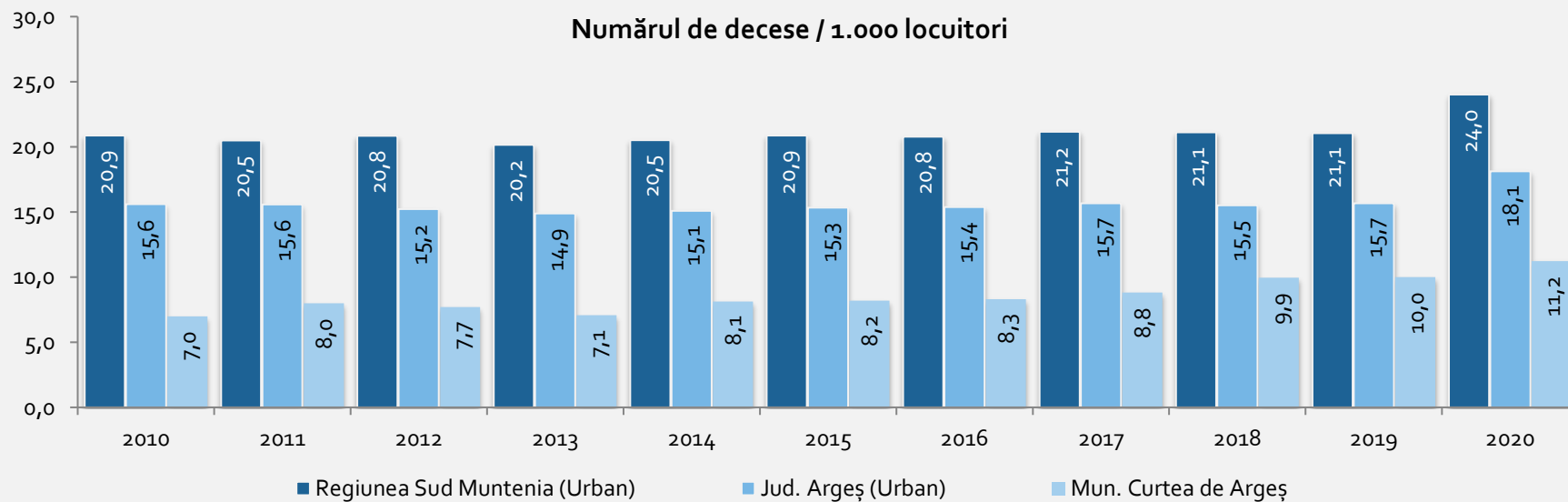
Rata medie a numărului de născuți vii, în perioada 2010-2020



Rata medie a numărului de decese, în perioada 2010-2020



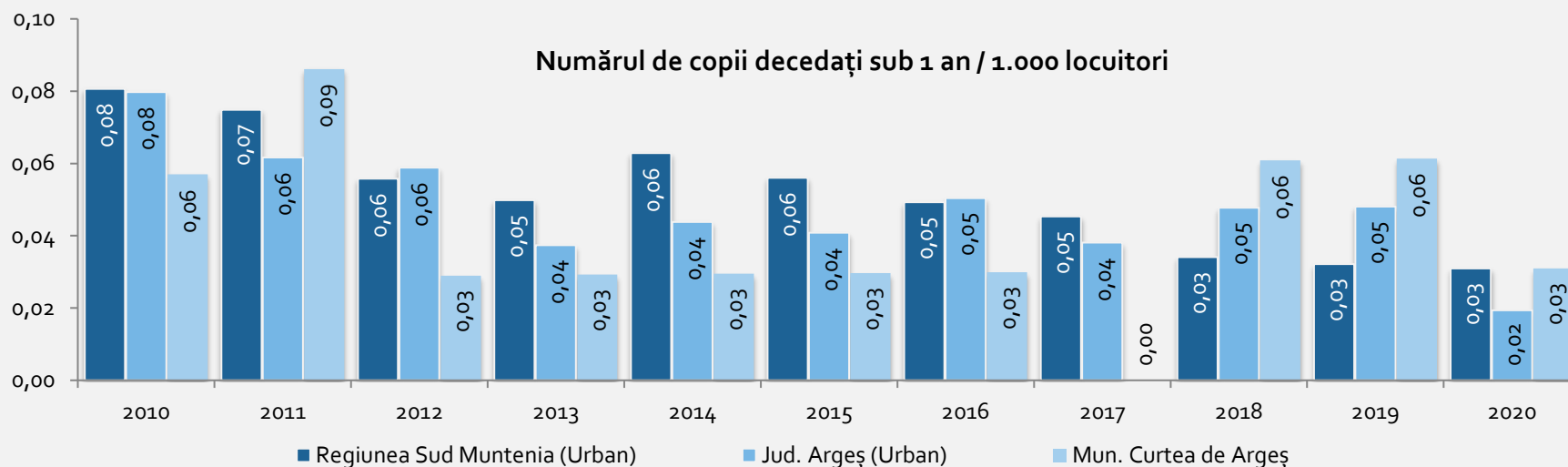
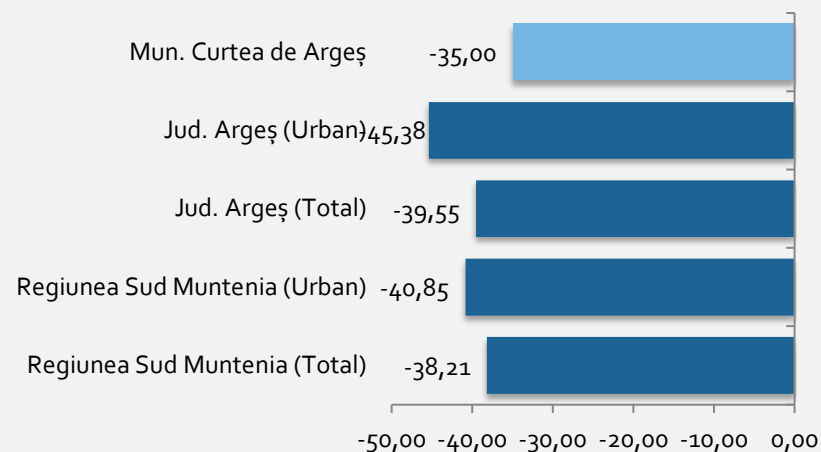
Numărul de decese / 1.000 locuitori



DECEDAȚI SUB 1 AN

Evoluția numărului de decedați sub 1 an, în perioada 2010 – 2020, a înregistrat un trend descendent, în municipiul Curtea de Argeș. În acest context, rata medie a numărului de decedați sub 1 an a fost -35%. Spre deosebire de regiunea de Sud-Muntenia – total (-38,21%), regiunea de Sud-Muntenia – urban (-40,85%), județul Argeș - total (-39,55%) și județul Argeș - urban (-45,38%), în care au fost înregistrate rate mai mari a numărului de decedați sub 1 an, municipiul Curtea de Argeș înregistrează cea mai scăzută rată medie a numărului de decedați sub 1 an. De asemenea, în anul 2020, la 1.000 locuitori ai municipiului Curtea de Argeș le revin 0,03 decedați sub 1 an, valoare similară cu cea din regiunea de Sud-Muntenia – urban, dar mai mare decât valoarea raportată în județul Argeș - urban (0,02 decese la 1.000 locuitori) și mai mică decât valoarea raportată în județul Argeș - total (0,04 decese la 1.000 locuitori) și regiunea de Sud-Muntenia – total (0,04 decese la 1.000 locuitori).

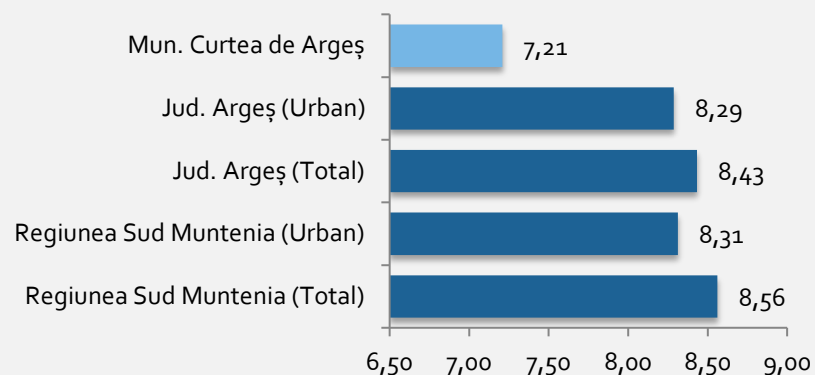
Rata medie a numărului de decedați sub 1 an, în perioada 2010-2020



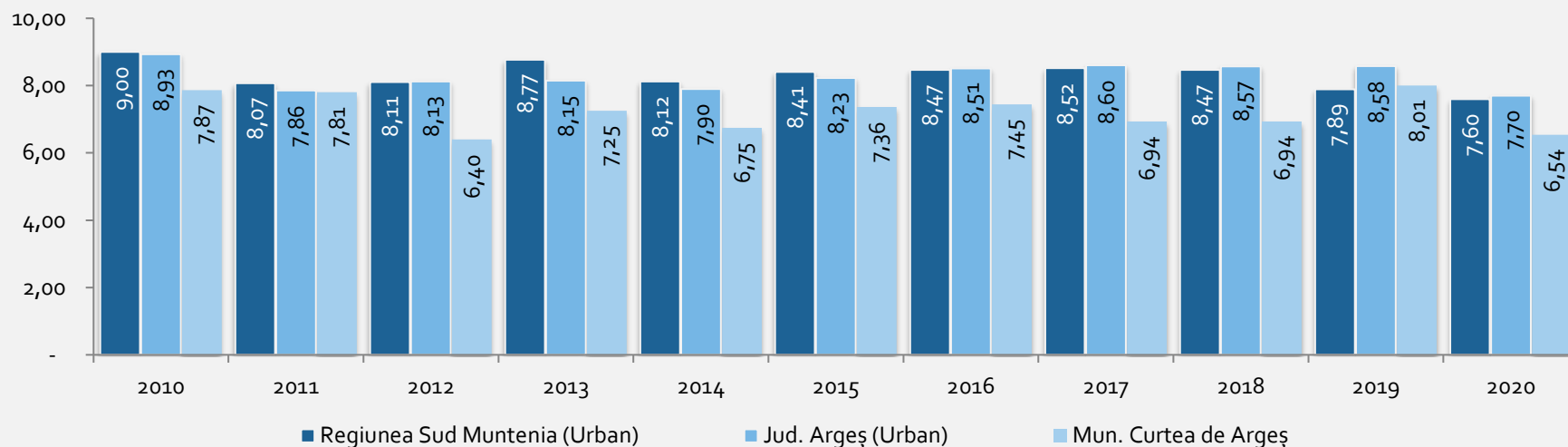
RATA NATALITĂȚII

În perioada 2010 – 2020, în municipiul Curtea de Argeș, rata natalității a înregistrat o scădere, având rata medie 7,21‰, valoare inferioară față de cea înregistrată la nivel regional: Sud-Muntenia – total (8,56‰), Sud-Muntenia – urban (8,31‰); și la nivel județean: Argeș - total (8,43‰), Argeș - urban (8,29‰). În anul 2020, rata natalității, în municipiul Curtea de Argeș a scăzut cu 16,89% față de anul 2010. Prin urmare, municipiul Curtea de Argeș înregistrează cea mai scăzută rată a natalității, în perioada menționată anterior, față de rata înregistrată la nivel regional și județene.

Media ratei natalității (‰), în perioada 2010 - 2020



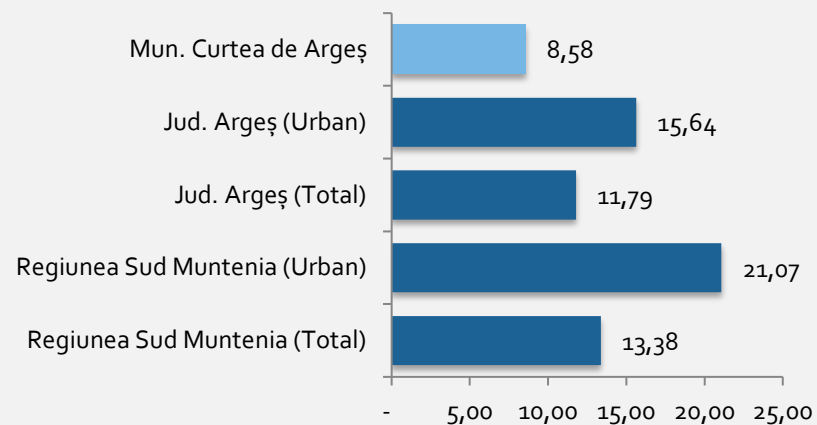
Rata natalității (‰)



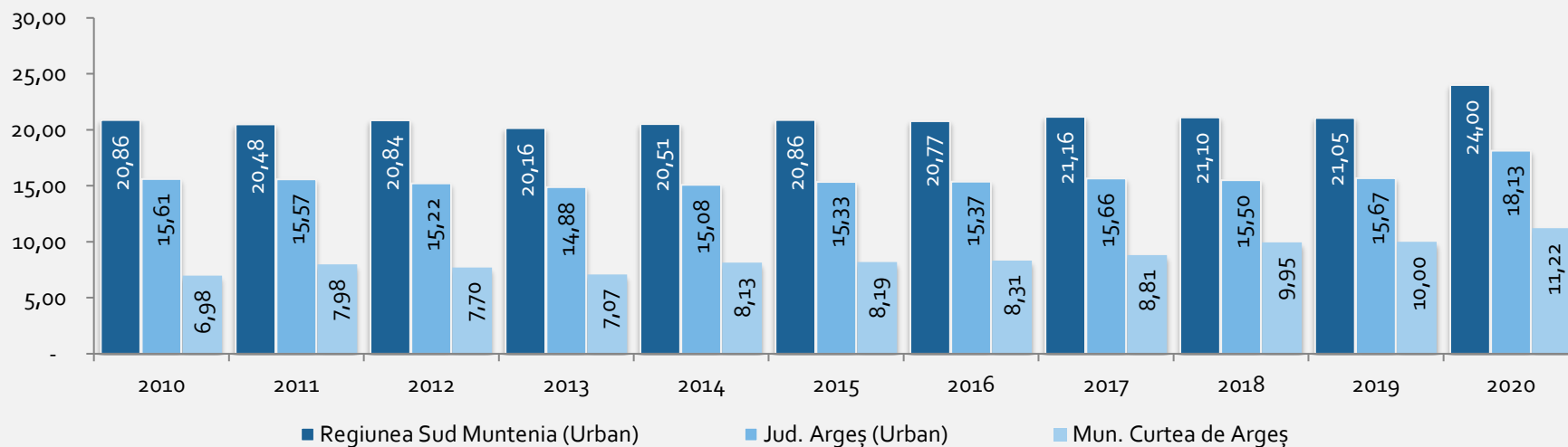
RATA MORTALITĂȚII

În municipiul Curtea de Argeș, rata mortalității a înregistrat o creștere cu 60,74% în anul 2020, față de anul 2010. Rata media a acestui indicator, în perioada 2010 – 2020, a fost 8,58‰. În acest context, municipiul Curtea de Argeș înregistrează cea mai mică scădere a ratei mortalității comparativ cu valoarea raportată atât la nivel regional: Sud-Muntenia – total (13,38‰), Sud-Muntenia – urban (21,07‰), cât și la nivel județean: Argeș - total (11,79‰), Argeș - urban (15,64‰), în care s-a raportat o creștere a ratei mortalității.

Media ratei mortalității (%), în perioada 2010
- 2020



Rata mortalității (%)



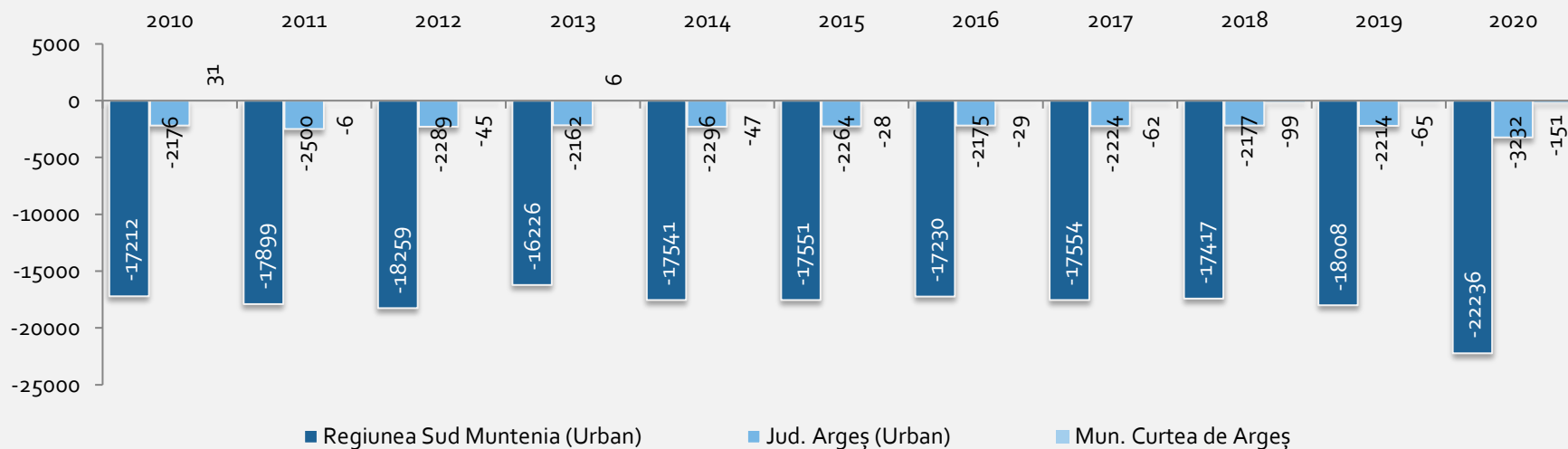
SPOR NATURAL

În perioada 2010 – 2020, sporul natural în municipiul Curtea de Argeș a înregistrat valori negative, având o medie de -4,5‰. În acest context, municipiul înregistrează cea mai mică valoare, comparativ cu media raportată atât la nivel regional: Sud Muntenia – total (-15738.73‰), Sud Muntenia – urban (-17921.18‰), cât și la nivel județean: Argeș - total (-2173.18‰) și Argeș - urban (-2337.18‰). În anul 2020, sporul natural a fost -151‰, iar în anul 2010 sporul natural a fost 6‰, în municipiul Curtea de Argeș.

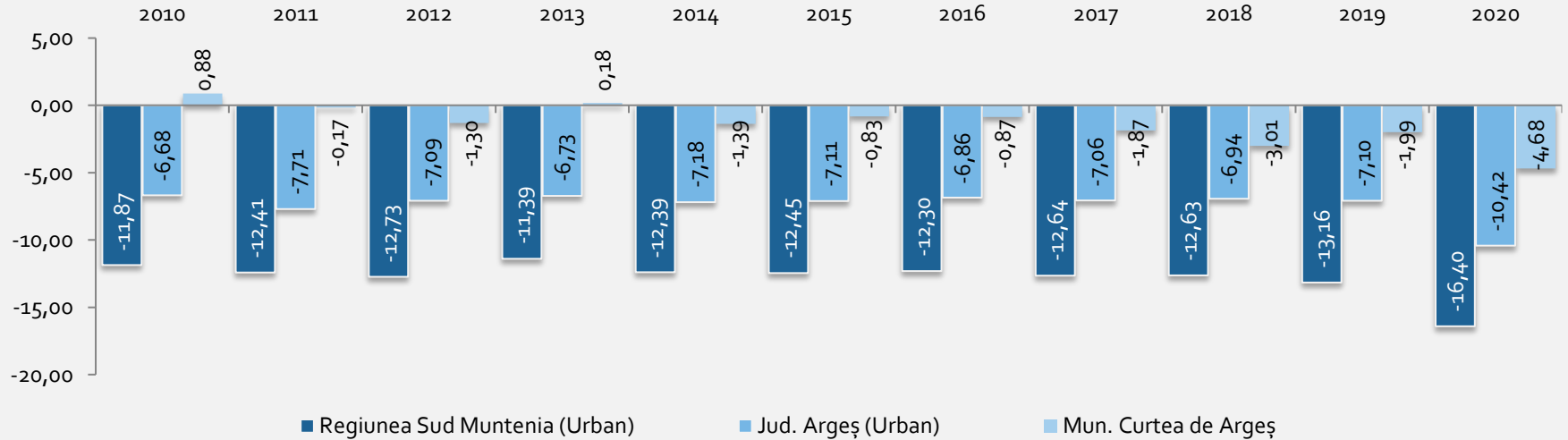
RATA SPORULUI NATURAL

Evoluția ratei sporului natural, în municipiul Curtea de Argeș, a înregistrat un trend descendent, având o medie de -1,37‰, în perioada 2010 – 2020. Media ratei sporului natural în municipiul Curtea de Argeș a fost mai scăzută în comparație cu media înregistrată la nivel de regiune: Sud Muntenia – total (-4,82‰), Sud Muntenia – urban (-12,76‰); și de județ: Argeș - total (-3,36‰), Argeș - urban (-7,35‰). În anul 2020, rata sporului natural a fost -4,68‰, iar în anul 2010, rata sporului natural a înregistrat o valoare pozitivă – 0,88‰.

Sporul natural



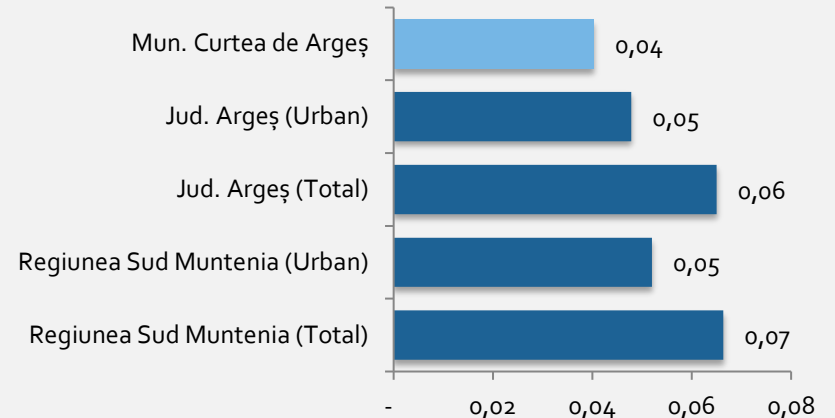
Rata sporului natural (%)

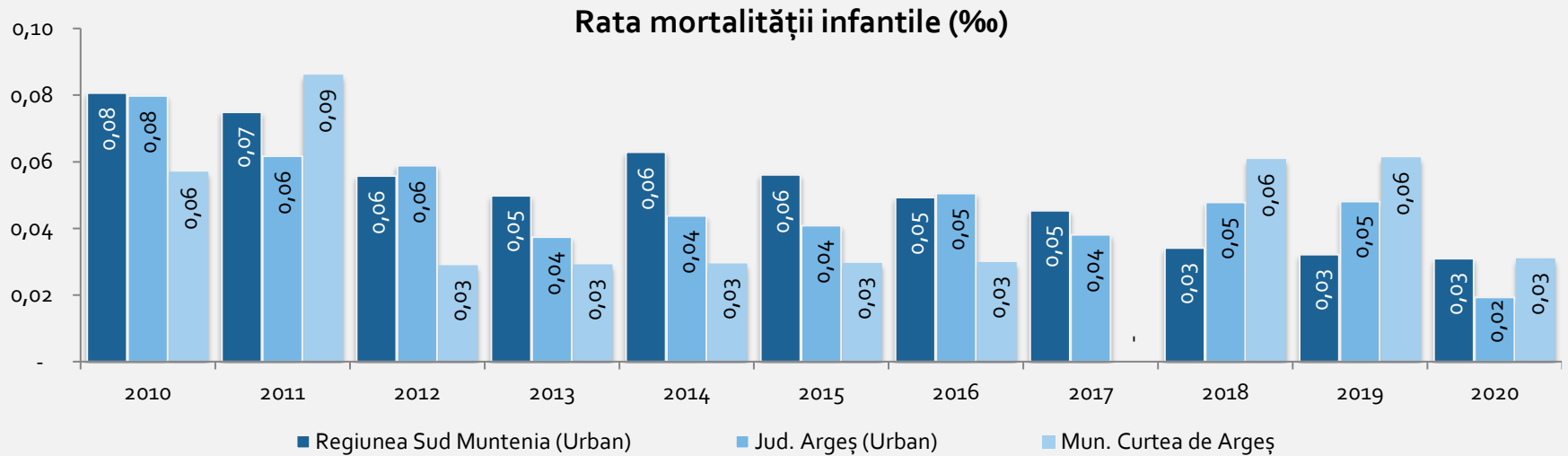


RATA MORTALITĂȚII INFANTILE

În municipiul Curtea de Argeș, rata mortalității infantile a înregistrat o scădere în anul 2020 (0,03‰), față de anul 2010 (0,06‰), având o medie de -50%. Media înregistrată în municipiul Curtea de Argeș a fost mai mică decât media raportată la nivel regional: Sud Muntenia - total (0,07‰), Sud Muntenia - urban (0,05‰); și la nivel județean: Argeș - total (0,06‰), Argeș - urban (0,05‰).

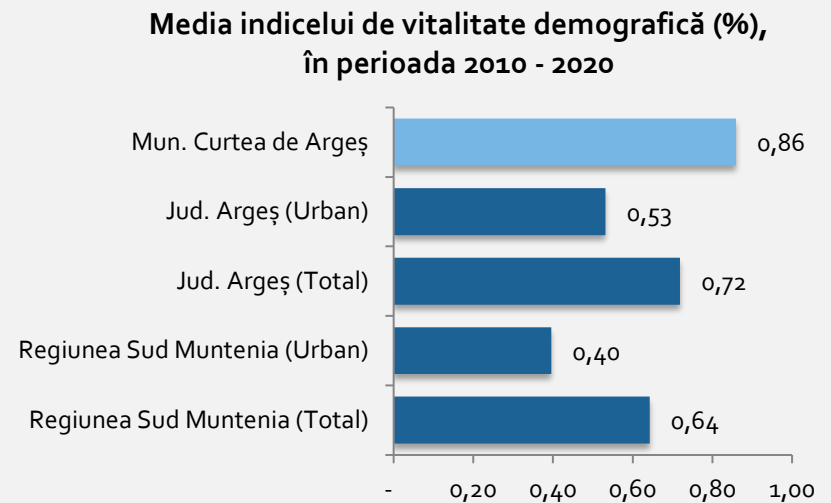
Media ratei mortalității infantile (‰), în perioada 2010 -2020



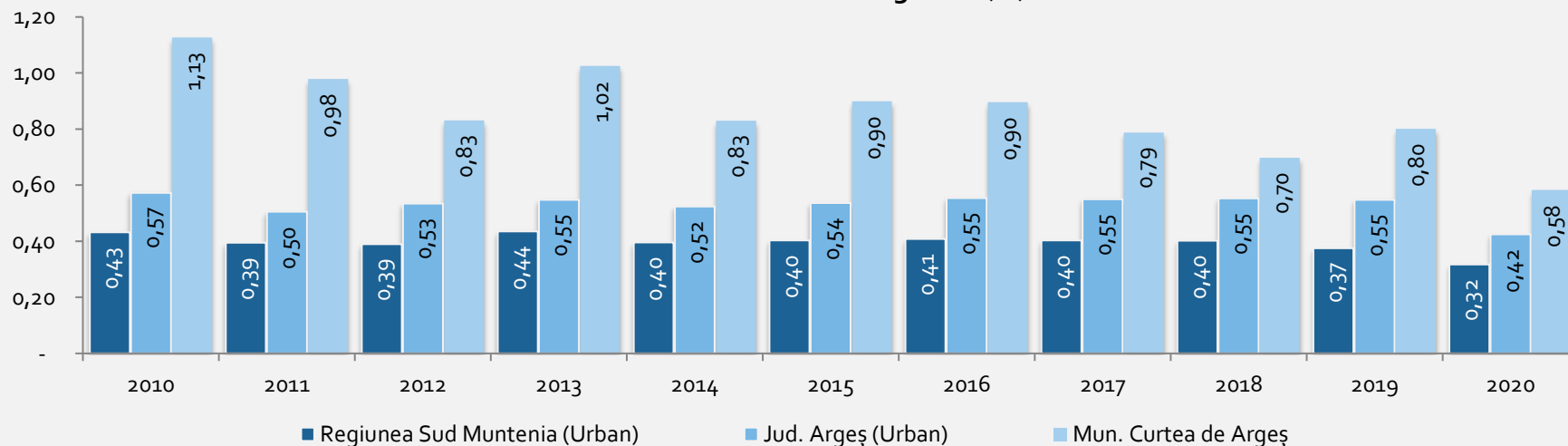


INDICE DE VITALITATE DEMOGRAFICĂ

În municipiul Curtea de Argeș, indicele de vitalitate demografică a prezentat o scădere în anul 2020, cu -48,67%, față de anul 2010. În schimb, media indicelui, în perioada 2010 – 2020, a înregistrat cea mai mare creștere (0,86%), comparativ cu media raportată la nivel regional: Sud Muntenia - total (0,64%), Sud Muntenia - urban (0,40%); și la nivel județean: Argeș - total (0,72%), Argeș - urban (0,53%). La nivelul municipiului, cea mai mare valoare a indicelui a fost înregistrată în anul 2010 (1,13%), iar cea mai mică valoare a fost raportată în anul 2020 (0,58%).



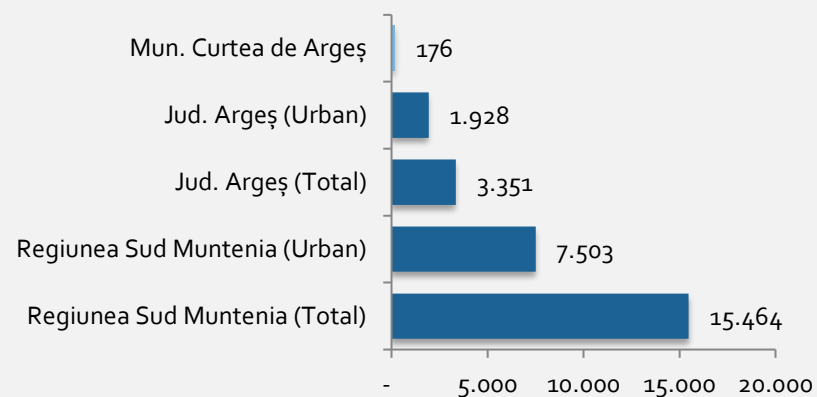
Indice de vitalitate demografică (%)

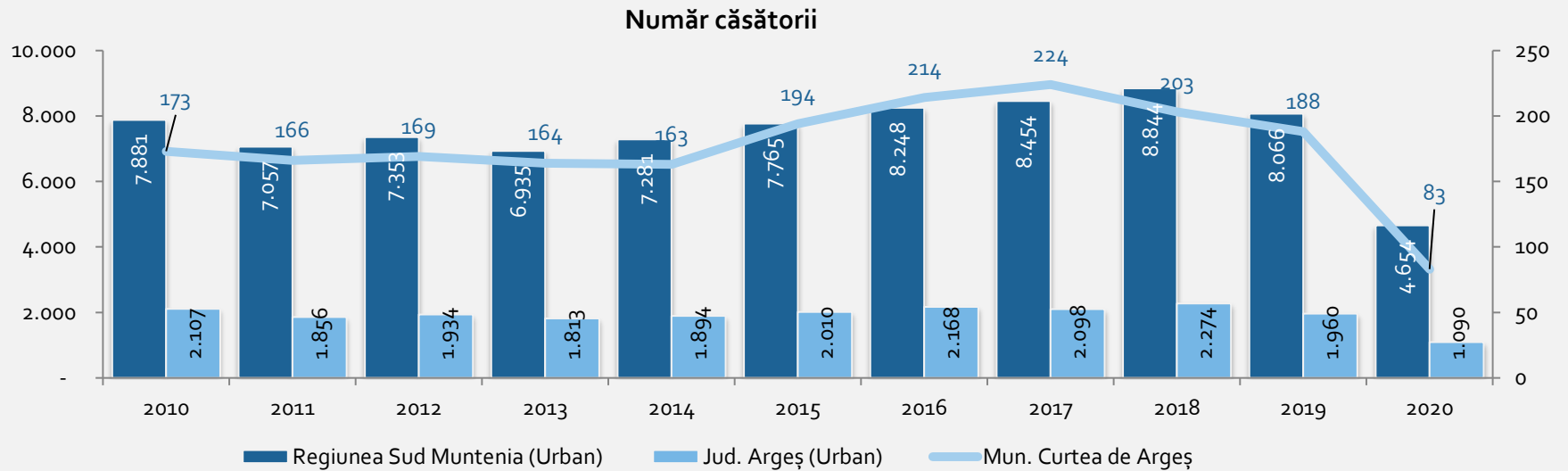


NUMĂR CĂSĂTORII

În 2020, în municipiul Curtea de Argeș au fost oficiate 83 de căsătorii, fiind înregistrată o scădere cu -52,02% față de anul 2010 și cu -62,94%, comparativ cu anul 2017. Evoluția acestui indicator a înregistrat un trend descendent. Media numărului de căsătorii, în perioada 2010 – 2020, a fost 176, valoare inferioară comparativ cu media raportată la nivel regional: Sud Muntenia - total (15,464 căsătorii), Sud Muntenia - urban (7,503 căsătorii); și la nivel județean: Argeș - total (3,350 căsătorii), Argeș - urban (1,928 căsătorii). În municipiul Curtea de Argeș, cel mai mare număr de căsătorii au fost oficiate în anul 2017 (224 căsătorii), iar cel mai mic număr de căsătorii au fost oficiate în anul 2020 (83 căsătorii).

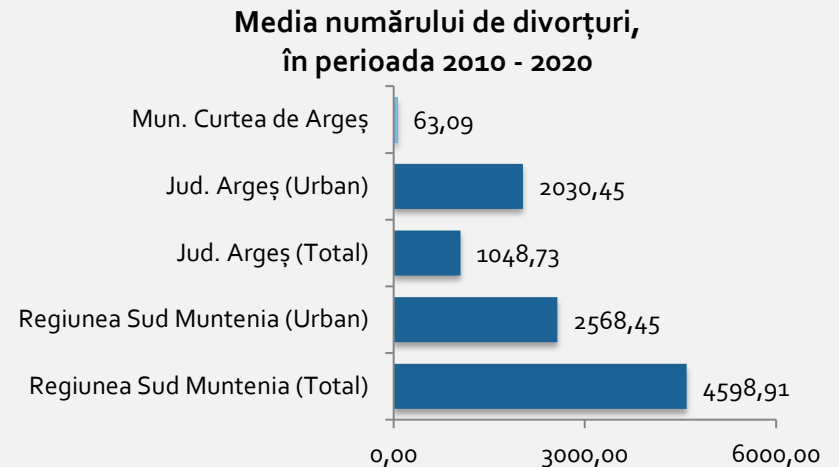
Media numărului de căsătorii, în perioada 2010 - 2020

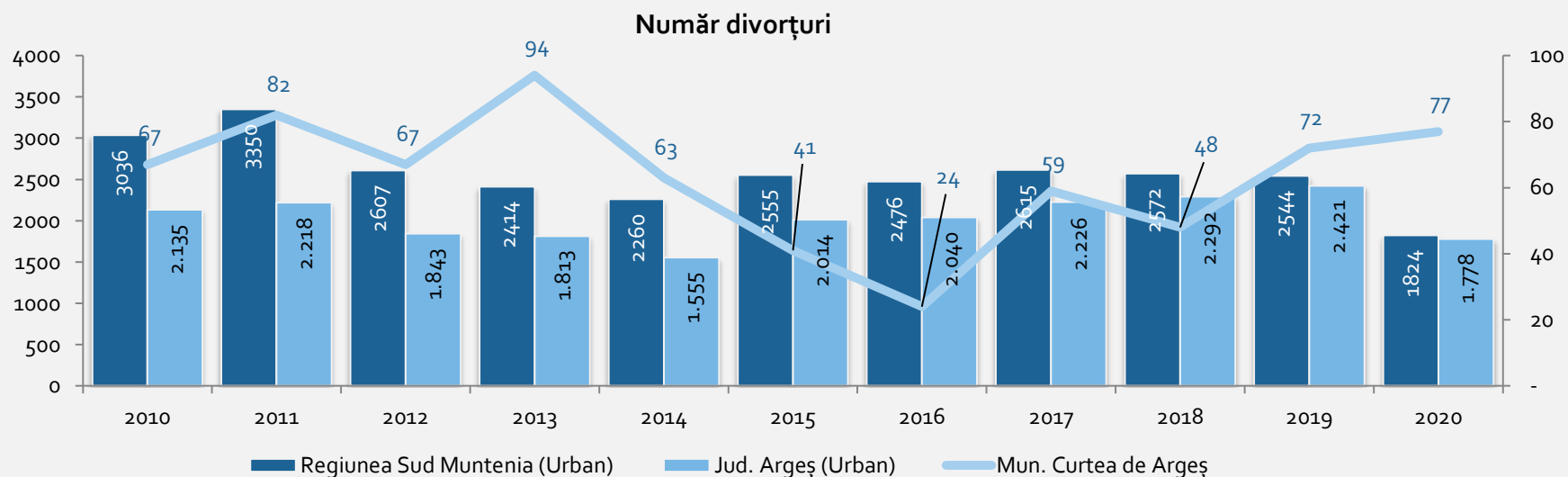




NUMĂR DIVORȚURI

În 2020, în municipiul Curtea de Argeș, divorțialitatea a înregistrat o creștere, între anii 2019 și 2020, comparativ cu anul 2010. Astfel că, în anul 2020, numărul divorțurilor a crescut cu 14,92%, comparativ cu anul 2010. Această valoare este mai scăzută față de valoarea înregistrată la nivel regional: Sud Muntenia - total (-30,34%), Sud Muntenia - urban (-39,92%); și la nivel județean: Argeș - total (-37,89%), Argeș - urban (-16,72%). În perioada 2010 – 2020, media acestui indicator, în municipiul Curtea de Argeș, a fost 63.

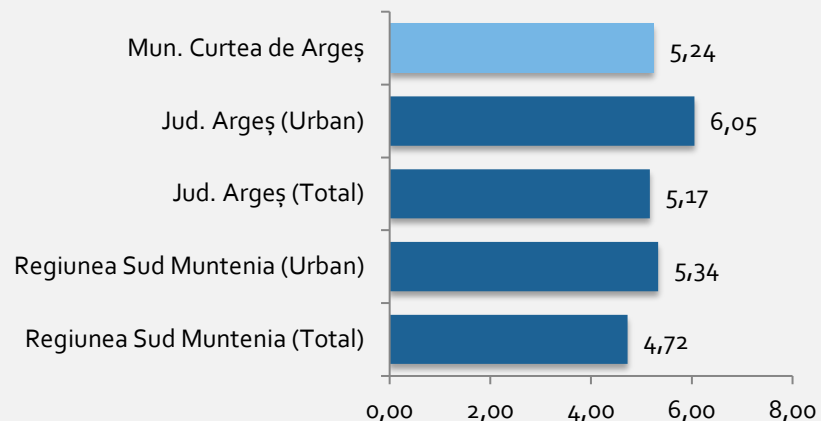


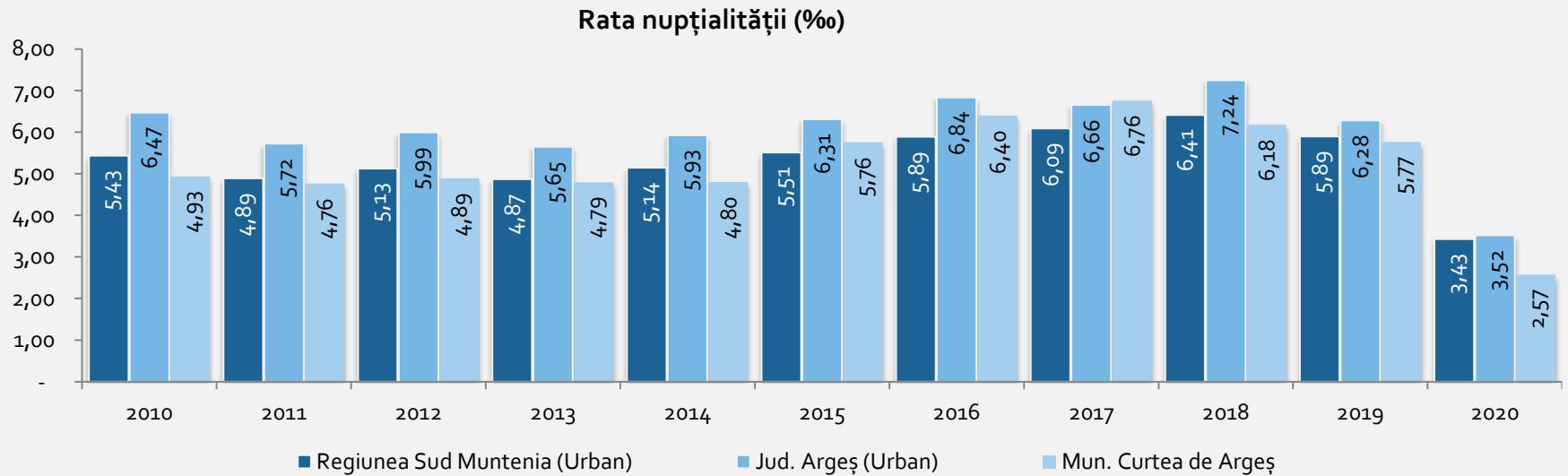


RATA NUȚIALITĂȚII

În 2020, în municipiul Curtea de Argeș, evoluția ratei nupțialității a urmat-o pe cea a numărului absolut al căsătoriilor, oscilând între un minim de 2,5 ‰ în anul 2020 și un maxim de 6,7 ‰ în 2017, după care amploarea fenomenului de nupțialitate scade ușor. În perioada 2010 – 2020, media acestui indicator a fost de 5,2 ‰, căsătorii la 1.000 de locuitori, valoare inferioară față de media raportată în regiune de Sud Muntenia – urban (5,34 căsătorii la 1.000 de locuitori), județul Argeș - total (5,17 căsătorii la 1.000 de locuitori), județul Argeș - urban (6,05 căsătorii la 1.000 de locuitori), dar superioară comparativ cu media înregistrată în regiunea de Sud Muntenia – total (4,72 căsătorii la 1.000 de locuitori).

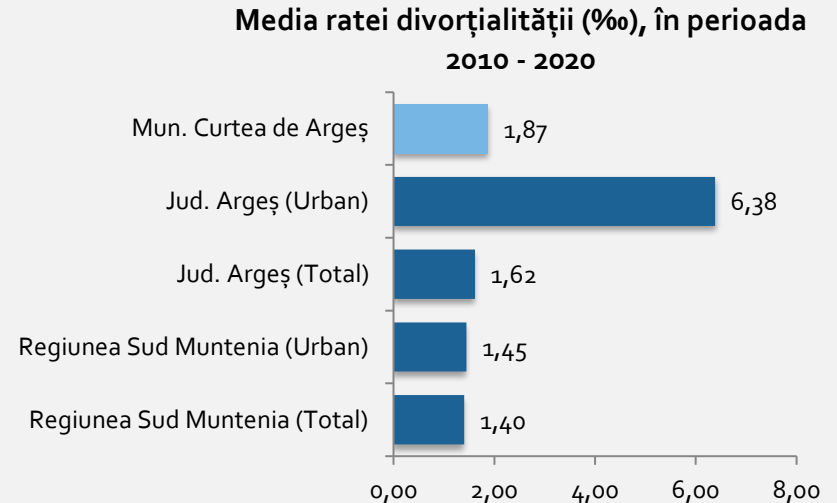
Media ratei nupțialității (‰), în perioada 2010 - 2020



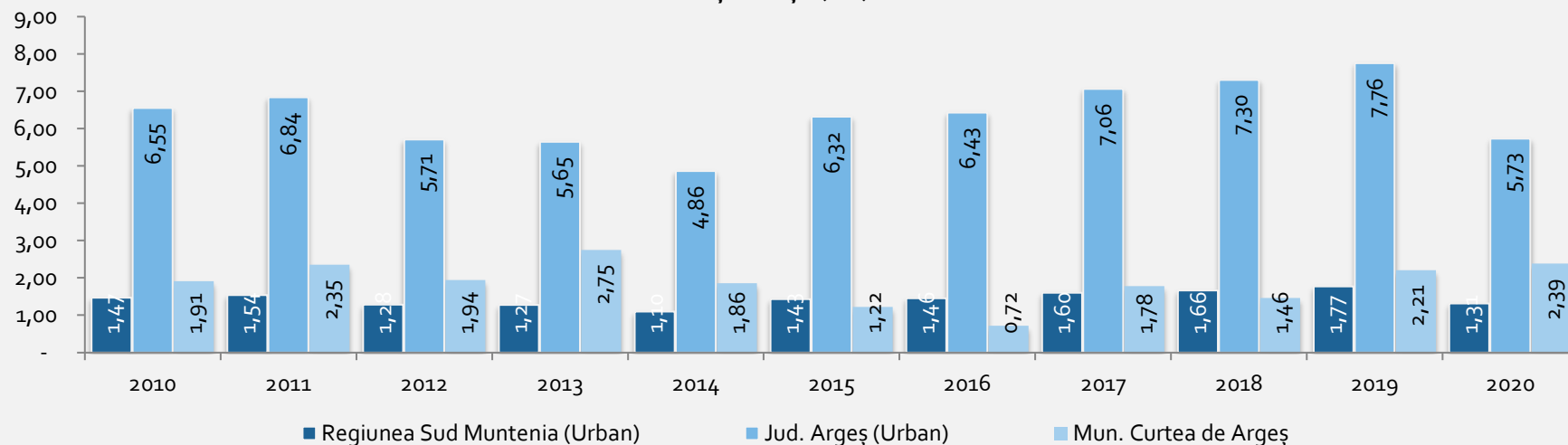


RATA DIVORȚIALITĂȚII

În 2020, în municipiul Curtea de Argeș au fost înregistrate 83 de divorțuri. În acest caz rata de divorțialitate fiind de 2,3 divorțuri la 1.000 locuitori. Față de anii 2011 și 2013, numărul divorțurilor și rata de divorțialitate au scăzut în anul 2020, după ce cunoscuseră o evoluție oscilantă cu trend crescător în perioada anilor menționați anterior. Media acestui indicator, în perioada 2010 – 2020, a fost de 1,87 divorțuri la 1.000 locuitori ai municipiului Curtea de Argeș. La nivel regional, rata de divorțialitate a fost mai scăzută: Sud Muntenia – total (1,40 divorțuri la 1.000 locuitori), Sud Muntenia – urban (1,45 divorțuri la 1.000 locuitori). La nivel județean, rata de divorțialitate a fost de 1,62 divorțuri la 1.000 locuitori ai județului Argeș - total și de 6,38 divorțuri la 1.000 locuitori ai județului Argeș - mediul urban.



Rata divortialității (%)



Indicatori ai mișcării naturale, în municipiul Curtea de Argeș, în anul 2020

Indicator	Municipiul Curtea de Argeș	Județul Argeș	Regiunea Sud-Muntenia	Evoluție % (2010-2019)*
Născuți vii	211	5208	26233	-13,15
Rata natalității (%)	6,54	8,24	8,28	7,21
Decedați - total	362	9130	50099	19,31
Rata mortalității (%)	11,22	14,44	15,82	8,58
Decedați sub 1 an	1	27	133	1,36
Rata mortalității infantile (%)	0,03	0,04	0,04	0,04
Rata sporului natural (%)	-4,68	-6,20	-7,53	-1,37
Căsătorii	83	2,112	11,160	176
Rata de nupțialitate (%)	2,57	3,34	3,52	5,24
Divorțuri	77	767	3602	63,09
Rata de divortialitate (%)	2,39	1,21	1,14	1,87

*Evoluția indicatorilor mișcării naturale pentru municipiul Curtea de Argeș, în intervalul 2010-2019

Sursa: INS, Calcule proprii

MIȘCAREA MIGRATORIE

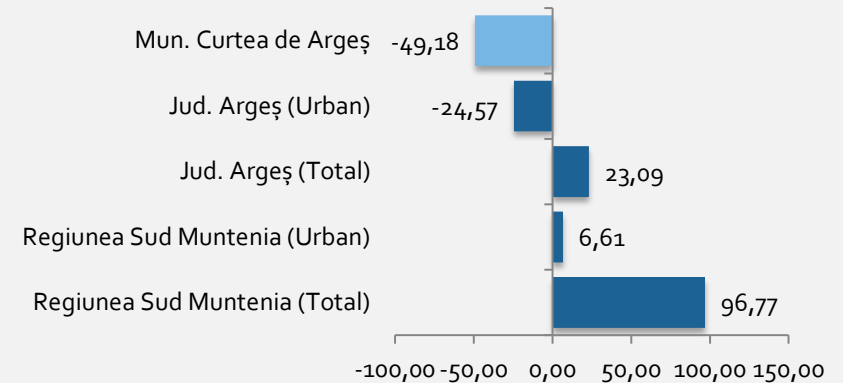
Mișcarea migratorie a populației include 11 indicatori: stabiliri de reședință, plecări cu reședința, stabiliri de domiciliu (inclusiv migrația internațională), plecări cu domiciliu (inclusiv migrația internațională), emigranți definitiv, imigranți definitiv, soldul schimbărilor de reședință, soldul schimbărilor de domiciliu, rata emigrației (%), rata imigrației (%) și rata totală de migrație (%).

STABILIRI DE REȘEDINȚĂ

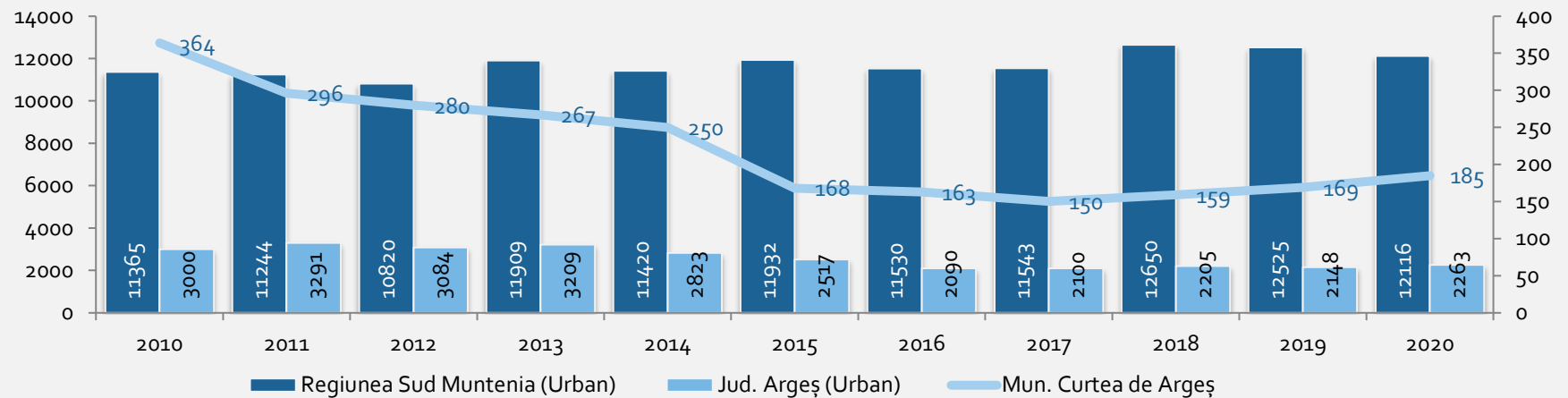
În anul 2020, soldul stabilirilor de reședință în municipiul Curtea de Argeș a fost 185, înregistrându-se astfel o scădere cu 49,17% față de anul 2010, și cu 23,33% mai mult față de anul 2017. Municipiul Curtea de Argeș înregistrează cea mai mare scădere a soldului stabilirilor de reședință în anul 2020, comparativ cu anul 2010. În județul Argeș - total, s-a raportat o scădere cu 24,56%. În schimb, la nivel regional: Sud Muntenia – total (96,77%), Sud Muntenia – urban (6,60%); și la

nivelul mediului urban al județului Argeș (23,09%), s-a înregistrat o creștere a soldului stabilirilor de reședință.

Evoluția stabilirilor de reședință % (2020 - 2010)



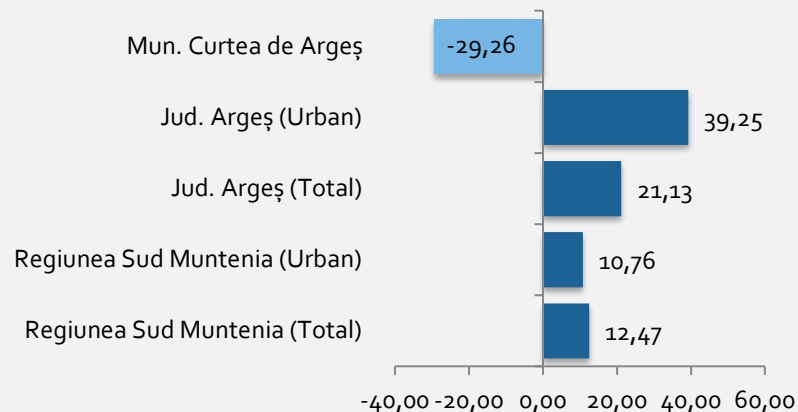
Stabiliri de reședință



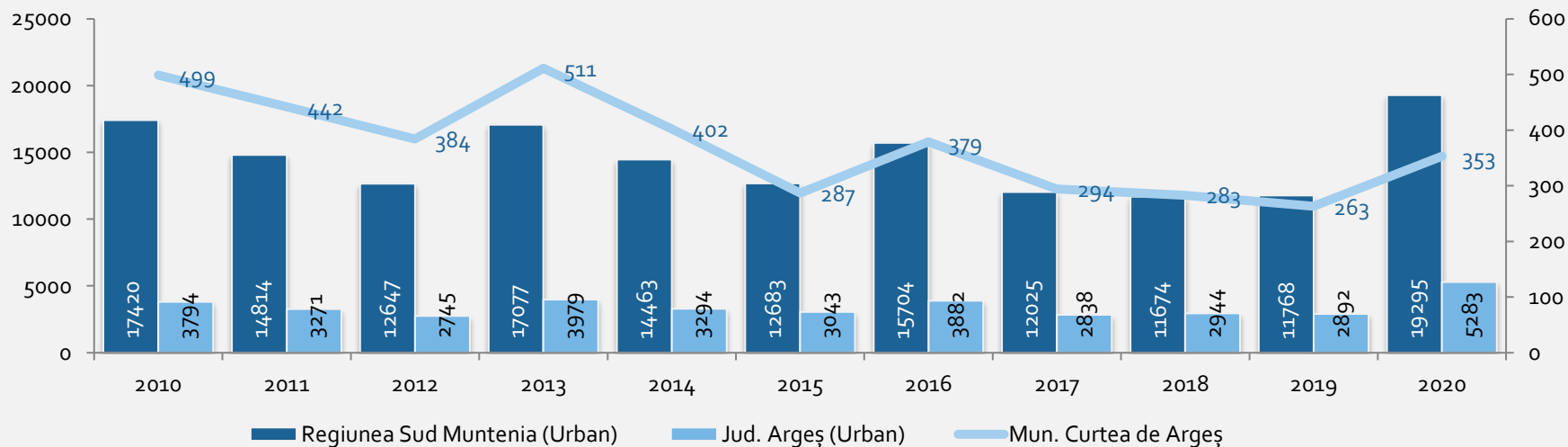
PLECĂRI CU REȘEDIȚĂ

În municipiul Curtea de Argeș, la nivelul anului 2020, numărul plecărilor de reședință a fost 353, înregistrându-se astfel, o scădere cu 29,26% față de anul 2010. La nivel regional (Sud Muntenia – total 12,47%; Sud Muntenia – urban 10,76%) și județean (Argeș - total 21,13%; Argeș - urban 39,25%), a fost raportată o creștere a numărului plecărilor de reședință. Cel mai mare număr de plecări cu reședință, s-a raportat în anul 2013 (511 plecări), iar cel mai mic număr de plecări s-a înregistrat în anul 2019 (263 plecări).

Evoluția plecărilor de reședință % (2020 - 2010)



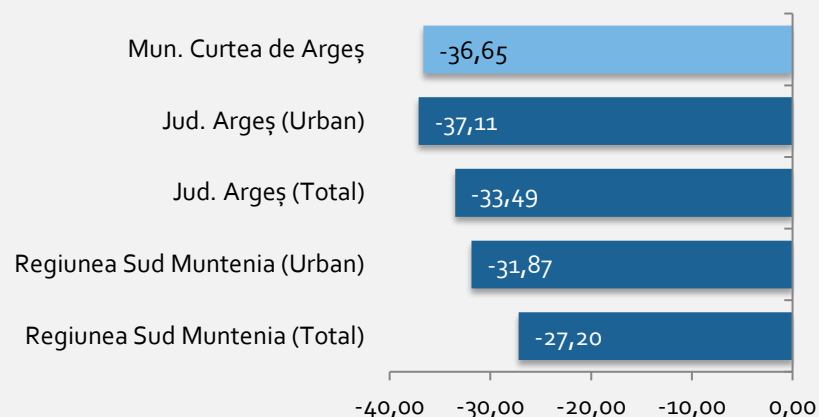
Plecări cu reședință



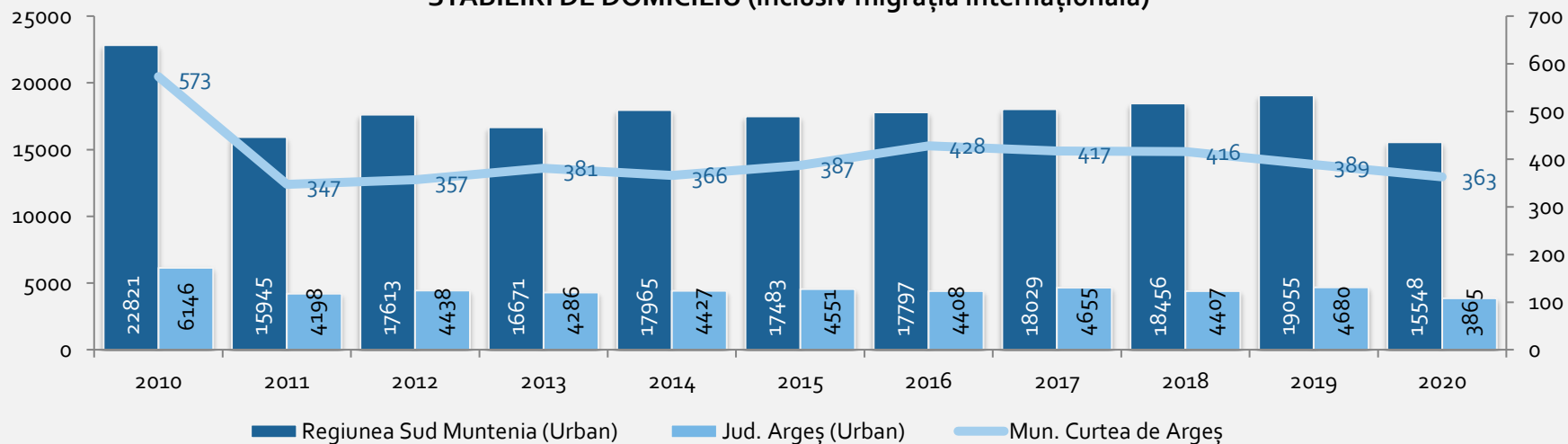
STABILIRI DE DOMICILIU (inclusiv migrația internațională)

În municipiul Curtea de Argeș, la nivelul anului 2020, au fost înregistrate 363 de stabiliri de domiciliu, fiind în scădere cu 36,64% față de anul 2010. Valori negative au fost raportate și la nivel regional (Sud Muntenia – total 27,19%; Sud Muntenia – urban 31,86%) și județean (Argeș - total 33,48%; Argeș - urban 37,11%). Media plecărilor de domiciliu, în perioada 2010 – 2020 în municipiul Curtea de Argeș, a fost 402.

Evoluția stabilirilor de domiciliu % (2020 - 2010)




STABILIRI DE DOMICILIU (inclusiv migrația internațională)



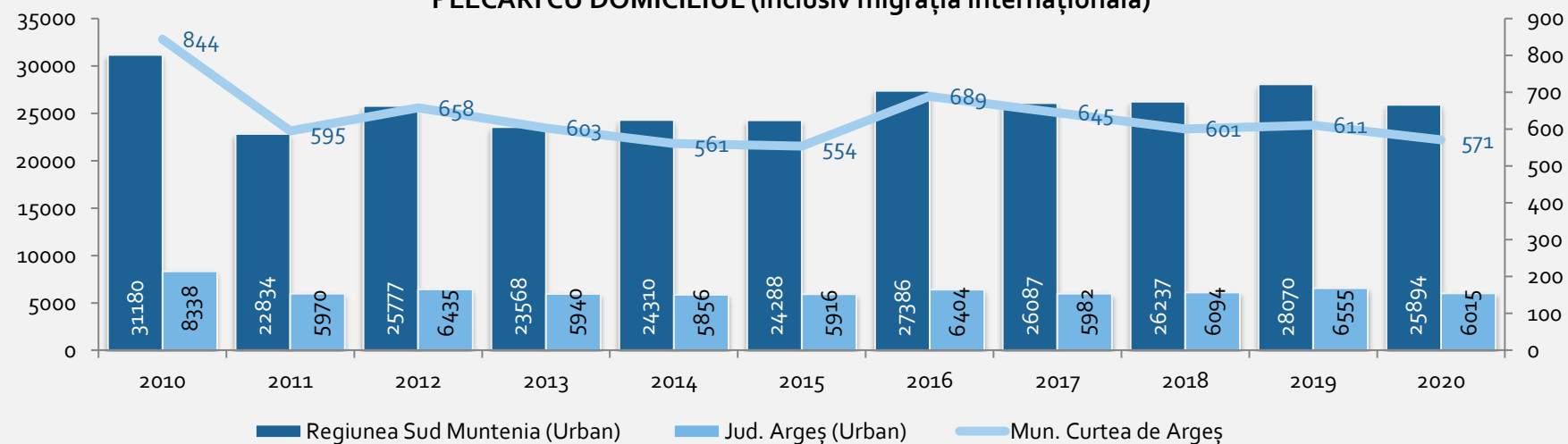
PLECĂRI CU DOMICILIU (inclusiv migrația internațională)

Evoluția plecărilor cu domiciliu, în municipiul Curtea de Argeș, a înregistrat un trend descendent, în perioada 2010 – 2020. În acest context, la nivelul anului 2020, a fost raportată o scădere cu 32,35% a plecărilor cu domiciliu (571 plecări), comparativ cu anul 2010 (844 plecări). Valori negative au fost înregistrate și la nivel regional: Sud Muntenia – total (-15,97%); Sud Muntenia – urban (-16,95%); și județean: Argeș - total (-26,23%); Argeș - urban (-27,86%). Municipiul Curtea de Argeș înregistrează cea mai mare scădere a numărului de plecări cu domiciliu, față de valoarea raportată atât la nivel regional și județean.

Evoluția plecărilor cu domiciliu % (2020 - 2010)



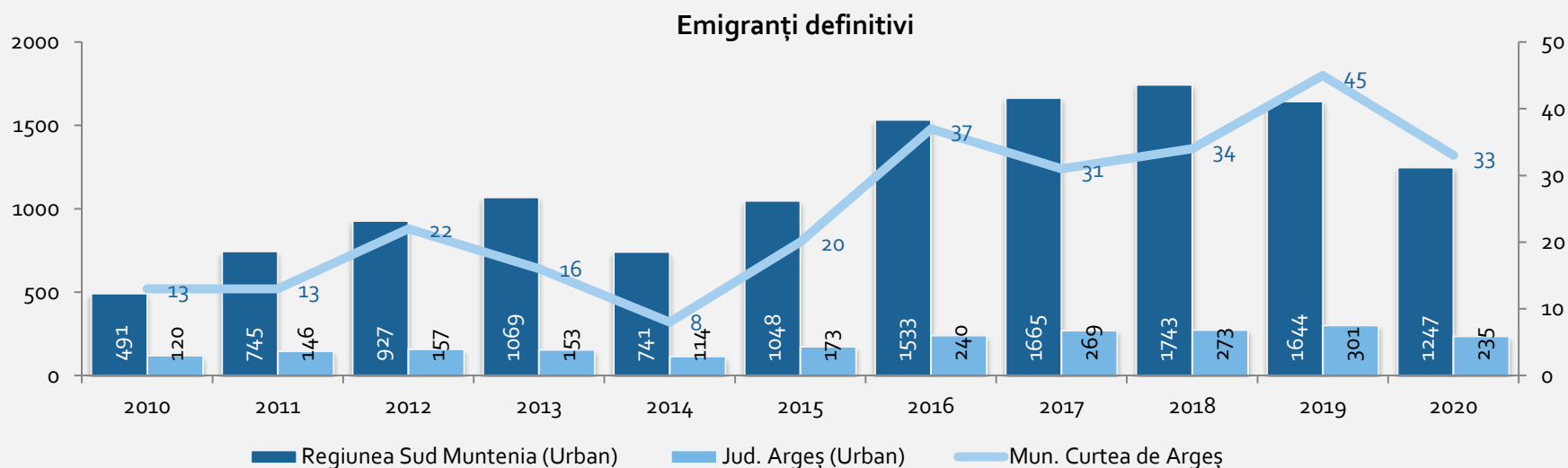
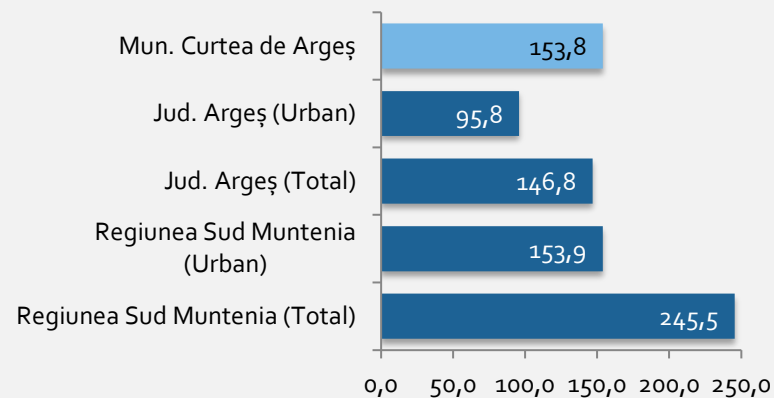
PLECĂRI CU DOMICILIUL (inclusiv migrația internațională)



EMIGRANȚI DEFINITIVI

În perioada 2010 – 2020, în municipiul Curtea de Argeș, s-a înregistrat o creștere semnificativă a persoanelor care au emigrat definitiv. În anul 2020, s-a raportat o creștere cu 153,8% a numărului de emigranți definitiv, comparativ cu anul 2010. O creștere a acestui indicator a fost observată și la nivel regional: Sud Muntenia – total (246%); Sud Muntenia – urban (153,9%); și județean: Argeș - total (147%); Argeș - urban (96%).

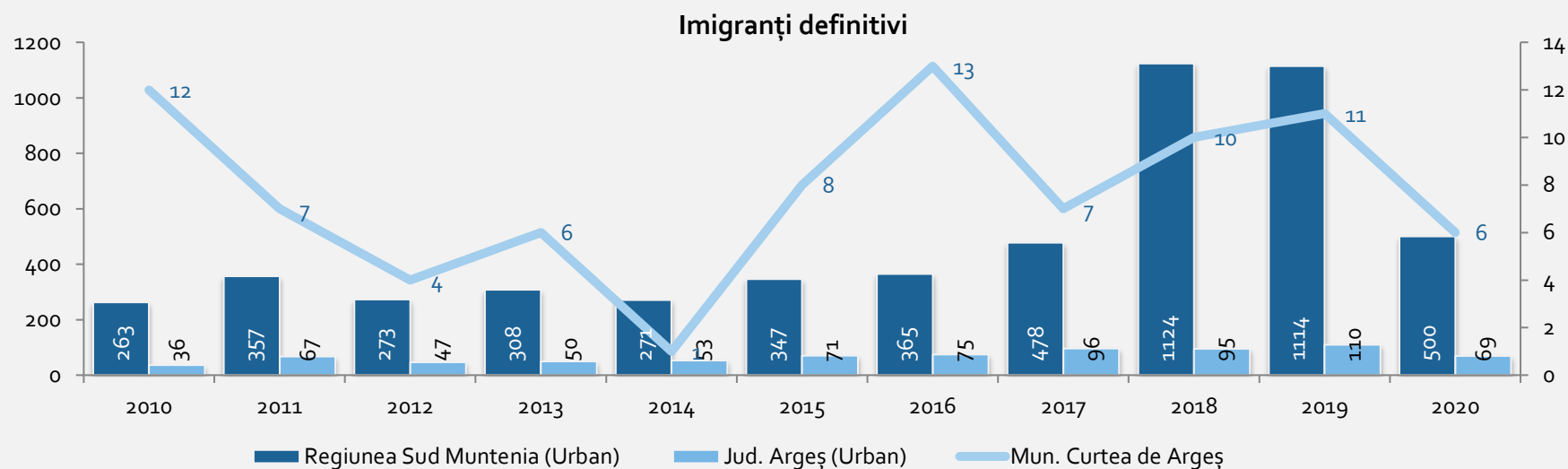
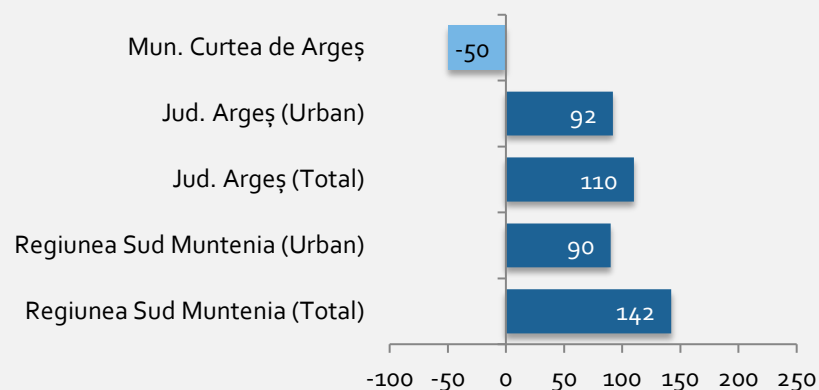
Evoluția emigranților definitiv % (2020 - 2010)



IMIGRANȚI DEFINITIVI

În ceea ce privește numărul de persoane care au imigrat definitiv, în perioada 2010 – 2020, în municipiul Curtea de Argeș, s-a înregistrat o scădere semnificativă. În anul 2020, municipiul Curtea de Argeș înregistrează o scădere a numărului de persoane imigrante cu 50%, față de anul 2010. La nivel regional: Sud Muntenia - total (142%); Sud Muntenia – urban (90%); și județean: Argeș - total (110%); Argeș - urban (92%), s-a înregistrat o creștere a numărului de persoane care au imigrat definitiv.

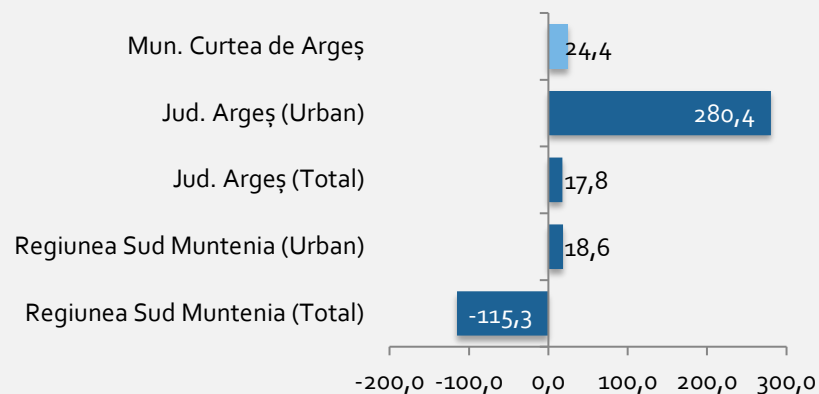
Evoluția imigranților definitivi % (2020 - 2010)



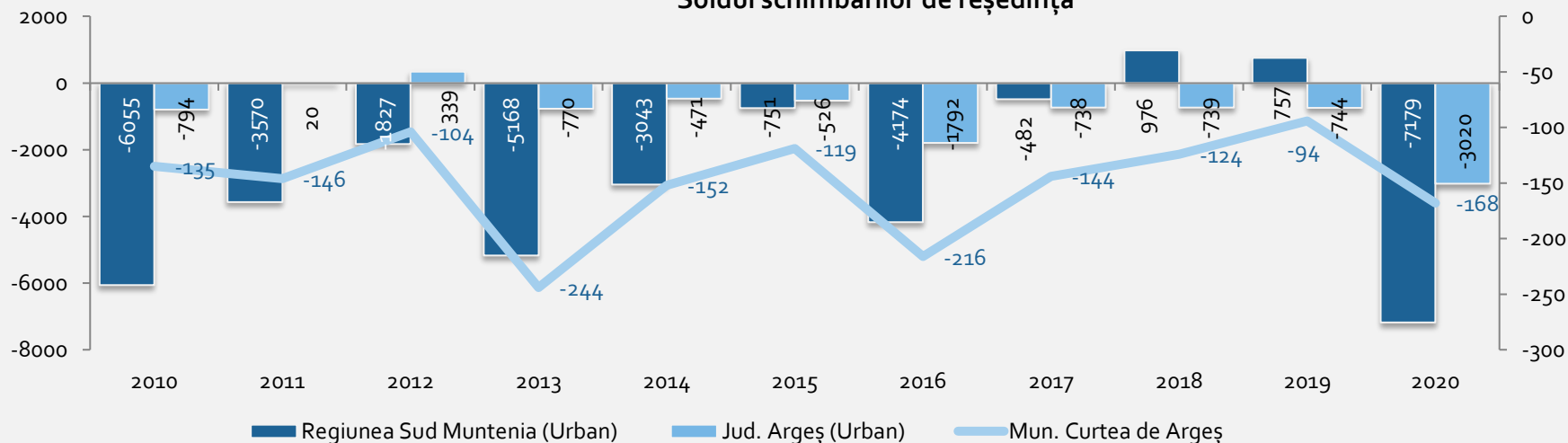
SOLDUL SCHIMBĂRIILOR DE REȘEDINȚĂ

În municipiul Curtea de Argeș, soldul schimbărilor de reședință a înregistrat valori negative, în perioada 2010 – 2020. În anul 2020, s-a raportat o creștere a valorii negative, cu 24,4% față de anul 2010. O creștere a valorii negative a fost observată și la nivelul mediului urban al regiunii de Sud Muntenia (18,6%), județul Argeș (17,8%), și în cazul mediului urban al județului Argeș (280,4%), unde s-a raportat o evoluție negativă și semnificativă a soldului schimbărilor de reședință.

Evoluția soldului schimbărilor de reședință % (2020 - 2010)



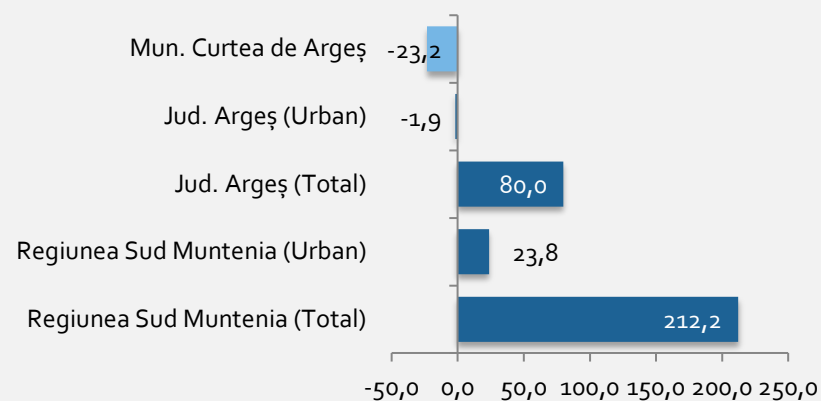
Soldul schimbărilor de reședință



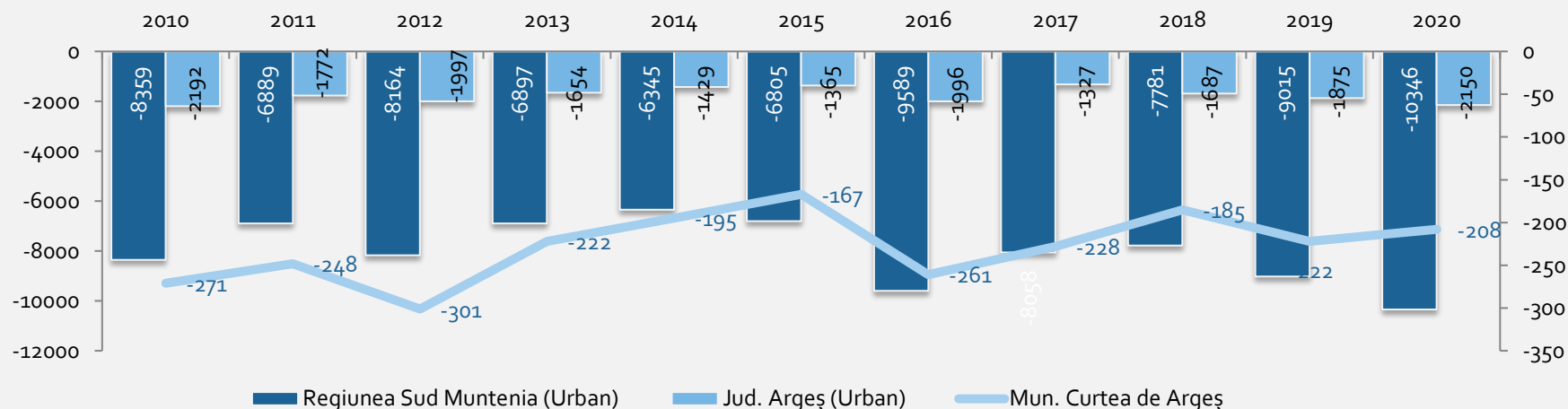
SOLDUL SCHIMBĂRILOR DE DOMICILIU

În perioada 2010 – 2020, la nivelul municipiului Curtea de Argeș, au fost înregistrate valori negative, având o medie de -228. În anul 2020, soldul schimbărilor de domiciliu a înregistrat o scădere (-208) cu 23,2%, față de anul 2010 (-271). O scădere a acestui indicator a fost raportată și în cazul mediului urban al județului Argeș (-1,9%). În schimb, la nivel regional: Sud Muntenia (212,2%), mediul urban al regiunii de Sud Muntenia (23,8%) și județul Argeș (80%).

Evoluția soldului schimbărilor de domiciliu % (2020 - 2010)



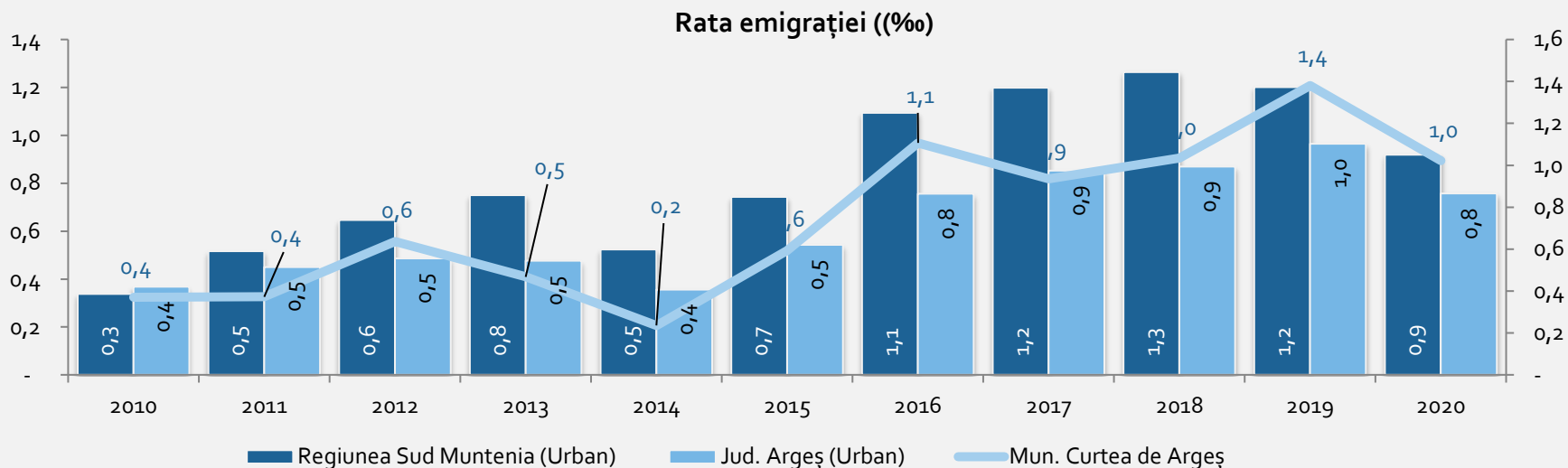
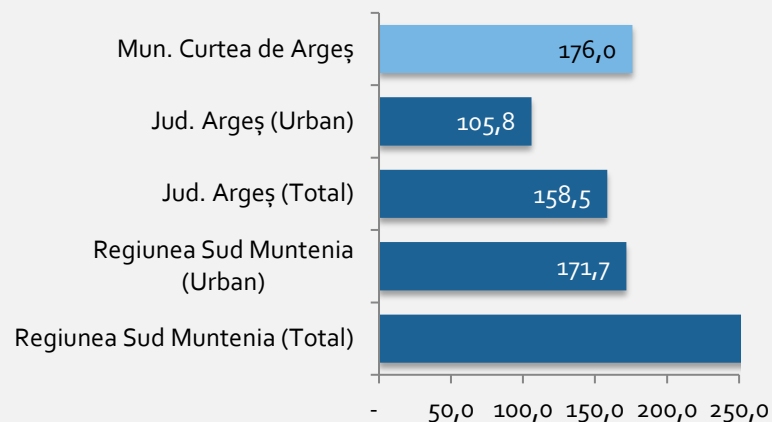
Soldul schimbărilor de domiciliu



RATA EMIGRAȚIEI

În municipiul Curtea de Argeș, rata emigrației a prezentat o evoluție cu trend ascendent, în perioada 2010 – 2020, înregistrând o medie de 0,7‰, în creștere cu 176% față de anul 2010. Un trend ascendent a fost raportat și la nivel regional: Sud Muntenia (0,6‰), mediul urban al regiunii de Sud Muntenia (0,8‰); și la nivel județean: Argeș (0,4‰) și mediul urban al județului Argeș (0,6‰). În anul 2020, cea mai ridicată creștere a acestui indicator a fost raportată la nivelul regiunii de Sud Muntenia (267,5%), iar cea mai scăzută creștere a fost raportată la nivelul județului Argeș (105,8%).

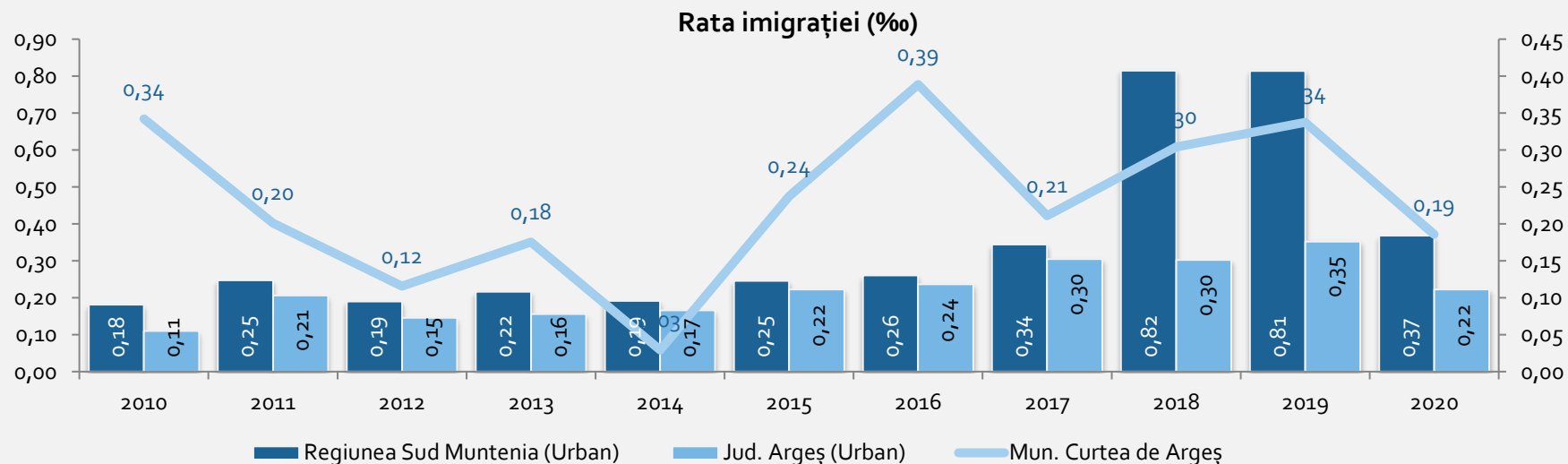
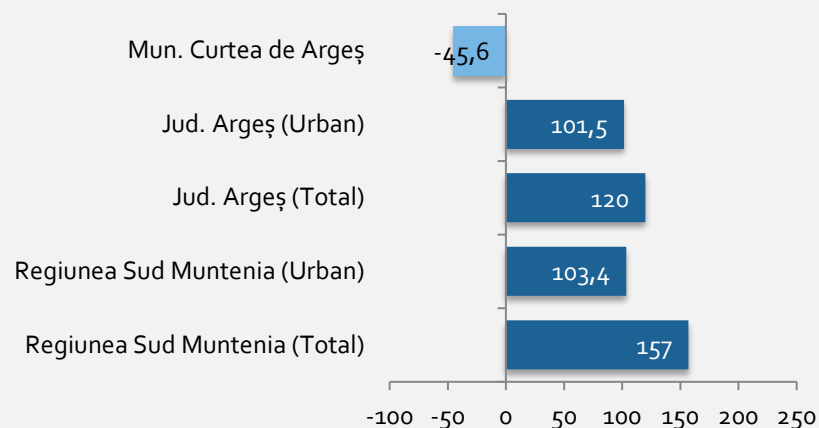
Evoluția ratei emigrației % (2020 - 2010)



RATA IMIGRAȚIEI

În anul 2020, rata imigrației, în municipiul Curtea de Argeș a fost 0,19‰, fiind în scădere cu -45,6%, comparativ cu anul 2010. La nivel regional: Sud Muntenia (157%), mediul urban al regiunii Sud Muntenia (103,4%); și la nivel județean: Argeș (120%), mediul urban al județului Argeș (101,5%), a fost înregistrată o creștere a ratei imigrației. În perioada 2010 – 2020, media ratei imigrației în municipiul Curtea de Argeș a fost 0,23‰.

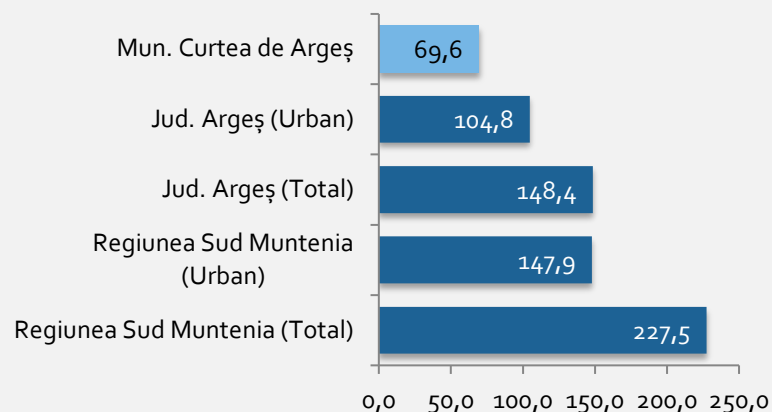
Evoluția ratei imigrației % (2020 - 2010)



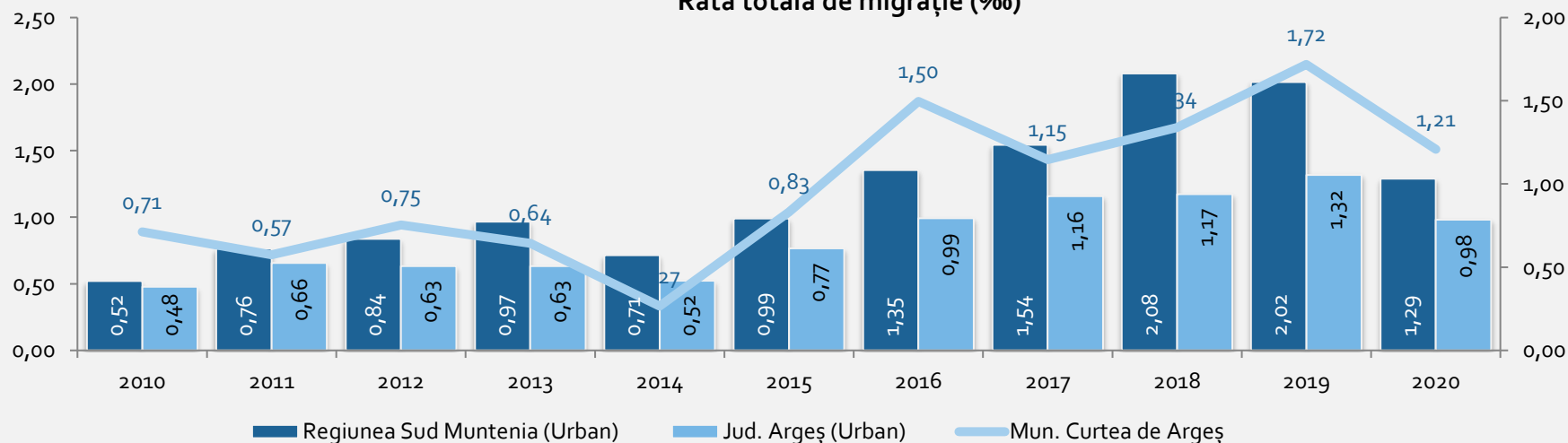
RATA TOTALĂ DE MIGRAȚIE

În ceea ce privește rata totală de migrație, în anul 2020, în municipiul Curtea de Argeș, aceasta avea valoarea de 1,21‰, fiind în creștere cu 69,6%, față de anul 2010. În comparație cu rata totală de migrație înregistrată la nivel regional (Sud Muntenia – 227,5‰; mediul urban al regiunii de Sud Muntenia – 147,9‰) și la nivel județean (Argeș - 148,4‰; mediul urban al județului Argeș - 104,8‰), în care au fost raportate creșteri semnificative, la nivelul municipiului Curtea de Argeș, s-a înregistrat cea mai mică creștere. Media acestui indicator, a fost 0,97‰, în municipiul Curtea de Argeș, în perioada 2010 – 2020.

**Evoluția ratei totale de migrație %
(2020 - 2010)**



Rata totală de migrație (‰)



Indicatori ai mișcării migratorii, în municipiul Curtea de Argeș, în anul 2020

Indicator	Municipiul Curtea de Argeș	Județul Argeș	Regiunea Sud-Muntenia	Evoluție % (2010-2019)*
Stabiliri de reședință	185	5240	38083	
Plecări cu reședința	353	8169	36129	
Soldul schimbărilor de reședință	-168	-2929	1954	
Stabiliri de domiciliu (inclusiv migrația internațională)	363	9333	46025	
Plecări cu domiciliul (inclusiv migrația internațională)	571	11059	55732	
Soldul schimbărilor de domiciliu (inclusiv migrația internațională)	-208	-1726	-9707	
Emigranți definitiv	33	348	2080	
Imigranți definitiv	6	105	824	
Rata emigrației (‰)	1,0	0,6	0,7	
Rata imigrației (‰)	0,19	0,17	0,26	
Rata totală de migrație (‰)	1,21	0,72	0,92	

Sursa: INS, Calcule proprii

ANALIZA SWOT –DEMOGRAFIE

PUNCTE TARI

- Ponderea ridicată a populației active (71,3% din totalul populației în anul 2021).
- Rata de dependență demografică sub media județului și a regiunii;
- Raportul de dependență al tinerilor sub media județului și a regiunii;
- Rata mortalității infantile este în scădere și se situează sub media județului și a regiunii;
- Indice de vitalitate demografică superior mediei județului și a regiunii;
- Structura ușor echilibrată a populației pe sexe.

PUNCTE SLABE

- Migrația tinerilor, în special către București, dar și către alte orașe mai mari din țară și regiune;
- Scăderea populației după domiciliu;
- Structura pe grupe de vârstă indică o pondere ridicată a populației care se va pensiona cu efecte asupra populației apte de muncă;
- Rată de îmbătrânire demografică superioară mediei județului și regiunii;
- Rata divorțialității și a numărului de decese în creștere;
- Evoluție cu trend descendent a numărului de căsătorii, ratei natalității și a ratei nupțialității;
- Scăderea numărului de persoane care au imigrat definitiv și creșterea persoanelor care au emigrat definitiv;
- Soldul schimbărilor de reședință are valori negative;
- Îmbătrânirea populației.

OPORTUNITĂȚI

- Dezvoltarea unor politici naționale de încurajare a natalității;
- Resursa umană tânără poate fi capitalizată prin politici de creare a unor locuri de muncă pe plan local și de creștere a calității vieții în vederea creșterii competitivității orașelor și de a determina populația tânără să rămână;
- Accesarea de fonduri privind implementarea de proiecte de regenerare urbană, de dezvoltare a diverselor afaceri, cu efect asupra creării de locuri de muncă.

AMENINȚĂRI

- Creșterea fenomenului de migrație internă a populației tinere și a persoanelor apte de muncă;
- Accelerarea fenomenului de îmbătrânire demografică;
- Absența unor politici publice de creștere demografică poate duce, la continuarea fenomenului de scădere a populației municipiului.

4. ECONOMIE ȘI MEDIU DE AFACERI



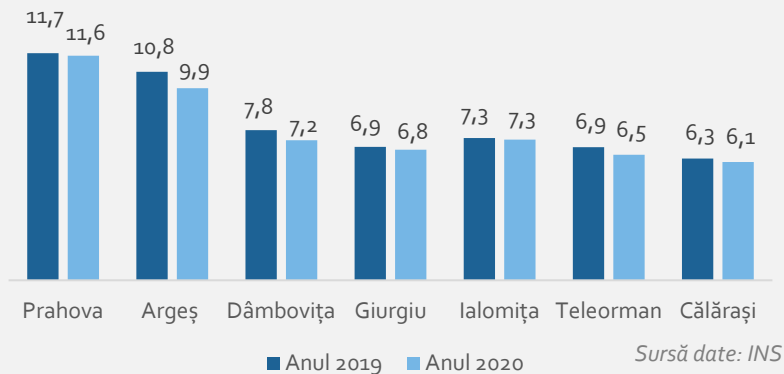
STRUCTURA ECONOMIEI JUDEȚENE

Analizele realizate în cadrul acestui capitol au fost realizate pe baza datelor disponibile privind firmele active în cadrul platformei guvernamentale *data.gov.ro*, furnizate de instituțiile relevante (ONRC, Institutul Național de Statistică și Ministerul Finanțelor).

Conform **Indicelui de Competitivitate Regională** prezentat în Strategia Regională de Specializare Inteligentă⁵, Regiunea Sud Muntenia este cea de-a patra regiune competitivă a României.

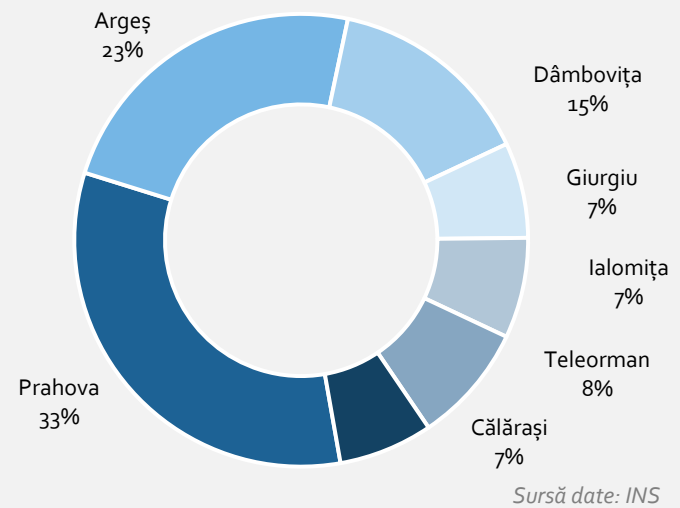
În anul 2020 PIB-ul județului Argeș înregistra o valoare de **9.927 €/capita**, în scădere cu aproape 8% față de valoarea înregistrată în anul 2019 de 10.776 €/capita⁶.

Evoluția PIB, pe județe în Regiunea SUD Muntenia (mii €/capita)



În anul 2020, județul Argeș era cel de-al doilea județ al Regiunii Sud-Muntenia din punct de vedere al contribuției la formarea PIB regional, după județul Prahova. Județele din nordul regiunii (Argeș, Dâmbovița și Prahova) contribuie cu aproximativ 71% la formarea PIB Regiunii Sud Muntenia.

Contribuția județelor regiunii SUD-Muntenia la PIB-ul regional



⁵ Strategia de Specializare Inteligentă a Regiunii Sud Muntenia (RIS3) 2021-2027

⁶ Comisia Națională de Prognoză (2020)

Evoluția PIB⁷ (euro/capita), pe județele Regiunii Sud Muntenia, în perioada 2015-2020

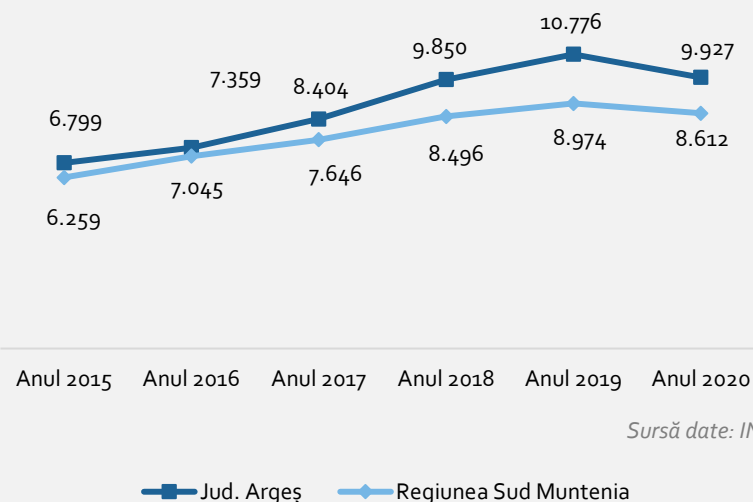
Domeniu de activitate (CAEN)	2015	2019	2020	% 2015-2019	%2019-2020
Argeș	6.799	10.776	9.927	58,5	-7,9
Călărași	4.820	6.300	6.109	30,7	-3,0
Dâmbovița	5.912	7.753	7.246	31,1	-6,5
Giurgiu	4.142	6.889	6.750	66,3	-2,0
Ialomița	5.229	7.345	7.273	40,5	-1,0
Prahova	8.692	11.739	11.612	35,1	-1,1
Teleorman	4.386	6.873	6.489	56,7	-5,6
Regiunea Sud-Muntenia	6.259	8.974	8.612	43,4	-4,0

Sursa: Comisia Națională de Prognoză, Calcule proprii

Impactul pandemiei asupra economiei regiunii se poate observa prin prisma evoluției PIB/locuitor, care comparativ cu anul 2019 scade cu 4,0% de la o valoare de 8.974 € la 8.612 €. Având în vedere specificul industrial al regiunii precum și impactul pandemiei asupra industriei constructoare de mașini, PIB al județului Argeș cunoaște o scădere de aproximativ 8%, fiind cea mai importantă în cadrul regiunii Sud Muntenia.

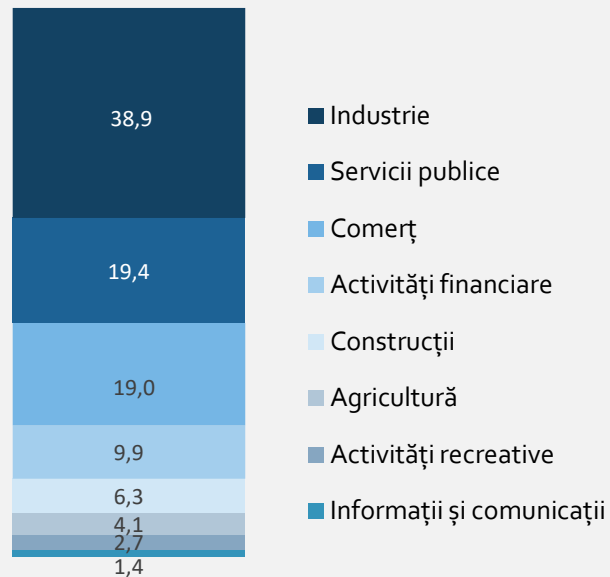
Referitor la structura economică se poate observa că economia județului Argeș este complexă, cu diferite ponderi ale principalelor ramuri de activitate. Astfel, structura județului Argeș este dominată de sectorul secundar, fiind puternic industrializată. Principalele motoare economice ale județului Argeș sunt reprezentate de industrie, în special industria constructoare de mașini (39%), urmată de serviciile publice (19%) respectiv comerț (19%).

Evoluția PIB al județului Argeș (euro/locuitor) (2015-2020)



⁷Conform metodologiei Comisiei Naționale de Prognoză

Valoarea adăugată brută, pe sectoare economice, în județul Argeș (2018)

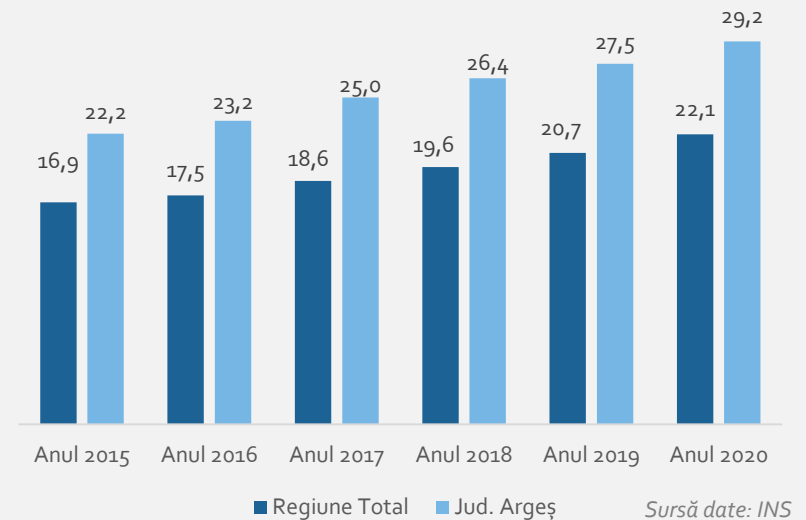


Sursă date: INS

În anul 2020, densitatea antreprenorială a județului Argeș înregistra o valoare de 29,2 ‰, în creștere cu 31,7% față de nivelul anului 2015. La nivel regional, numărul de întreprinderi active plasa județul Argeș în fruntea regiunii Sud Muntenia, ceea ce arată efervescența antreprenorială crescândă din județ.

În privința clasificării întreprinderilor active din punct de vedere al numărului de angajați, în anul 2020, în județul Argeș predomină microîntreprinderile (0-9 angajați) – 90%, urmate de întreprinderile mici (10-49 angajați) – 8,5%, mijlocii (50-249) – 1,4% și în final de întreprinderile mari (o,3%).

Densitatea antreprenorială (întreprinderi active/1.000 locuitori) în județul Argeș



Densitatea antreprenorială în Regiunea Sud Muntenia (întreprinderi active/1.000 locuitori), în perioada 2015-2020

Județ	2015	2020	% 2015-2020
Argeș	22,2	29,2	31,7
Călărași	14,1	17,4	23,5
Dâmbovița	13,1	18,4	40,8
Giurgiu	16	21,7	35,5
Ialomița	13,7	17,2	25,2
Prahova	19,9	25,6	28,3
Medie regională	16,9	22,1	30,7

Sursa: INS, Calcule proprii

Referitor la evoluția tipologiei, perioada anilor 2015-2020 marchează o creștere a ponderii microîntreprinderilor (31,9%) și întreprinderilor mici (4,8). În același timp, ponderea întreprinderilor mijlocii scade cu aproximativ 10%. Caracterul industrial al județului Argeș este demonstrat de creșterea importanței întreprinderilor mari, cu peste 250 de angajați, cu 20% de la 45 de întreprinderi active în anul 2015 la 54 în anul 2020.

Cifra de afaceri

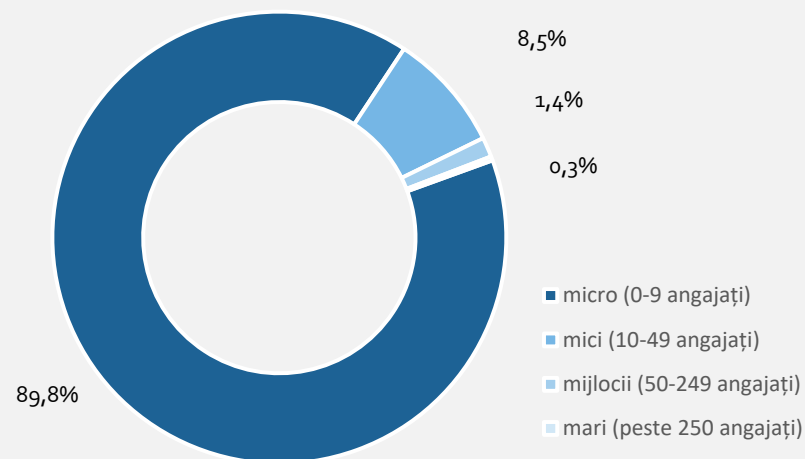
Volumul activităților economice realizate în cadrul Regiunii Sud Muntenia, în anul 2020, atestă faptul că județul Argeș cu cele 58 mii milioane de lei, reprezintă cel de-al doilea județ al regiunii, după județul Prahova. În privința evoluției, în intervalul 2015-2020 economia județului Argeș crește cu aproximativ 20%. Așa cum a fost amintit anterior, principalele motoare economice ale județului Argeș sunt reprezentate de industrie, servicii și comerț comparativ cu județele din sudul regiunii, a căror motoare economice au fost reprezentate, în principal, de către agricultură.

Tipologia întreprinderilor active din județul Argeș, după numărul de salariați, în perioada 2015-2020

Tip întreprindere	2015	2020	% 2015-2020
micro (0-9 angajați)	12.584	16.604	31,9
mici (10-49 angajați)	1.496	1.568	4,8
mijlocii (50-249)	290	260	-10,3
mari (peste 250 angajați)	45	54	20
TOTAL	14.415	18.486	28,2

Sursa: INS, Calcule proprii

Tipologia întreprinderilor active din județul Argeș, după numărul de angajați (2020)



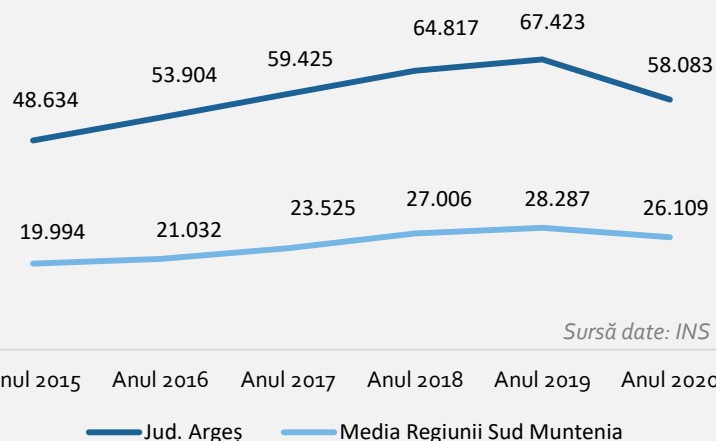
Sursă date: INS

Evoluția cifrei de afaceri a unităților locale active în industrie, construcții, comerț și alte servicii în intervalul 2015-2020 (mil. lei, prețuri curente)

Județ	2015	2020	% 2015-2020
Argeș	48.634	58.083	19,4
Călărași	7.633	9.543	25
Dâmbovița	14.062	20.912	48,7
Giurgiu	6.021	11.312	87,9
Ialomița	7.547	9.343	23,8
Prahova	50.202	65.899	31,3
Teleorman	5.856	7.672	31

Sursa: INS, Calcule proprii

Evoluția cifrei de afaceri în județul Argeș în intervalul 2015-2020 (mil. lei)



În intervalul 2015-2020, volumul activităților economice înregistrate în județul Argeș crește cu aproximativ 20%, de la 48,6 mii milioane de lei (2015) la 58 mii milioane de lei (2020). Maximul perioadei este atins în anul 2019 atunci când cifra de afaceri înregistra o valoare de 67,4 mii milioane de lei, pentru ca situația sanitară de la începutul anului 2020 să determine o scădere a acestei evoluții cu aproximativ 14%.

Angajați

În anul 2020, personalul unităților locale active în industrie, construcții, comerț și alte servicii al județului Argeș însuma aproximativ 140 mii de angajați, reprezentând 30% din numărul personalului regiunii Sud Muntenia. În intervalul 2015-2020 personalul județului Argeș nu cunoaște evoluții semnificative, acesta crescând cu doar 3,2%.

Evoluția personalului unităților locale active în industrie, construcții, comerț și alte servicii în intervalul 2016-2020 (mil. lei, prețuri curente)

Județ	2015	2020	% 2015-2020
Argeș	135.310	139.667	3,2%
Călărași	27.789	26.847	-3,4%
Dâmbovița	52.730	59.475	12,8%
Giurgiu	23.577	26.443	12,2%
Ialomița	24.251	25.208	3,9%
Prahova	153.727	152.125	-1,0%
Teleorman	33.484	30.811	-8,0%
TOTAL	450.868	460.576	2,2%

Sursa: INS, Calcule proprii

Câștigul salarial mediu

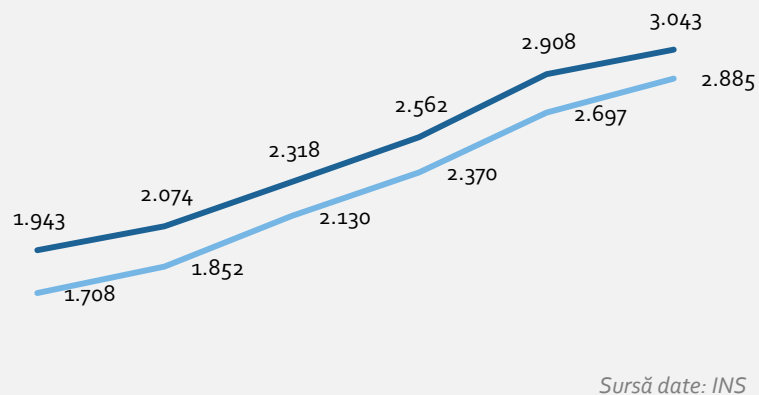
La finalul anului 2020, în județul Argeș valoarea salariului mediu lunar brut era de 3.043 lei, în creștere cu 57% față de valoarea înregistrată în 2015 de 1.943 lei. Aceste valori plasau județul Argeș în fruntea regiunii Sud Muntenia din punct de vedere al câștigului salarial.

Evoluția câștigului salarial mediu lunar brut (lei), în județele regiunii Sud Muntenia, în intervalul 2015-2020

Județ	2015	2020	% 2015-2020
Argeș	1.943	3.043	56,6
Călărași	1.435	2.769	93
Dâmbovița	1.570	2.727	73,7
Giurgiu	1.546	2.892	87,1
Ialomița	1.446	2.651	83,3
Prahova	1.832	3.021	64,9
Teleorman	1.415	2.539	87,1
Regiunea Sud Muntenia	1.612	2.816	74,7

Sursa: INS, Calcule proprii

Evoluția salariului mediu lunar în județul Argeș în intervalul 2015-2020 (lei)



Anul 2015 Anul 2016 Anul 2017 Anul 2018 Anul 2019 Anul 2020

— Salariul mediu Județul Argeș — Salariul mediu regional

Dinamica salariului mediu lunar brut al județului Argeș se păstrează pe o panta ascendentă, crescând cu aproape 60% în intervalul 2015-2020, de la 1.943 lei în 2015 la 3.043 lei în anul 2020, plasând județul Argeș în fruntea regiunii Sud Muntenia din punct de vedere al câștigului salarial mediu.

Nivelul șomajului

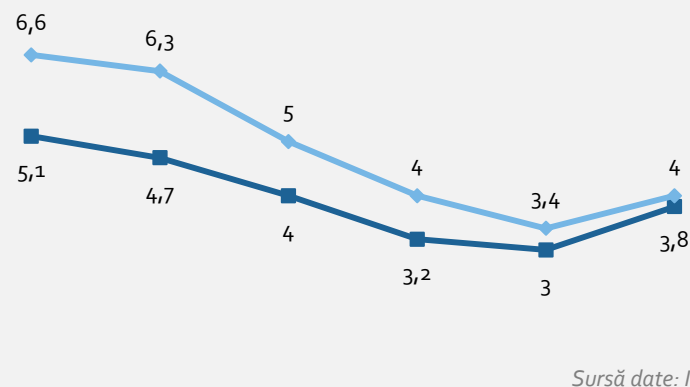
În anul 2020, județul Argeș înregistra un șomaj mediu de 3,8%, în scădere cu aproximativ 30% față de nivelul șomajului înregistrat în anul 2015, ușor peste media regiunii de 3,4%. Din acest punct de vedere, județul Argeș se situa pe locul al doilea la nivel regional, după județul Prahova. În ciuda unei creșteri ușoare a șomajului, în intervalul 2019-2020, per total, nivelul șomajului înregistrează scăderi în toate județele regiunii.

Evoluția șomajului (%) în județele regiunii Sud Muntenia, în intervalul 2015-2020

Județ	2015	2020	% 2015-2020
Argeș	5,1	3,8	-25,5
Călărași	7,3	4,3	-41,1
Dâmbovița	7,2	3,4	-52,8
Giurgiu	6,5	2,7	-58,5
Ialomița	7,9	5	-36,7
Prahova	4,3	3,1	-27,9
Teleorman	11,6	6,6	-43,1
Regiunea Sud Muntenia	6,6	3,4	-39,4

Sursa: Comisia Națională de Prognoză, Calcule proprii

Evoluția nivelului șomajului (%) în județul Argeș (2015-2020)



Anul 2015 Anul 2016 Anul 2017 Anul 2018 Anul 2019 Anul 2020

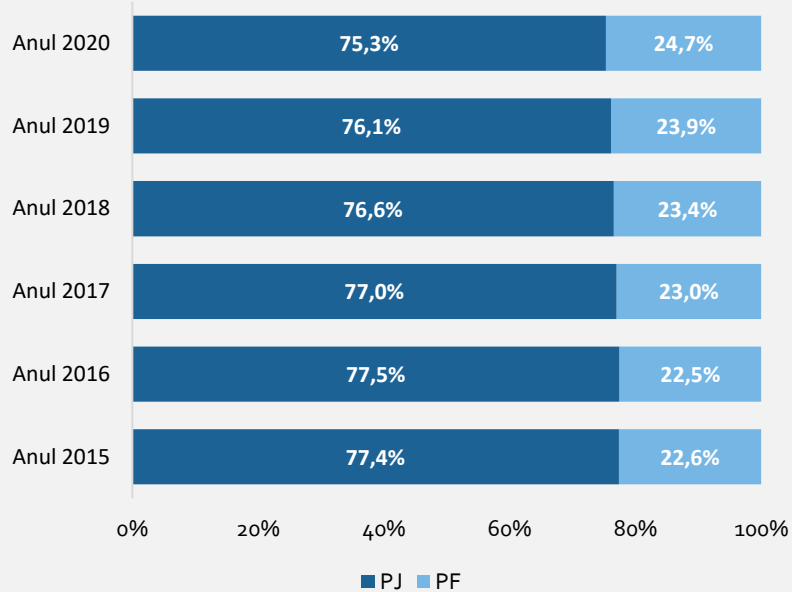
■ Argeș ◆ Regiunea Sud Muntenia

STRUCTURA ECONOMIEI LOCALE

Considerații generale

În anul 2020, în Municipiul Curtea de Argeș, erau activi, din punct de vedere economic, un număr de 2.435 de operatori economici, un număr cu aproximativ 50% mai mare față de operatorii economici din anul 2015. În intervalul 2015-2020 s-a înregistrat o creștere atât a companiilor cu personalitate juridică (45,9%), cât și a persoanelor fizice care întreprind activități supuse impozitării (persoane fizice autorizate, întreprinderi individuale, întreprinderi familiale) (63,3%).

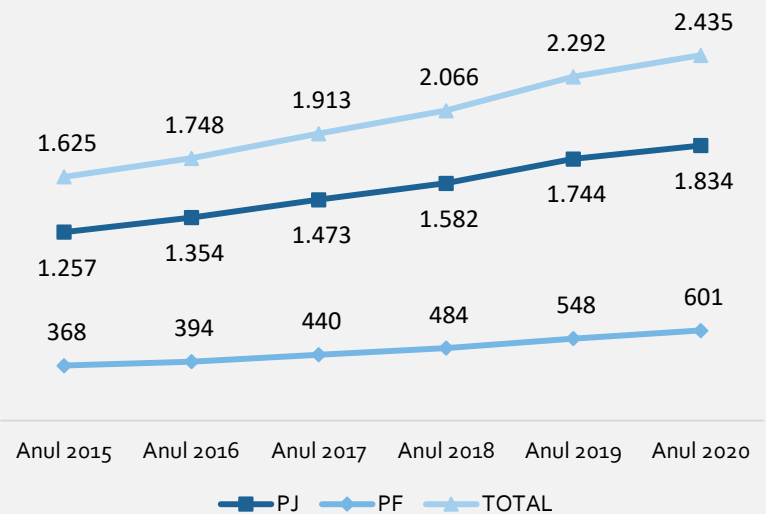
Ponderea agenților economici, în Municipiul Curtea de Argeș (2015-2020)



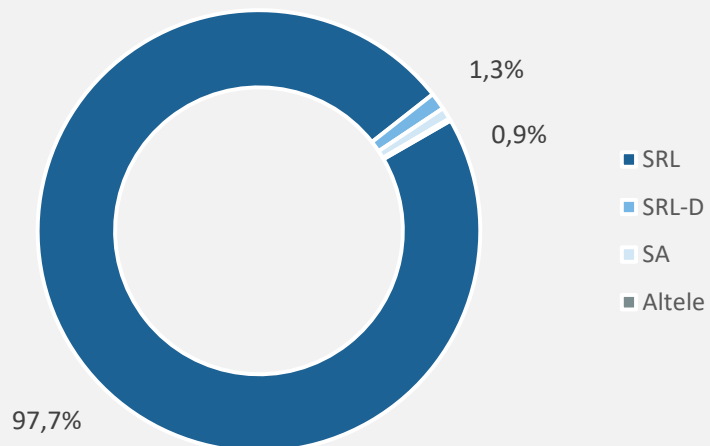
Dinamica ponderilor persoanelor juridice și fizice în portofoliul de firme active al Municipiului Curtea de Argeș indică o scădere a procentului de firme cu personalitate juridică, de la 77,4% în anul 2015 la 75,3% în anul 2020 și o creștere a persoanelor fizice, de la 22,6% în anul 2015 la aproape un sfert (25%)

Structura companiilor, cu personalitate juridică din Municipiul Curtea de Argeș la nivelul anului 2020, arată predominarea societăților cu răspundere limitată (98%), urmate de societățile pe acțiuni și societățile cu răspundere limitată debutante, cu câte 1% fiecare.

Dinamica numărului de agenți economici, în Municipiul Curtea de Argeș (2015-2020)



Structura persoanelor juridice din Municipiul Curtea de Argeș (2020)

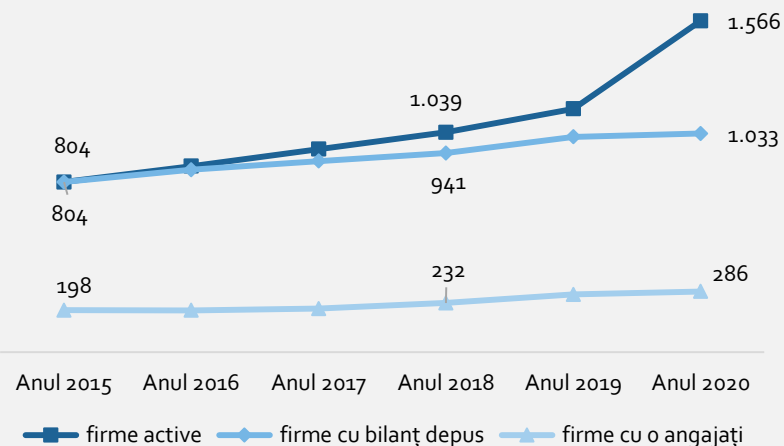


Sursă date: INS

În anul financiar 2020, din cele 1.834 companii active din punct de vedere economic, doar 1.017 dintre acestea aveau o cifră de afaceri mai mare de 0, ceea ce reprezintă aproximativ 56% din numărul firmelor active din Municipiul Curtea de Argeș. În privința evoluției numărului de firme care depun documentele financiar contabile, în intervalul 2015-2020 se constată o creștere a acestor companii cu aproximativ 30%, de la 804 companii în anul 2015 la 286 în anul 2020.

Referitor la numărul de angajați din anul 2020, aproximativ 286 de companii nu au avut nici un angajat, în creștere cu 44% față de numărul de companii din anul 2015.

Dinamica principalilor indicatori ai întreprinderilor din Municipiul Curtea de Argeș (2015-2020)



Demografia companiilor active din Municipiul Curtea de Argeș, în perioada 2015-2020

Indicator	2015	2020	% 2015-2020
Firme active	804	1.566	95
Firme cu cifră de afaceri < 0 lei*	804	1.017	28,5
Firme cu o angajați	198	286	44,4

*firme cu bilanț depus

Sursa: Ministerul de Finanțe, Calcule proprii

Intensitatea antreprenorială

Municipiul Curtea de Argeș înregistrează valori superioare ale intensității antreprenoriale exprimată prin raportul companiilor active la 1.000 locuitori, comparativ cu media județului Argeș (29,2 ‰) cât și cu media Regiunii Sud Muntenia (22,1 ‰). Acest aspect reprezintă un factor favorizant pentru economia Municipiului Curtea de Argeș, aspect care necesită susținere prin dezvoltarea infrastructurii de afaceri și a serviciilor suport aferente.

Densitatea antreprenorială (întreprinderi active/1.000 locuitori) din Municipiul Curtea de Argeș, în perioada 2015-2019

Zonă	2015	2019	% 2015-2019
Curtea de Argeș	23,8	41,5	17,5
Pitești	47,3	53,7	13,5
Câmpulung	33,3	39,1	17,2
Județul Argeș	22,2	29,2	14,5
Sud Muntenia	16,9	22,1	14,4

Sursa: Ministerul de Finanțe, Calcule proprii

Tipologia întreprinderilor active

Din punct de vedere al tipologiei întreprinderilor, la nivelul anului 2020, în Municipiul Curtea de Argeș predomină microîntreprinderile (0-9 angajați) cu 90%, urmate de întreprinderile mici (10-49 angajați), cumulat, cele două tipuri de întreprinderi reprezintă 97,7% din întreprinderile active ale economiei Municipiului Curtea de Argeș. Celelalte tipuri, reprezintă 2,2% din economia locală.

În privința evoluției, în perioada 2015-2020 se remarcă creșterea ponderii microîntreprinderilor (4,6%) precum și creșterea întreprinderilor mari (cu peste 250 de angajați) cu 16,9%. În același timp, în același interval, se observă scăderi ale ponderilor

întreprinderilor mici (-24,9%) și în cazul întreprinderilor mijlocii (-47%). Întreprinderile mari sunt întreprinderile care activează în domeniul industriei prelucrătoare.

Tipologia întreprinderilor active (%) din Municipiul Curtea de Argeș, după numărul de salariați, în perioada 2015-2020

Tip întreprindere	2015	2020	% 2015-2020
micro (0-9 angajați)	86,1	90,0	4,6
mici (10-49 angajați)	10,3	7,7	-24,9
mijlocii (50-249)	3,1	1,6	-47,0
mari (peste 250 angajați)	0,5	0,6	16,9
TOTAL	100,0	100,0	

Sursa: Ministerul de Finanțe, Calcule proprii

Firmele mari (peste 250 angajați), conform tabelului de mai jos corespund sectorului industrial, din care se remarcă domeniile tradiționale ale economiei locale a Municipiului Curtea de Argeș și anume industria electronică și cea alimentară.

Firmele mari (după nr. de angajați) cu profil industrial în Municipiul Curtea de Argeș, în anul 2020

Profil industrial	Nume companie	Nr. salariați
Industrie electronică	STEINEL ELECTRONIC SRL	563
Industrie alimentară	DR. OETKER SRL	545
Industrie electronică	ELECTROARGES SA	386
Industrie electronică	ELEMASTER SRL	348
Industrie electronică	CER CLEANING SRL	337
Industrie alimentară	FUCHS CONDIMENTE SRL	301

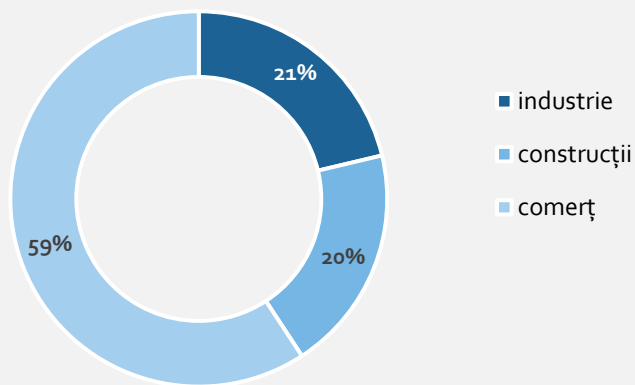
Sursa: Ministerul de Finanțe

Pe domeniile principale economice, cele mai multe unități locale active se înregistrează în comerț, activități, profesionale, științifice și tehnice, construcții, industrie etc.

Structura întreprinderilor active

Datele privind distribuția întreprinderilor active în Municipiul Curtea de Argeș, pe sectoare ale economiei naționale⁸, la nivelul anului 2020 arată că cele mai multe întreprinderi se regăsesc în *comerț* (32,3%), *industrie* (11,6%) și *construcții* (10,6%). Cumulat, cele trei domenii reprezintă 53% din companiile care dețin sediul social în Municipiul Curtea de Argeș. Această distribuție se menține pe toată durata intervalului analizat (2015-2020), păstrându-se în ponderi apropiate.

Ponderea principalelor sectoare economice ale Municipiului Curtea de Argeș (2020)

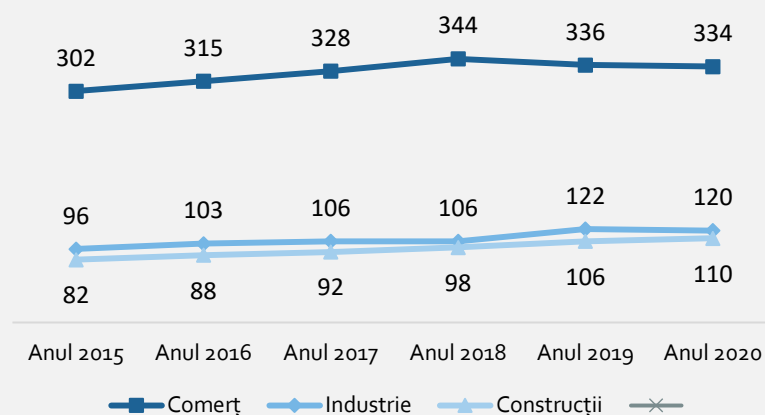


Sursă date: INS

Alte domenii reprezentative pentru economia locală, din punct de vedere al numărului de companii sunt reprezentate de *activitățile profesionale, științifice și tehnice* care dețin o cotă de 9%, urmate de activitatea de *transporturi și depozitare* – 6,2% și *industria ospitalității (HoReCa)* care reprezintă 6,2% din totalul companiilor existente la nivel local.

Celelalte sectoare economice înregistrează valori sub 5% a numărului de companii cu specificul respectiv de activitate, reprezentând un sfert (24,6%) din numărul de întreprinderi active existente în cadrul economiei locale. .

Dinamica principalelor sectoare economice (după nr. de companii) ale Municipiului Curtea de Argeș (2015-2020)



⁸ CAEN rev.2

Alte domenii economice, cu reprezentări sub 5% a numărului de companii din Municipiul Curtea de Argeș, în anul 2020

Domeniu Economic	%
S - Alte activități de servicii	4,4
Q - Sănătate și asistență socială	4,3
N - Activități de servicii administrative și suport	3,6
J - Informații și comunicații	3,5
L - Tranzacții imobiliare	2,1
R - Activități de spectacole, culturale și recreative	1,9
A - Agricultură, silvicultură și pescuit	1,8
E - Distribuția apei; salubritate, gestionarea deșeurilor	1,2
K - Intermedieri financiare și asigurări	1,1
P - Învățământ	0,7
D - Producția și furnizarea de energie electrică și termică, gaze, apă caldă și aer condiționat	0,1
TOTAL	24,6

Sursa: Ministerul de Finanțe

În evoluția domeniilor economice, din punct de vedere al numărului de companii care activează în domeniul respectiv, în intervalul 2015-2020, în Municipiul Curtea de Argeș, se remarcă două domenii în care numărul de companii crește exponențial. Este vorba despre domeniul *activităților de spectacole, culturale și recreative* unde numărul de companii crește cu 300%, de la 5 companii active în anul 2015 la 20 în anul 2020 respectiv domeniul *distribuției apei, salubrității și gestiunii deșeurilor* unde de la cele 5 companii existente în anul 2015 se ajunge la 12 firme, practic înregistrându-se o creștere de 140%.

Per total, se înregistrează creșteri în toate domeniile economice, de remarcat fiind domeniul *transporturilor* (83%), *activitățile de servicii administrative și suport* (61%) și cel al *sănătății și asistenței sociale* (51,7%). Dintre cele trei domenii principale ale economiei locale, cele

mai mari creșteri se înregistrează în *construcții* (31,8), *industrie* (25%) și *comerț* (10,6%).

În același timp, există trei sectoare economice care înregistrează stagnări în numărul de companii existente. Este vorba de producția și furnizarea de energie electrică și termică, intermedierile precum și învățământ. Singurul sector economic care înregistrează scăderi în intervalul 2015-2020 este al agriculturii, silviculturii și pescuitului, unde numărul de companii active scade cu aproximativ 18%.

Dinamica sectoarelor economice în Municipiul Curtea de Argeș, în perioada 2015-2020, după numărul de întreprinderi active

Domeniu Economic	%
R - Activități de spectacole, culturale și recreative	300,0
E - Distribuția apei; salubritate, gestionarea deșeurilor	140,0
H - Transport și depozitare	82,9
S - Alte activități de servicii	66,7
N - Activități de servicii administrative și suport	60,9
Q - Sănătate și asistență socială	51,7
M - Activități profesionale, științifice și tehnice	43,1
F - Construcții	34,1
I - Hoteluri și restaurante	31,8
J - Informații și comunicații	28,6
C - Industria prelucrătoare	25,0
G - Comerț	10,6
L - Tranzacții imobiliare	10,0
D - Producția și furnizarea de energie electrică și termică, gaze, apă caldă și aer condiționat	0,0
K - Intermedieri financiare și asigurări	0,0
P - Învățământ	0,0
A - Agricultură, silvicultură și pescuit	-17,4

Sursa: Ministerul de Finanțe

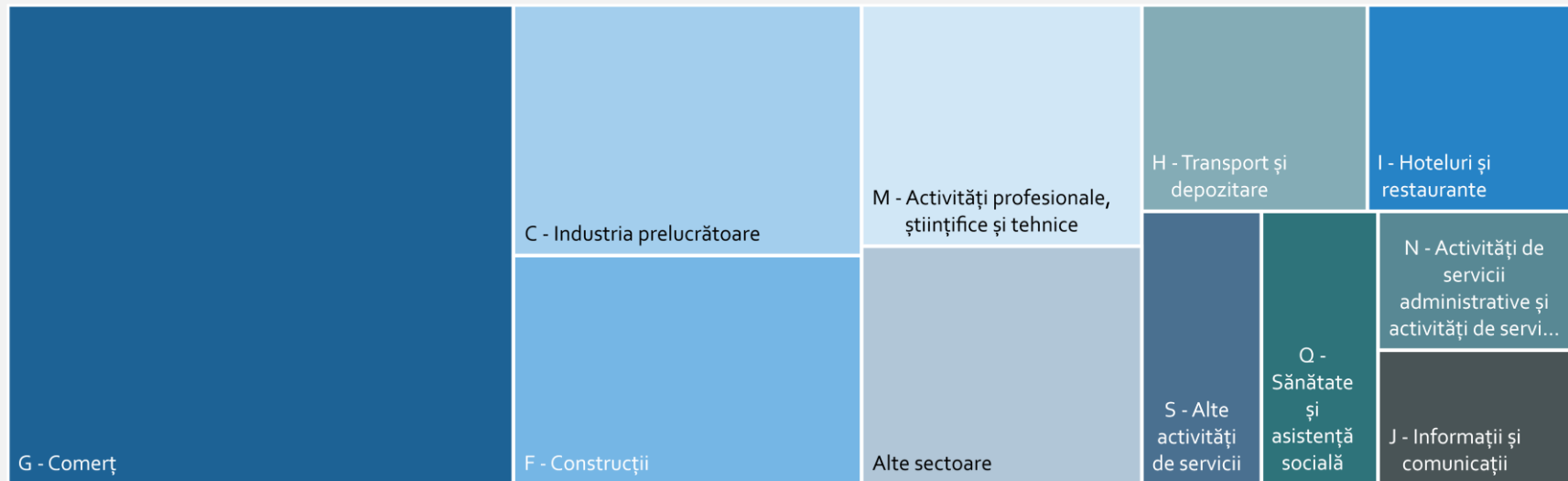
Număr agenți economici⁹, pe domenii de activitate, în Municipiul Curtea de Argeș, în perioada 2015-2020

Domeniu de activitate (CAEN)	2015	2019	2020	% 2015-2019	%2019-2020
Agricultură, silvicultură și pescuit	23	19	19	-17,4	0,0
Industria prelucrătoare	96	122	120	27,1	-1,6
Producția și furnizarea de energie electrică și termică	1	1	1	0,0	0,0
Distribuția apei; salubritate, gestionarea deșeurilor	5	11	12	120,0	9,1
Construcții	82	106	110	29,3	3,8
Comerț	302	336	334	11,3	-0,6
Transport și depozitare	35	65	64	85,7	-1,5
Hoteluri și restaurante	44	59	58	34,1	-1,7
Informații și comunicații	28	34	36	21,4	5,9
Intermedieri financiare și asigurări	11	10	11	-9,1	10,0
Tranzacții imobiliare	20	21	22	5,0	4,8
Activități profesionale, științifice și tehnice	65	84	93	29,2	10,7
Activități de servicii administrative și activități de servicii suport	23	35	37	52,2	5,7
Administrație publică; asigurări sociale din sistemul public	1	1		0,0	-100,0
Învățământ	7	7	7	0,0	0,0
Sănătate și asistență socială	29	45	44	55,2	-2,2
Activități de spectacole, culturale și recreative	5	19	20	280,0	5,3
Alte activități de servicii	27	42	45	55,6	7,1
Total	804	1.017	1.033	26,5	1,6

Sursa: Ministerul de finanțe, Calcule proprii

⁹Analiza a fost realizată pe baza datelor financiare depuse la sfârșit de an de agenții economici cu sediul social în Municipiul Curtea de Argeș

Distribuția numărului de companii active, pe sectoare ale economiei Municipiului Curtea de Argeș în anul 2020



VOLUMUL ACTIVITĂȚILOR ECONOMICE

În anul 2020, volumul total al activităților economice realizate în Municipiul Curtea de Argeș însuma un total de 2,48 miliarde de lei (512,6 milioane EUR¹⁰), în creștere cu 36% față de volumul activităților economice realizate în anul 2015 de 1,82 miliarde lei (410,2 milioane EUR¹¹).

Principalele motoare economice care contribuie în mod semnificativ la volumul activităților economice, realizate în anul 2020, în Municipiul Curtea de Argeș au fost industria prelucrătoare (70,1%), comerțul (12,3%) și construcțiile (8,7%). Cumulat, cele trei sectoare economice au realizat 91% din volumul total al activităților economice realizate în anul 2020.

¹⁰ Curs mediu BNR 2020 – 4,8371 lei

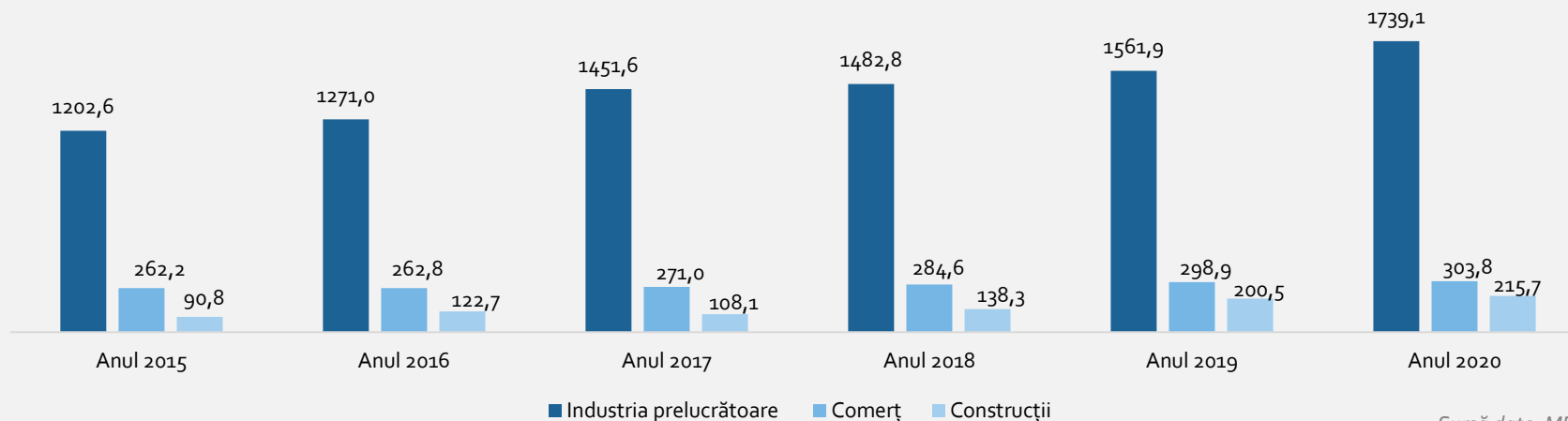
¹¹ Curs mediu BNR 2015 – 4,444 lei

Cifra de afaceri (mil. lei) realizată de principalele sectoare, în intervalul 2015-2020)

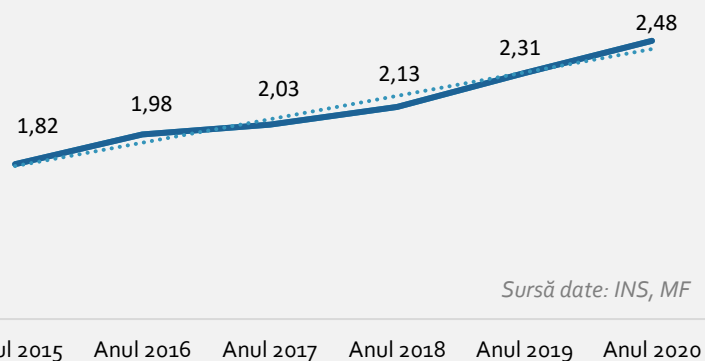
Sector economic	2015	2020	% 2015-2020
Industria prelucrătoare	1.202,6	1.739,1	44,6
Comerț	262,2	303,8	137,5
Construcții	90,8	215,7	15,9
Total	1.555,6	2.258,6	45,2

Sursa: Ministerul de Finanțe, Calcule proprii

Evoluția cifrei de afaceri (mil. lei) a principalelor sectoare economice ale Municipiului Curtea de Argeș (2015-2020)



Evoluția cifrei de afaceri realizate în Municipiul Curtea de Argeș (2015-2020) (milioane lei)



Cifra de afaceri realizată de cele trei domenii economice crește cu 45,2% în intervalul 2015-2020, de la 1.555,6 mil. lei în 2015 la 2.258,6 milioane lei în anul 2020.

Dinamica activității economice privită prin cifra de afaceri realizată de companiile active ale Municipiului Curtea de Argeș, în intervalul de timp 2015-2020 arată o creștere a volumului de activitate pentru domenii precum *activitățile de spectacole, culturale și recreative* - 189,7%, *construcții* - 137,5%, *transporturi* - 125,5% și *serviciile de sănătate și asistență socială* - 120,6%.

În cazul celor trei domenii principalele economice, cele mai mari creșteri ale volumului se înregistrează în cazul *construcțiilor* - 137,5%, *industrie* - 44,6% și *comerț* - 15,9%.

Dinamica sectoarelor economice în Municipiul Curtea de Argeș, în perioada 2015-2020, după cifra de afaceri

Domeniu Economic	%
R - Activități de spectacole, culturale și recreative	189,7
F - Construcții	137,5
H - Transport și depozitare	125,2
Q - Sănătate și asistență socială	120,6
E - Distribuția apei; salubritate, gestionarea deșeurilor	114,6
M - Activități profesionale, științifice și tehnice	90,9
J - Informații și comunicații	62,2
C - Industria prelucrătoare	44,6
P - Învățământ	32,8
I - Hoteluri și restaurante	30,7
N - Activități de servicii administrative	26,6
G – Comerț	15,9
A - Agricultură, silvicultură și pescuit	-10,9
L - Tranzacții imobiliare	-15
S - Alte activități de servicii	-15,3
D - Producția și furnizarea de energie electrică și termică, gaze, apă caldă și aer condiționat	-70,8
K - Intermedieri financiare și asigurări	-93,3

Sursa: Ministerul de Finanțe

Per total, majoritatea sectoarelor economice înregistrează creșteri ale cifrei de afaceri excepție făcând sectoare precum *intermedierile financiare și asigurări (-93,3%)*, *producția și furnizarea de energie electrică și termică (-70,8%)*, *alte activități de servicii (-15,3%)*, *tranzacțiile imobiliare (-15%)* și *agricultura, silvicultura (-10,9%)*.

Având în vedere contextul sanitar generat de pandemia de COVID-19 de la începutul anului 2020, impactul asupra economiei Municipiului

Curtea de Argeș este cuantificat prin raportarea cifrei de afaceri între cei doi ani 2019 și 2020.

Astfel, cele mai afectate domenii în anul 2020 au fost cel al *industrii ospitalității* care a înregistrat cea mai mare scădere a cifrei de afaceri, de la 61,4 mil. lei la 33 milioane, practic o scădere de 100%. Este urmat de domenii precum cel al altor activități de servicii (-30,5%), agricultura, silvicultura (-13,9%), învățământ (-13,6%), precum și producția și furnizarea de energie electrică și termică (-5,2%).

Dinamica sectoarelor economice în Municipiul Curtea de Argeș, în perioada 2019-2020, după cifra de afaceri

Domeniu Economic	%
R - Activități de spectacole, culturale și recreative	51,0
E - Distribuția apei; salubritate, gestionarea deșeurilor	18,5
M - Activități profesionale, științifice și tehnice	16,1
C - Industria prelucrătoare	11,3
J - Informații și comunicații	10,2
F – Construcții	7,6
K - Intermedieri financiare și asigurări	2,7
G – Comerț	1,6
L - Tranzacții imobiliare	1,2
N - Activități de servicii administrative și suport	1,0
H - Transport și depozitare	0,4
D - Producția și furnizarea de energie electrică și termică, gaze, apă caldă și aer condiționat	-5,2
Q - Sănătate și asistență socială	-5,5
P – Învățământ	-13,6
A - Agricultură, silvicultură și pescuit	-13,9
S - Alte activități de servicii	-30,5
I - Hoteluri și restaurante	-100,0

Sursa: Ministerul de Finanțe

La polul opus, domenii precum *activități de spectacole, culturale și recreative, distribuția apei, salubritate și gestionarea deșeurilor, activități profesionale și tehnice* înregistrează creșteri în volumul activității economice.

În cazul celor trei domenii principale, anul 2020 aduce creșteri, mai reduse, topul fiind completat de *industrie (11,3%), construcții 7,6% și comerț (1,6%)*.

Evoluția cifrei de afaceri (mil. lei) prețuri curente, pe domenii de activitate, în Municipiul Curtea de Argeș, în perioada 2015-2020

Domeniu de activitate (CAEN)	2015	2019	2020	% 2015-2019	%2019-2020
Agricultură, silvicultură și pescuit	42,0	43,4	37,4	3,4	-13,9
Industria prelucrătoare	1202,6	1561,9	1739,1	29,9	11,3
Producția și furnizarea de energie electrică și termică	3,1	1,0	0,9	-69,2	-5,2
Distribuția apei; salubritate, gestionarea deșeurilor	12,2	22,0	26,1	81,2	18,5
Construcții	90,8	200,5	215,7	120,8	7,6
Comerț	262,2	298,9	303,8	14,0	1,6
Transport și depozitare	11,4	25,5	25,6	124,3	0,4
Hoteluri și restaurante	25,3	61,4	33,0	143,1	-46,2
Informații și comunicații	10,9	16,0	17,7	47,2	10,2
Intermedieri financiare	116,5	7,6	7,8	-93,5	2,7
Tranzacții imobiliare	6,8	5,7	5,8	-16,0	1,2
Activități profesionale, științifice și tehnice	14,5	23,9	27,7	64,5	16,1
Activități de servicii administrative și activități de servicii suport	12,0	15,1	15,2	25,4	1,0
Administrație publică; asigurări sociale din sistemul public	0,2	0,2	0,0	-13,4	-100,0
Învățământ	0,9	1,4	1,2	53,7	-13,6
Sănătate și asistență socială	7,5	17,6	16,6	133,4	-5,5
Activități de spectacole, culturale și recreative	1,0	1,9	2,8	91,9	51,0
Alte activități de servicii	3,5	4,3	3,0	21,8	-30,5
Total (milioane lei)	1.823,4	2.308,3	2.479,6	26,6	7,4
Total (milioane EUR)¹²	410,21	486,45	512,62	18,6	5,4

Sursa: Ministerul de finanțe, Calcule proprii

¹² Calculat conform cursului mediu BNR leu/euro anual

Cifra de afaceri înregistrată de principalele sectoare economice, în Municipiul Curtea de Argeș, în anul 2020



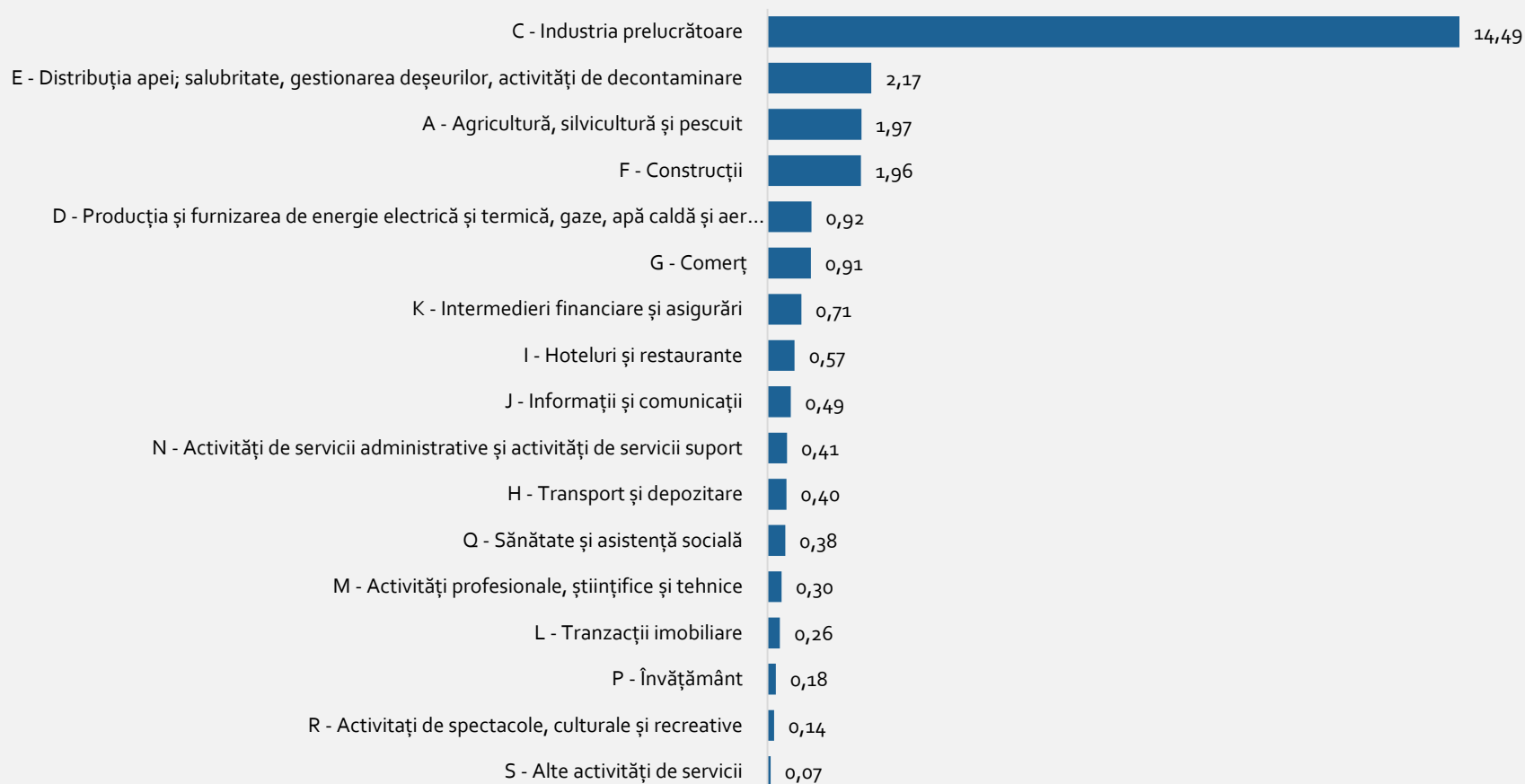
Evoluția cifrei MEDII de afaceri (mil. lei) prețuri curente, pe domenii de activitate, în Municipiul Curtea de Argeș, în perioada 2015-2020

Domeniu de activitate (CAEN)	2015	2019	2020	% 2015-2019	%2019-2020
Agricultură, silvicultură și pescuit	1,83	2,29	1,97	25,23	-13,88
Industria prelucrătoare	12,53	12,80	14,49	2,20	13,20
Producția și furnizarea de energie electrică și termică	3,15	0,97	0,92	-69,17	-5,17
Distribuția apei; salubritate, gestionarea deșeurilor	2,43	2,00	2,17	-17,66	8,61
Construcții	1,11	1,89	1,96	70,80	3,66
Comerț	0,87	0,89	0,91	2,47	2,26
Transport și depozitare	0,32	0,39	0,40	20,78	1,98
Hoteluri și restaurante	0,57	1,04	0,57	81,26	-45,31
Informații și comunicații	0,39	0,47	0,49	21,25	4,04
Intermedieri financiare	10,59	0,76	0,71	-92,80	-6,63
Tranzacții imobiliare	0,34	0,27	0,26	-19,96	-3,41
Activități profesionale, științifice și tehnice	0,22	0,28	0,30	27,25	4,87
Activități de servicii administrative și activități de servicii suport	0,52	0,43	0,41	-17,62	-4,49
Administrație publică; asigurări sociale din sistemul public	0,18	0,15		-13,43	

Învățământ	0,13	0,21	0,18	53,75	-13,64
Sănătate și asistență socială	0,26	0,39	0,38	50,40	-3,34
Activități de spectacole, culturale și recreative	0,20	0,10	0,14	-49,51	43,44
Alte activități de servicii	0,13	0,10	0,07	-21,72	-35,09
Cifra MEDIE de afaceri (mil. lei)	2,27	2,27	2,4	0,08	5,76

Sursa: Ministerul de finanțe, Calcule proprii

Cifra medie de afaceri (mil. lei), pe sectoare economice ale Municipiului Curtea de Argeș, în anul 2020



Raportarea cifrei de afaceri a sectorului economic la numărul de companii active în sectorul respectiv, arată că cea mai mare valoare se înregistrează în cazul *industriei* acolo unde cifra medie de afaceri are o valoare de 14,49 milioane lei.

La mare distanță se regăsesc companiile care activează în domeniul distribuției apei, salubritatea și gestionarea deșeurilor care au o cifră medie de afaceri de 2,17 milioane lei. Cifre de afaceri similare

înregistrează companiile din domeniul agriculturii și construcțiilor cu valori de 1,97 respectiv 1,96 milioane lei.

Cele mai mici valori se înregistrează în cazul companiilor din domenii precum activităților profesionale, tranzacțiilor imobiliare, învățământ, activități de spectacole precum și alte activități de servicii, unde cifra medie de afaceri are valori sub 0,3 milioane lei.

PRODUCTIVITATE

Analiza performanțelor economiei locale a Municipiului Curtea de Argeș a fost realizată raportând cifra de afaceri la profitul net raportat în intervalul de timp 2015-2020.

În anul 2020, profitul net raportat la nivelul Municipiului Curtea de Argeș înregistra o valoare de 158,9 milioane lei (32,8 milioane EUR) în creștere cu 46,4% față de profitul net raportat în anul 2015, în valoare de 108,5 milioane lei (24,4 milioane EUR). Comparativ cu anul 2019, profitul net raportat în anul 2020 scade cu 1,5%.

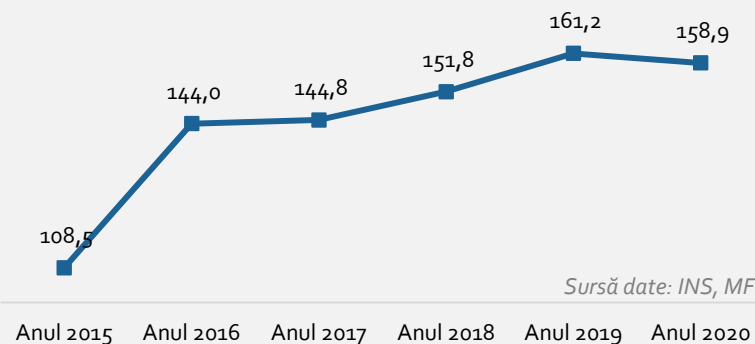
În anul 2020, cele mai ridicate valori ale profitului sunt realizate de *industrie* (73 mil. lei, în creștere cu 1% față de anul 2015), *construcții* (22,4 milioane lei, în creștere cu 180% față de anul 2015) și *comerț* (17,6 milioane lei, în creștere cu 38% față de anul 2015).

Cele mai mari rate de profit, în anul 2020 s-au înregistrat în domeniile precum intermedierea financiară și asigurări (56,3%), urmate de tranzacțiile imobiliare (52,1%) și activitățile de spectacole (47,4%).

În perioada 2015-2019, sectoare economice precum distribuția apei, salubritate, gestionarea deșeurilor, industria ospitalității precum și alte

activități de servicii înregistrează creșteri exponențiale ale profitului net raportat. Per total, toate sectoarele economice locale înregistrează creșteri. În privința celor trei domenii principale (industrie, comerț și construcții), creșterile sunt mai reduse, excepție făcând construcțiile care cresc cu 177%, în timp ce industria prelucrătoare raportează un profit minimal de aproape 1%.

Evoluția profitului net realizate în Municipiul Curtea de Argeș (2015-2020) (mil. lei)



Ratele de profit, pe sectoare economice ale Municipiului Curtea de Argeș, în anul 2020



O situație specială se înregistrează în perioada 2019-2020, când creșterea economică din 2015-2019 este influențată de situația sanitară de la începutul anului 2020.

Cele mai afectate sectoare ale economiei locale, din punct de vedere al scăderii profitului net, sunt *producția și furnizarea energiei electrice* (-89%), *industria ospitalității* (-68%) precum și *alte activități de servicii* (-66%).

În același timp, cele mai profitabile domenii, din punct de vedere al creșterii profitului sunt *activitățile de spectacole, culturale și recreative* (131%), *distribuția apei, salubritate și gestionarea deșeurilor* (67%) precum și *activitățile de transport și depozitare* (48%).

În privința celor trei domenii principale, perioada 2019-2020 marchează creșteri ale profitului pentru *construcții* (9%), *industrie* (6%) în timp ce *comerțul* înregistrează scăderi ale profitului net (-5%).

Schimbări în profitul net raportat de sectoarele economice ale Municipiului Curtea de Argeș, după profitul net raportat (2015-2019)

Domeniu Economic	%
E - Distribuția apei; salubritate, gestionarea deșeurilor,	1.111,1
I - Hoteluri și restaurante	744,2
S - Alte activități de servicii	678,7
R - Activități de spectacole, culturale și recreative	386,5
Q - Sănătate și asistență socială	220,6
J - Informații și comunicații	204,1
P - Învățământ	191,2
H - Transport și depozitare	186,2
N - Activități de servicii administrative	184,3
F – Construcții	176,5
M - Activități profesionale, științifice și tehnice	166
L - Tranzacții imobiliare	40,1
G - Comerț	37,9
K - Intermedieri financiare și asigurări	11,4
D - Producția și furnizarea de energie electrică și termică, gaze, apă caldă și aer condiționat	1,4
C - Industria prelucrătoare	0,7
A - Agricultură, silvicultură și pescuit	-29,0

Sursa: Ministerul de Finanțe

Schimbări în profitul net raportat de sectoarele economice ale Municipiului Curtea de Argeș, după profitul net raportat (2019-2020)

Domeniu Economic	%
R - Activități de spectacole, culturale și recreative	131
E - Distribuția apei; salubritate, gestionarea deșeurilor	66,8
H - Transport și depozitare	47,6
K - Intermedieri financiare și asigurări	29,1
P - Învățământ	20,4
Q - Sănătate și asistență socială	16,3
F - Construcții	8,7
C - Industria prelucrătoare	5,5
M - Activități profesionale, științifice și tehnice	3,0
J - Informații și comunicații	-5,0
G - Comerț	-5,4
N - Activități de servicii administrative	-6,1
L - Tranzacții imobiliare	-17,9
A - Agricultură, silvicultură și pescuit	-41,5
S - Alte activități de servicii	-65,9
I - Hoteluri și restaurante	-68,1
D - Producția și furnizarea de energie electrică și termică, gaze, apă caldă și aer condiționat	-89,2

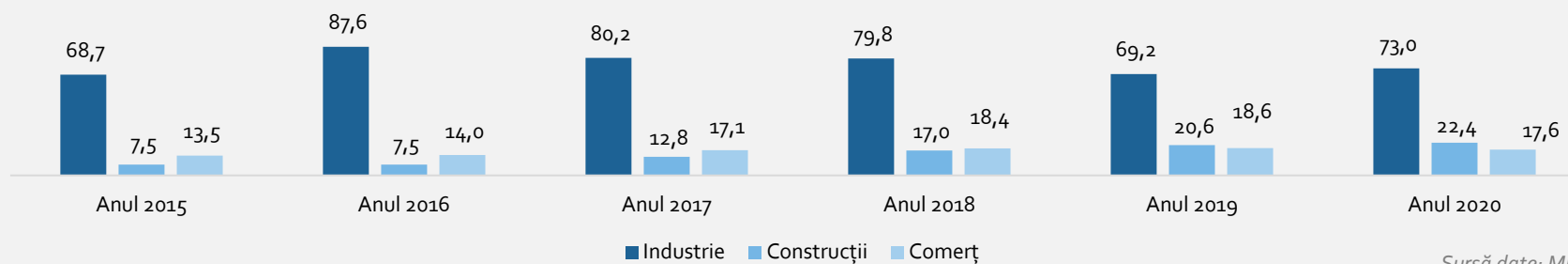
Sursa: Ministerul de Finanțe

Evoluția profitului net (lei), pe domenii de activitate, în Municipiul Curtea de Argeș, în perioada 2015-2020

Domeniu de activitate (CAEN)	2015	2019	2020	% 2015-2019	%2019-2020
Agricultură, silvicultură și pescuit	1.717.714	1.218.741	713.291	-29,0	-41,5
Industria prelucrătoare	68.701.280	69.177.296	72.998.527	0,7	5,5
Producția și furnizarea de energie electrică și termică	428.537	434.620	46.788	1,4	-89,2
Distribuția apei; salubritate, gestionarea deșeurilor	203.985	2.470.460	4.121.924	1111,1	66,8
Construcții	7.450.311	20.600.298	22.383.016	176,5	8,7
Comerț	13.509.677	18.632.979	17.622.872	37,9	-5,4
Transport și depozitare	868.282	2.485.076	3.667.691	186,2	47,6
Hoteluri și restaurante	1.593.932	13.455.388	4.290.811	744,2	-68,1
Informații și comunicații	2.030.308	6.174.997	5.863.672	204,1	-5,0
Intermedieri financiare	3.063.346	3.413.790	4.408.559	11,4	29,1
Tranzacții imobiliare	2.619.767	3.670.168	3.013.320	40,1	-17,9
Activități profesionale, științifice și tehnice	3.097.499	8.239.501	8.489.974	166,0	3,0
Activități de servicii administrative și activități de servicii suport	1.212.056	3.445.323	3.234.849	184,3	-6,1
Administrație publică; asigurări sociale din sistemul public	44.880	57.926	-	29,1	-
Învățământ	82.739	240.953	290.148	191,2	20,4
Sănătate și asistență socială	1.523.924	4.885.775	5.681.396	220,6	16,3
Activități de spectacole, culturale și recreative	120.143	584.463	1.349.989	386,5	131,0
Alte activități de servicii	259.167	2.018.154	687.837	678,7	-65,9
Total	108.527.547	161.205.908	158.864.664	48,5	-1,5
Total EUR	24.415.646	33.972.416	32.842.956	34,5	-3,3

Sursa: Ministerul de finanțe, Calcule proprii

Evoluția profitului net brut (mil. lei) a principalelor sectoare economice a Municipiului Curtea de Argeș (2015-2020)



Evoluția ratei profitului (%), pe domenii de activitate, în Municipiul Curtea de Argeș, în perioada 2015-2020

Domeniu de activitate (CAEN)	2015	2019	2020	% 2015-2019	%2019-2020
Agricultură, silvicultură și pescuit	4,1	2,8	1,9	-31,4	-32,0
Industria prelucrătoare	5,7	4,4	4,2	-22,5	-5,2
Producția și furnizarea de energie electrică și termică	13,6	44,8	5,1	229,0	-88,6
Distribuția apei; salubritate, gestionarea deșeurilor	1,7	11,2	15,8	568,5	40,8
Construcții	8,2	10,3	10,4	25,2	1,0
Comerț	5,2	6,2	5,8	21,0	-7,0
Transport și depozitare	7,6	9,8	14,3	27,6	47,0
Hoteluri și restaurante	6,3	21,9	13,0	247,3	-40,7
Informații și comunicații	18,6	38,5	33,2	106,6	-13,8
Intermedieri financiare	2,6	44,8	56,3	1602,1	25,7
Tranzacții imobiliare	38,5	64,2	52,1	66,7	-18,9
Activități profesionale, științifice și tehnice	21,3	34,5	30,6	61,8	-11,3
Activități de servicii administrative și activități de servicii suport	10,1	22,8	21,2	126,7	-7,0
Administrație publică; asigurări sociale din sistemul public	25,6	38,2		49,1	
Învățământ	8,8	16,7	23,3	89,4	39,4
Sănătate și asistență socială	20,3	27,8	34,2	37,4	23,0
Activități de spectacole, culturale și recreative	12,2	31,0	47,4	153,5	53,0
Alte activități de servicii	7,3	46,8	23,0	539,5	-51,0

Sursa: Ministerul de finanțe, Calcule proprii

NUMĂRUL DE SALARIAȚI

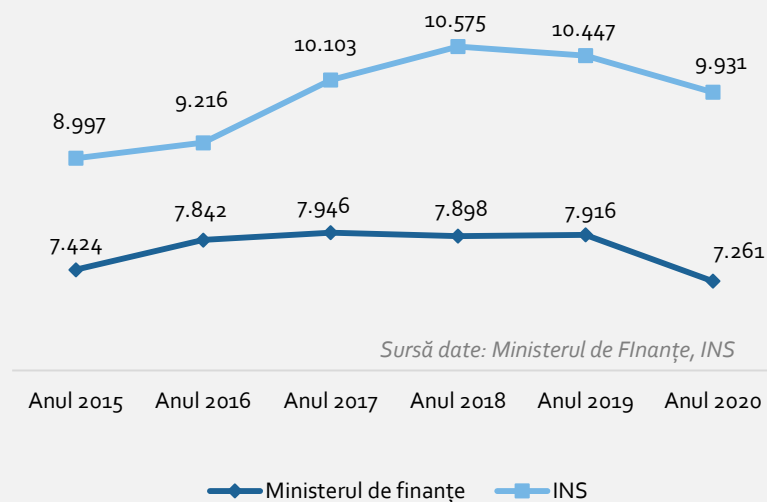
Principalele surse de date referitoare la forța de muncă le-au constituit datele prezentate în bilanțurile disponibile pe site-ul Ministerului Finanțelor Publice precum și datele disponibile pe site-ul Institutului Național de Statistică.

În anul 2020, în economia Municipiului Curtea de Argeș erau implicați 9.931 de angajați, în creștere cu 10,4% față de nivelul înregistrat în anul 2015 (7.424 angajați) și în scădere cu 5% față de nivelul din anul 2019, anterior declanșării pandemiei de COVID-19.

Distribuția salariaților pe sectoare ale economiei, în anul 2020, arată că aproximativ 81% din totalul salariaților sunt implicați în *industrie* (55%), *comerț* (18%) și în *construcții* (8%). Restul de 19% sunt distribuiți în sectoare precum cel al hotelurilor și restaurantelor (4%), agricultură, silvicultură și piscicultură (2%), utilități publice (2%), servicii administrative (2%), activități profesionale (1%), transporturi (2%). Restul sectoarelor economice cumulează aproximativ 4% din salariați.

Dinamica numărului de salariați, pe domenii economice în perioada 2015-2020, arată că activitățile de spectacole, culturale și recreative au cea mai mare creștere procentuală a numărului de salariați. Acest sector crescând cu aproximativ 150%. Este urmat de activitățile de transporturi (40%) și de construcții (38%). În general, majoritatea sectoarelor au creșteri de personal, excepție făcând *intermedierile financiare* și *asigurările* care scad cu 31%, *comerțul* (-28,6%), *agricultura* (-21,6).

Evoluția numărului mediu de angajați în Municipiul Curtea de Argeș (2015-2020)



În anul 2020, afectat de pandemie, la nivel local, numărul de salariați scade cu 5%, cele mai afectate sectoare fiind *activitățile de servicii administrative* (-24%), *intermedierile financiare* (-21,2%), *agricultura* (-18%), *hoteluri și restaurante* (-15%). În același timp sunt sectoare care înregistrează creșteri de personal, cele mai importante fiind *activitățile de spectacole și recreative* (76%), urmate de *activitățile profesionale* (14%) și de *construcții* (13%).

Dinamica numărului de angajați, pe sectoare economice ale Municipiului Curtea de Argeș, în perioada 2015-2020

Domeniu Economic	%
R - Activități de spectacole, culturale și recreative	146,7
H - Transport și depozitare	39,3
F - Construcții	37,8
M - Activități profesionale, științifice și tehnice	36,6
D - Producția și furnizarea de energie electrică și termică, gaze, apă caldă și aer condiționat	25,0
L - Tranzacții imobiliare	20,0
S - Alte activități de servicii	18,4
Q - Sănătate și asistență socială	1,1
I - Hoteluri și restaurante	0,3
J - Informații și comunicații	0
C - Industria prelucrătoare	0,7
N - Activități de servicii administrative	-9,2
P - Învățământ	-16,7
E - Distribuția apei; salubritate, gestionarea deșeurilor	-21,6
A - Agricultură, silvicultură și pescuit	-26,1
G - Comerț	-28,6
K - Intermedieri financiare și asigurări	-31,6


Sursa: Ministerul de Finanțe

Dinamica numărului de angajați, pe sectoare economice ale Municipiului Curtea de Argeș, în perioada 2019-2020

Domeniu Economic	%
R - Activități de spectacole, culturale și recreative	76,2
M - Activități profesionale, științifice și tehnice	14,0
F - Construcții	12,9
D - Producția și furnizarea de energie electrică și termică, gaze, apă caldă și aer condiționat	0
Q - Sănătate și asistență socială	0
P - Învățământ	0
E - Distribuția apei; salubritate, gestionarea deșeurilor	-2,1
H - Transport și depozitare	-3,1
J - Informații și comunicații	-5,0
S - Alte activități de servicii	-8,2
C - Industria prelucrătoare	-10,2
L - Tranzacții imobiliare	-14,3
G - Comerț	-14,8
I - Hoteluri și restaurante	-14,9
A - Agricultură, silvicultură și pescuit	-17,9
K - Intermedieri financiare și asigurări	-21,2
N - Activități de servicii administrative	-24,0

Sursa: Ministerul de Finanțe

Distribuția numărului mediu de angajați pe sectoare ale economiei Municipiului Curtea de Argeș în anul 2020



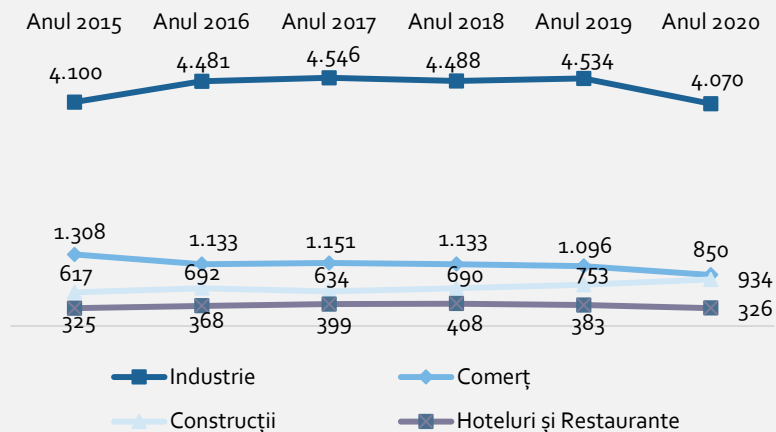
Evoluția numărului MEDIU de angajați, pe domenii de activitate, în Municipiul Curtea de Argeș, în perioada 2015-2020

Domeniu de activitate (CAEN)	2015	2019	2020	% 2015-2019	%2019-2020
Agricultură, silvicultură și pescuit	180	162	133	-10	-17,9
Industria prelucrătoare	4.100	4.534	4.070	10,6	-10,2
Producția și furnizarea de energie electrică și termică	4	5	5	25	0
Distribuția apei; salubritate, gestionarea deșeurilor	176	141	138	-19,9	-2,1
Construcții	617	753	850	22	12,9
Comerț	1.308	1.096	934	-16,2	-14,8
Transport și depozitare	112	161	156	43,8	-3,1
Hoteluri și restaurante	325	383	326	17,8	-14,9
Informații și comunicații	76	80	76	5,3	-5
Intermedieri financiare	38	33	26	-13,2	-21,2
Tranzacții imobiliare	15	21	18	40	-14,3
Activități profesionale, științifice și tehnice	131	157	179	19,8	14
Activități de servicii administrative și activități de servicii suport	174	208	158	19,5	-24
Administrație publică; asigurări sociale din sistemul public	2	2		0	

Învățământ	24	20	20	-16,7	0
Sănătate și asistență socială	89	90	90	1,1	0
Activități de spectacole, culturale și recreative	15	21	37	40	76,2
Alte activități de servicii	38	49	45	28,9	-8,2
Total salariați	7.424	7.916	7.261	6,6	-8,3

Sursa: Ministerul de finanțe, Calcule proprii

Dinamica numărului de angajați ai principalelor sectoare economice ale Municipiului Curtea de Argeș (2015-2020)



Șomaj

La finalul anului 2021, numărul mediu de șomeri înregistrat în Municipiul Curtea de Argeș era de 278¹³, în scădere cu 5,4% față de anul 2020. În evoluția șomajului din Curtea de Argeș se conturează mai multe etape. Prima etapă, 2015-2019 este caracterizată de scăderea cu 52% a numărului mediu de șomeri, de la maximum înregistrat în anul 2015 la minimum anul 2019. Cea de-a doua etapă este caracterizată de impactul pandemiei de COVID-19 care determină o creștere a numărului mediu de șomeri cu 34,2%.

O a treia etapă este cea din intervalul 2020-2021 care marchează o scădere a numărului de șomeri cu 5,4%, dar fiind încă departe de minimum înregistrat în anul 2019.

Evoluția numărului mediu de șomeri în Municipiul Curtea de Argeș în perioada 2015-2021

Zona	2015	2019	2020	2021	% 2015-2019	% 2019-2020	% 2020-2021
Municipiul Curtea de Argeș	457	219	294	278	-52,1	34,2	-5,4
Județul Argeș	14.011	7.772	9.168	8.887	-44,5	18,0	-3,1

Sursa: AJOFM Argeș, INS, Calcule proprii

¹³ AJOFM Argeș

ANALIZA SWOT – ECONOMIE ȘI MEDIU DE AFACERI

PUNCTE TARI

- Diversitate în ceea ce privește domeniile de activitate ale agenților economici din municipiu;
- Activitate industrială semnificativă cu valoare adăugată ridicată;
- Prezența unor companii cu activitate reprezentativă la nivel internațional și național;
- Creșterea numărului de IMM-uri;
- Numărul de companii înființate în perioada 2015-2020 este pe un trend ascendent(50%);
- Scăderea numărului de șomeri;
- Densitate antreprenorială (41,5‰) (companii/1.000 locuitori) superioară mediei județului Argeș (29,2 ‰) și mediei regiunii (22,1 ‰);
- Creșterea cifrei de afaceri cu 36% în intervalul 2015-2020 (de la 1,82 miliarde lei în 2015 la 2,48 miliarde lei în 2020);
- Creșterea profitului net cu 46,8% în intervalul 2015-2020 (de la 108,5 mil. lei în 2015 la 158,9 mil. lei în 2020);
- Valoare ridicată a cifrei medii de afaceri pentru companiile din sectorul industrial (14,5 mil lei, 2020);

PUNCTE SLABE

- Lipsa unei variante ocolitoare;
- Lipsa unei legături între zona industrială nord și sud;
- Lipsa unor parcări destinate transportului greu care deservește operatorii industriali;
- Infrastructura de acces deficitară pentru traficul greu/de marfă;
- Lipsa unui centru logistic integrat;
- Lipsa terenurilor pentru investiții;
- Lipsa unor târguri/expoziții industriale;
- Migrația externă a forței de muncă, calificată și necalificată;
- Lipsa forței de muncă, calificată și necalificată;
- Lipsa unui parc industrial/centru de suport pentru dezvoltarea afacerilor;
- Impact ridicat al pandemiei asupra sectorului ospitalității (scăderea cifrei de afaceri cu 46,2%, a profitului net cu -68,1% și a numărului de angajați -14,9%);
- Scăderi de activitate în domeniul agriculturii și silviculturii în intervalul 2015-2019 (-29% profit net și -10% angajați);

OPORTUNITĂȚI

- Dezvoltarea transportului feroviar intermodal de marfă pentru deservirea operatorilor industriali;
- Oportunități de finanțare prin POR Sud Muntenia;
- Definirea unor clustere economice pentru dezvoltarea sectorului industrial;
- Punerea în valoare a fostelor platforme industriale;
- Digitalizarea IMM-urilor;
- Înființarea unor târguri/expoziții în cadrul cărora companiile își pot prezenta ofertele/produsele;

AMENINȚĂRI

- Variația prețurilor de achiziție pentru materiile prime;
- Creșterea prețurilor energiei;
- Creșterea costurilor legate de creditare;
- Scăderea rezilienței întreprinderilor locale în fața competiției dar și a noilor reguli în materie de eficiență energetică și decarbonizare;
- Sprijin insuficient pentru dezvoltarea IMM-urilor;
- Relocarea activităților industriale către alte locații mai favorabile;

5. INFRASTRUCTURĂ, UTILITĂȚI PUBLICE ȘI MOBILITATE URBANĂ



INFRASTRUCTURA RUTIERĂ

Conform PUG Curtea de Argeș, zona căilor de comunicație rutieră reprezintă 9,1% din suprafața teritoriului intravilan. Rețeaua majoră de transport care tranzitează Municipiul Curtea de Argeș este reprezentată de drumuri naționale, drumuri județene și drumuri de interes local.

Drumuri naționale:

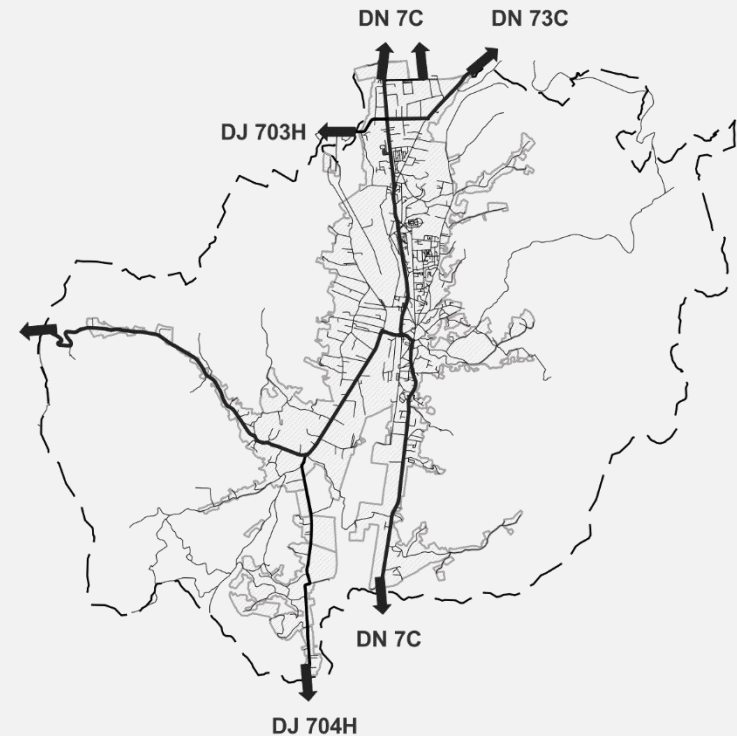
- DN 7C (Pitești (Bascov) – Cârțișoara) cunoscut și sub denumirea de „Transfăgărășan” este un drum național secundar care asigură legătura rutieră între Muntenia și Transilvania. Are o lungime de 151 km, din care 6,1 km (4%) pe teritoriul municipiului Curtea de Argeș. Starea drumului este foarte bună.
- DN 73C este un drum național secundar care leagă orașele Câmpulung – Curtea de Argeș – Râmnicu Vâlcea. Are o lungime de 69,6 km, din care 13,2 km (19%) pe teritoriul municipiului Curtea de Argeș. Starea drumului este nesatisfăcătoare.

Drumuri județene:

- DJ 703H;
- DJ 704H.

Trama stradală

Conform datelor INS, la finalul anului 2020, lungimea cumulată a străzilor orășenești din Curtea de Argeș însumau 101 km, în creștere cu 2% față de anul 2015.



Referitor la gradul de modernizare al străzilor orășenești, în anul 2020, din totalul celor 101 km erau modernizați 96 km, în creștere cu 78% față de nivelul înregistrat în anul 2015 când erau modernizați doar 54 km. Așadar, în anul 2020, în Municipiul Curtea de Argeș gradul de modernizare al străzilor era de 95%, în creștere cu 74% față de anul 2015. Din punct de vedere al gradului de modernizare, municipiul se situează peste gradul de modernizare din județ (92%) cât și peste gradul de modernizare regional (77%).

Menționăm că analiza referitoare la gradul de modernizare a străzilor s-a bazat strict pe datele statistice raportate conform metodologiei INS. Conform INS, sunt considerate străzi modernizate străzile care dispun de îmbrăcămînți din piatră fasonată, asfalt sau beton.

Cu toate acestea, există în continuare străzi care necesită lucrări ample de modernizare. Relevant în acest sens este nivelul limitat de mulțumire al locuitorilor municipiului față de starea infrastructurii rutiere din municipiu.

În ceea ce privește nivelul de calitate al tramei stradale, se observă o diferență semnificativă între străzile aflate în zona centrală (majoritatea aflate într-o stare bună și foarte bună) față de străzile din cartiere și străzile din periurban.

Cele mai congestionate străzi se regăsesc în zona centrală pe Bulevardul Basarabilor, str. 1 Decembrie, str. 1 Mai, str. Victoriei etc. O componentă semnificativă a traficului rutier este reprezentată de traficul greu, care în lipsa unei variante ocolitoare și a unor legături între zonele industriale nord și sud, sunt nevoite să traverseze municipiul cu implicații directe asupra nivelului de congestie a traficului precum și a disponibilității locurilor de parcare.

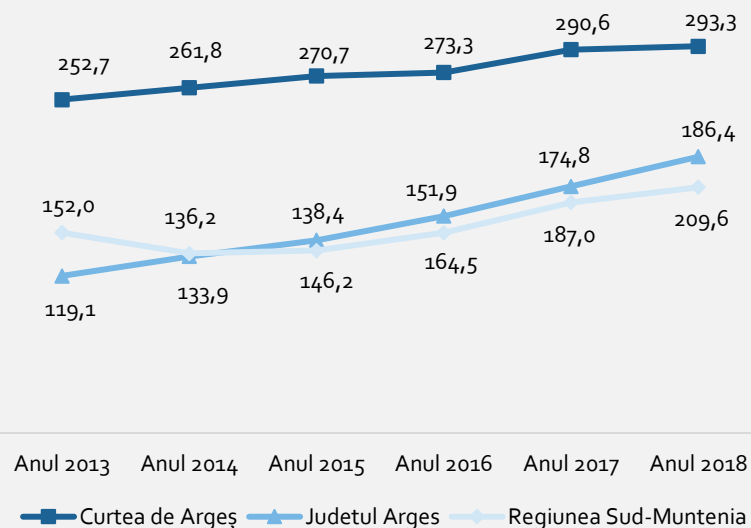
O problemă identificată în cadrul consultărilor este reprezentată de dificultatea companiilor situate pe platformele industriale de a realiza operațiunile logistice în lipsa unor spații de parcare dedicate autovehiculelor de transport marfă

În privința densității rețelei de drumuri, în anul 2020, în municipiu se înregistra o valoare de 6,3 km/km² în creștere ușoară față de anul 2015. Comparativ, densitatea drumurilor din municipiu este sub

media județului Argeș (6,9 km/km²) cât și sub media regiunii (6,4 km/km²).

În privința indicelui de motorizare (număr de vehicule la 1.000 locuitori), Municipiul Curtea de Argeș. În anul 2018, în municipiu indicele de motorizare înregistra o valoare de 293 vehicule/1.000 locuitori, în creștere cu 16% față de anul 2013. Comparativ cu celelalte zone, în municipiu se înregistrează valori superioare atât la nivelul județului Argeș (186 autoturisme/1.000 locuitori) cât și la nivel regional (209,6 autoturisme/1.000 locuitori).

Evoluția indicelui de motorizare (‰)



Lungimea străzilor orășenești (km) în perioada 2015-2020

Zona	2015	2016	2017	2018	2019	2020	% 2015-2020
Curtea de Argeș	99	99	99	101	101	101	2,0
Județul Argeș	687	687	687	719	720	720	4,8
Regiunea Sud-Muntenia	3.933	3.911	3.903	3.953	3.950	3.951	0,5

Sursa: INS

Lungimea străzilor modernizate (km) în perioada 2015-2020

Zona	2015	2016	2017	2018	2019	2020	% 2015-2020
Curtea de Argeș	54	88	95	96	96	96	77,8
Județul Argeș	593	630	642	658	658	667	12,5
Regiunea Sud-Muntenia	2.804	2.873	2.919	2.928	2.985	3.047	8,7

Sursa: INS

Densitatea străzilor orășenești (km/km²) în perioada 2015-2020

Zona	2015	2016	2017	2018	2019	2020	% 2015-2020
Curtea de Argeș	6,2	6,2	6,2	6,2	6,3	6,3	1,9
Județul Argeș	6,5	6,5	6,5	6,8	6,8	6,9	5,1
Regiunea Sud-Muntenia	6,5	6,5	6,5	6,4	6,4	6,4	-2

Sursa: INS

Gradul de modernizare al străzilor (%) în perioada 2015-2020

Zona	2015	2016	2017	2018	2019	2020	% 2015-2020
Curtea de Argeș	54,5	88,9	96	95	95	95	74,3
Județul Argeș	86,3	91,7	93,4	91,5	91,4	92,6	7,3
Regiunea Sud-Muntenia	71,3	73,5	74,8	74,1	75,6	77,1	8,2

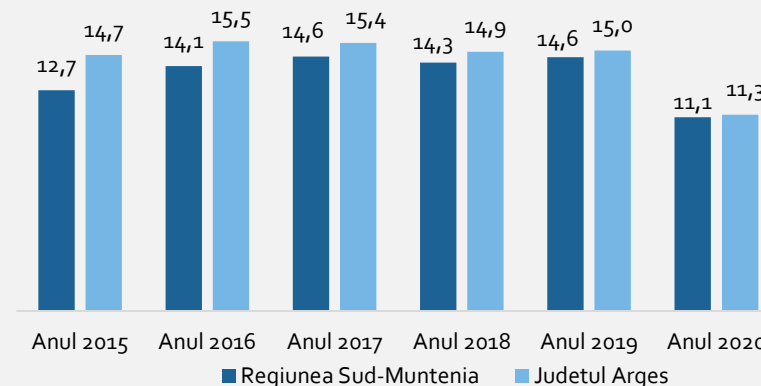
Sursa: INS

SIGURANȚA ÎN TRAFIC

În anul 2020, la nivelul județului Argeș au fost înregistrate un număr de 713 accidente rutiere cu vătămări corporale, în scădere cu 25,3% față de nivelul înregistrat în anul 2015. Scăderi ale numărului de accidente rutiere se înregistrează și la nivel regional, în aceeași perioadă, scăderea fiind de 15,3%.

O situație similară se înregistrează și în cazul numărului de persoane accidentate. În cazul județului Argeș, în perioada 2015-2020, numărul de persoane accidentate scade cu aproximativ 28%, în timp ce la nivelul regiunii numărul de persoane accidentate scade cu 17%. În schimb, în privința numărului de accidente rezultat cu decese se observă o creștere atât la nivel județean (2,2%) cât și la nivelul regional (10%).

Accidente rutiere cu vătămări corporale la 10.000 locuitori (2015-2020)



Sursă date: INS

Numărul de accidente rutiere, cu vătămări corporale, în perioada 2015-2020

Zona	2015	2016	2017	2018	2019	2020	% 2015-2020
Regiunea Sud-Muntenia	4.159,0	4.587,0	4.739,0	4.590,0	4.653,0	3.522,0	-18,6
Județul Argeș	954,0	1001,0	991,0	953,0	952,0	713,0	-28,8

Sursa: INS

Accidente rutiere cu persoane accidentate (la 10.000 locuitori), în perioada 2015-2020

Zona	2015	2016	2017	2018	2019	2020	% 2015-2020
Regiunea Sud-Muntenia	12,7	14,1	14,6	14,3	14,6	11,1	-12,2
Județul Argeș	14,7	15,5	15,4	14,9	15,0	11,3	-23,2

Sursa: INS

Accidente rutiere cu persoane decedate (la 10.000 locuitori), în perioada 2015-2020

Zona	2015	2016	2017	2018	2019	2020	% 2015-2020
Regiunea Sud-Muntenia	0,8	0,9	0,9	0,9	1,0	0,9	14
Județul Argeș	0,7	0,8	0,7	0,7	0,8	0,7	5

Sursa: INS

TRANSPORT FERROVIAR

Municipiul Curtea de Argeș este tranzitat de CF 906 Pitești-Curtea de Argeș. Linia regală Pitești-Curtea de Argeș este inaugurată în 27 noiembrie 1898. În aceeași zi este inaugurată și superba gară, clădire care a rămas în aceeași formă încă de la inaugurarea ei. Gara se află într-o stare avansată de degradare ca urmare a întreținerii defectuoase. Gara a fost realizată de arhitectul italian Giulio Magini, care a proiectat și gara din Comănești, județul Bacău. Gările de pe linia regală sunt opera lui Elie Radu.

Conform Mersului Trenurilor¹⁴, în intervalul orar 00:00 - 23:59, în stația CF Curtea de Argeș sunt programate 3 perechi de trenuri cu rang Regio, operate de CFR Călători. Trenurile circulă pe relația Curtea de Argeș – Pitești Nord, după următorul program:

- plecări: 6:55, 12:40, 16:00;
- sosiri: 10:55, 14:46, 21:15.

Trenuri de marfă care au tranzitat gara Curtea de Argeș (nr.)

2015	2016	2017	2018	2019
4	18	22	11	4

Sursa: Politica Urbană

Traficul trenurilor de marfă este redus, variind de la 4 trenuri în anul 2015, atingând maximul în 2017 pentru ca mai apoi să scadă la 4 trenuri de marfă în 2019.

TRANSPORTUL ÎN COMUN

Transportul local

Conform PMUD Curtea de Argeș, serviciul de transport public local de călători prin curse regulate este delegat către Asociația Translocal Curtea de Argeș.

Traseele de transport public se suprapun, în general, peste principalele artere de circulație din municipiu. Rețeaua de transport cuprinde 4 trasee, având o lungime totală (dus-întors) de 156,2 km.

Schema de organizare a transportului public local de persoane din municipiul Curtea de Argeș este prezentată în tabelul de mai jos.,

Traseele liniilor de transport public

Nr. Linie	Traseu	km
1 Dr. Oetker – Peco Valea Sasului	Dr. Oetker – Electro – Cămin Electro – Kaufland – Ivancea – Parc ANL – Stadion – Făgăraș – Piață – Complex – Vlaicu Vodă – Confecții – Anghelști – Abator – Valea Sasului – Peco Valea Sasului	17,4
2 Electro – Marina	Electro (IPEE – ATIA) – Cămin Electro – Kaufland – Ivancea – Parc ANL – Stadion – Marina (Davidești) – Făgăraș – Piață – Vlaicu Vodă – Confecții – Anghelști –	16,4

¹⁴ infofer.ro

Peco Valea Sasului	Abator – Valea Sasului – Peco Valea Sasului	
3 Electro – Metalurgie – Şipot	Electro (IPEE – ATIA) – Cămin Electro – Kaufland – Ivancea – Parc ANL – Stadion – Marina (Davideşti) – Făgăraş – Târg – Şcoala Auto – Porţelan – IF II – Capu Dealului – Cămin – Tarniţa – Şipot	20,3
4 Electro – Cuza -Vodă – Noapteş Pod	Electro (IPEE – ATIA) – Cămin Electro – Kaufland – Ivancea – Parc ANL – Stadion – Făgăraş – Târg – Şcoala Auto – Porţelan – IF II – Capu Dealului – Rezervele Statului – Str. Cireş – Noapteş (pod)	19,8

Sursa: PMUD Curtea de Argeş

În privința stațiilor de transport, din punct de vedere al amenajărilor, se regăsesc atât stații amenajate cu adăposturi pentru călători, cât și stații neamenajate semnalizate doar prin indicatoare, fără să existe informații cu privire la traseele care utilizează stația respectivă sau la programul de transport. Adesea, se întâlnesc situații în care lipsa elementelor de infrastructură specifică determină apariția unor

TRANSPORT ALTERNATIV

În Municipiul Curtea de Argeş nu există mijloace și infrastructură de transport alternativ. Cu toate acestea, Primăria Municipiului Curtea de Argeş are în implementare un proiect, finanțat prin Programul Operațional Regional 2014-2020, care are ca scop dezvoltarea mobilității urbane durabile în municipiu.

Prin intermediul acestui proiect se vor dezvolta:

- Infrastructura velo (construirea a 4,061 km piste pentru biciclete, înființarea a 4 puncte de închiriere a bicicletelor

situații de conflict între călătorii care urcă/coboară și autovehiculele parcate/în trafic, precum și de autovehiculele care sunt parcate în apropierea stațiilor.

Prin intermediul proiectului „Dezvoltarea transportului public în municipiul Curtea de Argeş” se are în vedere modernizarea transportului public de călători și reducerea emisiilor de gaze cu efect de seră. Intervențiile vor urmări reabilitarea a două tronsoane rutiere, amenajarea stațiilor de transport, construcția unei autobaze. De asemenea, vor fi achiziționate 14 autobuze electrice, un număr de stații de încărcare electrică precum și un sistem de management inteligent al traficului și un sistem de e-ticketing. Proiectul este finanțat prin POR, Axa prioritară 3.

Transportul județean de persoane prin curse regulate

Conform Programului Județean de Transport, din și spre Municipiul Curtea de Argeş pornesc un număr de 29 de trasee către localitățile învecinate.

precum și 15 locații pentru parcuri pe termen scurt în apropierea punctelor de interes);

- Infrastructura de alimentare a autovehiculelor electrice prin amenajarea a 7 puncte de încărcare;
- Reabilitarea și modernizarea trotuarelor, inclusiv a persoanelor cu mobilitate redusă, semnalizarea și reamenajarea trecerilor de pietoni precum și dotarea cu 9 aparate pentru taxarea autovehiculelor.

ACCESIBILITATE AERIANĂ

Municipiul dispune de posibilități de conexiuni aeriene având în vedere că pe o rază de 160 km sunt amplasate două aeroporturi

internaționale (București Otopeni - 162 km și Aeroportul Internațional Craiova – 148 km).

ALIMENTARE CU APĂ

În Municipiul Curtea de Argeș alimentarea cu apă se realizează în sistem centralizat. Zona de alimentare cu apă Curtea de Argeș include localitățile Curtea de Argeș, Băiculești, Albeștii de Argeș. Conform informațiilor existente în Master Planul de Apă-Canal, sistemul de alimentare cu apă cuprinde elemente care există încă din anul 1938, cuprinzând elemente precum surse de apă, rețeaua de distribuție, elemente de tratare, înmagazinare, pompare, distribuție și contorizare. Gradul de deservire al sistemului de alimentare cu apă este de 95%. Capacitatea de producere a apei potabile a rămas constantă în perioada 2015-2020, aceasta fiind de 30,2 mii m³/zi.

Sursele de alimentare cu apă a Municipiului Curtea de Argeș:

- Captarea Oești (1982) asigură un debit zilnic maxim de 250 l/s, fiind amplasată în canalul de fugă al CHE Căpățâneni;
- Captarea Cerbureni (1970) poate asigura un debit zilnic maxim de 150 l/s. Această captarea este în prezent nefuncțională din cauza colmatării.

Tratarea apei din sursa Oești se realizează în Stația de tratare Cerbureni (1973), stația fiind situată pe malul stâng al râului Argeș, în aval de acumularea Cerbureni. Stația de tratare este depășită din punct de vedere fizic și moral generând consumuri semnificative de energie.

Înmagazinarea apei se realizează în trei rezervoare, având o capacitate de înmagazinare de 8.700 m³, având ca scop principal asigurarea compensării orare a debitului, a rezervei de incendiu și a rezervei de avarie. Sistemul de alimentare cu apă este dotat cu două stații de repompare pentru zonele înalte (Groape, Valea Sasului).

La nivelul anului 2020, lungimea totală a rețelei simple de alimentare cu apă existentă în Municipiului Curtea de Argeș era de 176,7 km, în creștere cu 11,2% față de anul 2010. Începând cu anul 2013, rețeaua de alimentare cu apă nu a mai fost extinsă. Din punct de vedere al materialelor din care sunt constituite conductele predomină conductele din oțel, fontă, pehd și azbociment.

Lungimea rețelelor de alimentare cu apă, raportată la lungimea străzilor, în municipiul Curtea de Argeș

Zona	2015	2016	2017	2018	2019	2020	% 2015-2020
Curtea de Argeș	176,7	176,7	176,7	176,7	176,7	176,7	0
Județul Argeș (urban)	844,3	842,1	857,4	851,8	851,9	852	0,9
Județul Argeș	3.595,7	3.811,1	3.906,3	4.045,6	4.097,5	4.121,7	14,6
Regiunea Sud-Muntenia	12751,7	13261,3	13697,9	14052,3	14694,6	14955,4	13,9

Sursa: INS

Densitatea rețelelor de alimentare cu apă (km/km²), în intervalul 2015-2020

Zona	2015	2016	2017	2018	2019	2020	% 2015-2020
Curtea de Argeș	11,0	11,0	11,0	11,0	11,0	11,0	0
Județul Argeș (urban)	8,0	8,0	8,1	8,0	8,0	8,1	1,2
Regiunea Sud-Muntenia (urban)	6,2	6,4	6,4	6,3	6,4	6,4	3,1

Sursa: INS

Volumul de apă potabilă de uz casnic distribuită consumatorilor (mii m³), în intervalul 2015-2020

Zona	2015	2016	2017	2018	2019	2020	% 2015-2020
Curtea de Argeș	739	749	754	774	384	990	11,2
Județul Argeș (urban)	10.622	10.387	10.536	10.496	10.245	11.036	-5,4
Regiunea Sud-Muntenia (urban)	41.149	39.906	39.859	40.966	40.950	42.978	-7,8

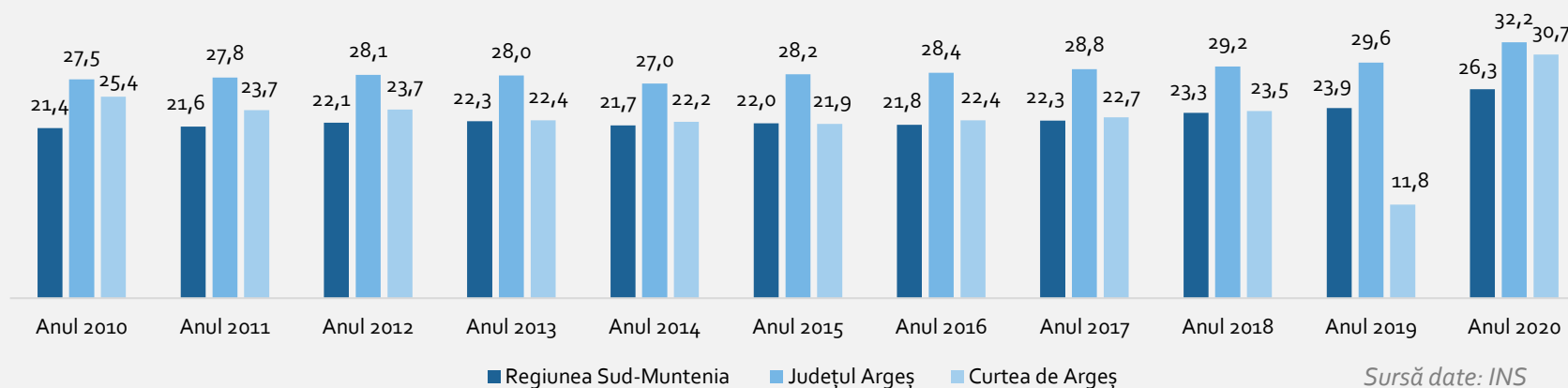
Sursa: INS

Consumul de apă anual (m³/locuitor), în intervalul 2015-2020

Zona	2015	2016	2017	2018	2019	2020	% 2015-2020
Curtea de Argeș	21,9	22,4	22,7	23,5	11,8	30,7	39,8
Județul Argeș (urban)	33,4	32,8	33,4	33,4	32,8	35,6	6,7
Regiunea Sud-Muntenia (urban)	29,2	28,5	28,7	29,7	29,9	31,7	8,6

Sursa: INS

Evoluția consumului anual de apă (mc/persoană) în intervalul 2010-2020



CANALIZARE

Infrastructura de canalizare a Municipiului Curtea de Argeș cuprinde sistemul de colectare și tratare a apelor menajere uzate precum și cea de depozitare a nămolurilor active. Conform informațiilor existente în Master Planul de Apă-Canal al județului Argeș, rețeaua de canalizare a municipiului este realizată în sistem divizor: o rețea destinată colectării apelor menajere și tehnologice uzate și o rețea destinată apelor pluviale, cu deversare în râul Argeș.

Stația de epurare a fost construită în anul 1970 în mai multe etape. Ea este localizată pe malul stâng al râului Argeș. Stația de epurare este mecano-biologică și dispune de trei linii tehnologice. Conform Master Planului, stația de epurare necesită o reabilitare completă a

treptei mecanice și a celei biologice, precum și o linie nouă de concentrare-deshidratare a nămolurilor active.

Sistemul de epurare cuprinde aproximativ 9.200 de racorduri, ceea ce reprezintă un grad de conectare de aproximativ 90%.

Conform INS, la nivelul anului 2020 lungimea rețelei simple de canalizare a Municipiului Curtea de Argeș însuma o lungime de 74,7 km, această valoare rămânând constantă pe toată durata intervalului analizat.

Lungimea rețelei simple de canalizare, în municipiul Curtea de Argeș

Zona	2015	2016	2017	2018	2019	2020	% 2015-2020
Curtea de Argeș	74,7	74,7	74,7	74,7	74,7	74,7	0,0
Județul Argeș (urban)	539	494,3	494,7	505,1	505,2	543,6	0,9
Regiunea Sud-Muntenia (urban)	2.324	2.535	2.553	2.686	2.755	2.865	23,3

Sursa: INS

Densitatea rețelei de canalizare (km/km²), în municipiul Curtea de Argeș

Zona	2015	2016	2017	2018	2019	2020	% 2015-2020
Curtea de Argeș	4,7	4,7	4,7	4,7	4,7	4,7	0,0
Județul Argeș (urban)	5,1	4,7	4,7	4,8	4,8	5,2	1,1
Regiunea Sud-Muntenia (urban)	3,9	4,2	4,2	4,4	4,5	4,6	20,3

Sursa: INS

GAZE NATURALE

Conform datelor disponibile, rețeaua de distribuție a gazelor naturale din Municipiul Curtea de Argeș a fost dezvoltată înainte de anul 1990. Lungimea totală a rețelei de distribuție a gazelor naturale în Municipiul Curtea de Argeș însuma la sfârșitul anului 2020 o lungime de 95,6 km, în scădere cu aproximativ 1% față de anul 2015, când rețeaua de distribuție însuma o lungime de 96,1 km.

Indicatorul privind densitatea rețelei de distribuție a gazelor naturale (km/km²) înregistrat în anul 2020, în Municipiul Curtea de Argeș (6 km/km²) plasează municipiul peste valorile densității înregistrate în mediul urban al județului Argeș (5,8 km/km²) cât și peste densitatea rețelei urbane de distribuție a gazelor naturale în regiunea Sud

Muntenia (5,6 km/km²). În schimb, în perioada 2015-2020, rețeaua de distribuție a municipiului nu a mai cunoscut evoluții, rămânând la nivelul din 2015.

În perioada 2015-2020, se înregistrează creșteri ale consumului de gaze naturale de peste 10% atât la nivel local cât și județean și regional. În Municipiul Curtea de Argeș în anul 2020 au fost distribuit un volum de 14,6 mii m³, în creștere cu 13,1% față de anul 2015.

La nivel regional, creșterea consumului de gaze naturale, în perioada 2015-2020, a fost de 17% față de cele 10,2% în cazul consumului județului Argeș.

Lungimea rețelei de distribuție a gazelor naturale (km), în municipiul Curtea de Argeș

Zona	2015	2016	2017	2018	2019	2020	% 2015-2020
Curtea de Argeș	96,1	95,3	95,4	94,7	95,4	95,6	-0,5
Județul Argeș	553,3	560,3	565,1	569	580,4	609,6	10,2
Regiunea Sud-Muntenia	3.164,4	3.216,4	3.232,6	3.294,8	3.339,9	3.435,6	8,6

Sursa: INS

Densitatea rețelei de distribuție a gazelor naturale (km/km²), în municipiul Curtea de Argeș

Zona	2015	2016	2017	2018	2019	2020	% 2015-2020
Curtea de Argeș	6,0	6,0	6,0	5,9	6,0	6,0	0,0
Județul Argeș	5,3	5,3	5,4	5,4	5,5	5,8	10,5
Regiunea Sud-Muntenia	5,2	5,3	5,4	5,3	5,4	5,6	5,9

Sursa: INS

În privința consumului de gaze pentru uz casnic, raportat pe cap de locuitor, în Municipiul Curtea de Argeș în anul 2020 se înregistrează un consum mediu de 316 m³/locuitor, în creștere cu 36% față de anul 2015. Comparativ, în județul Argeș consumul mediu în anul 2020 era de 185 m³/locuitor, în creștere cu 44% față de nivelul înregistrat în

anul 2015. La nivel regional, valorile consumului sunt mai reduse, în anul 2020, consumul mediu de gaze naturale avea o valoare de 160 m³/locuitor. Așadar, Municipiul Curtea de Argeș înregistrează un consum mediu de gaze naturale superior atât mediei județene cât și regionale.

Volumul de gaze naturale distribuite în municipiul Curtea de Argeș (mii m³)

Zona	2015	2016	2017	2018	2019	2020	% 2015-2020
Curtea de Argeș	12,5	13,2	14,5	14,5	14,9	14,6	13,1
Județul Argeș	200,4	205,8	217,1	219,1	220,3	221,0	10,2
Regiunea Sud-Muntenia	827,8	832,5	901,9	935,1	959,4	936,2	17

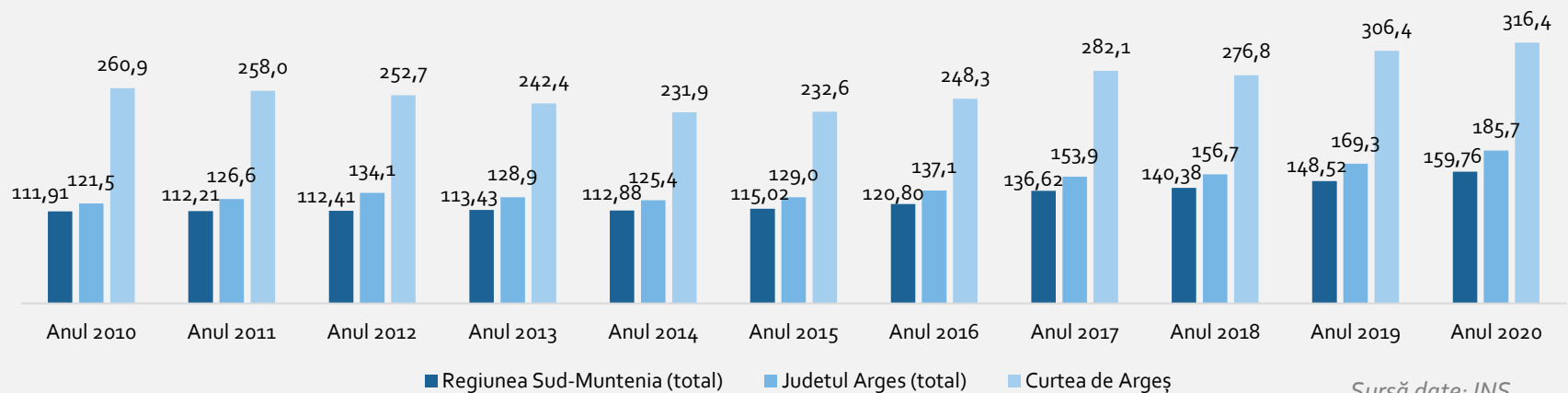
Sursa: INS

Volumul de gaze naturale distribuite, pentru UZ CASNIC în municipiul Curtea de Argeș (m³/capita)

Zona	2015	2016	2017	2018	2019	2020	% 2015-2020
Curtea de Argeș	232,6	248,3	282,1	276,8	306,4	316,4	36
Județul Argeș (urban)	129,0	137,1	153,9	156,7	169,3	185,7	44
Regiunea Sud-Muntenia (urban)	115,02	120,80	136,62	140,38	148,52	159,76	38,9

Sursa: INS

Evoluția consumului mediu anual de gaze naturale (mc/locuitor) în perioada 2010-2020



REȚEAUA DE ALIMENTARE CU ENERGIE ELECTRICĂ ȘI ILUMINAT PUBLIC

Alimentarea cu energie electrică a municipiului Curtea de Argeș este realizată prin Sistemul Energetic Național de către compania CEZ ROMÂNIA.

Iluminatul public este asigurat de aproximativ 2.496 corpuri de iluminat, din care 2.490 corpuri de iluminat cu surse cu descărcări în vapori de sodiu la înaltă presiune și 6 corpuri de iluminat cu surse LED. Proprietarii infrastructurii de iluminat sunt reprezentați de Municipiul Curtea de Argeș respectiv de operatorul local de distribuție a energiei electrice, CEZ ROMÂNIA.

Sistemul de iluminat public este alimentat la tensiunea de 0,4 kV prin intermediul rețelelor electrice aeriene și subterane. Sistemul de iluminat public are o vechime de aproximativ 30-40 ani fiind

identificate o serie de deficiențe care constau, în principal, în vechimea stâlpilor și a rețelelor, tehnologie depășită a corpurilor de iluminat, nivelul necorespunzător al iluminării cu efecte asupra accidentelor rutiere, întreruperi frecvente ale iluminatului, ineficiență energetică, costuri ridicate ale facturilor precum și o gestiune greoaie a sistemului.

Prin intermediul proiectului „Eficiența energetică prin implementarea sistemului de gestionare inteligentă a iluminatului public în Municipiul Curtea de Argeș” se dorește extinderea sistemului de iluminat public cu 2,2 km, dotarea cu aparate de iluminat de tip LED, precum și instalarea unui sistem inteligent de management prin telegestiune.

REȚEAUA DE TELECOMUNICAȚII ȘI TELEFONIE

Municipiul Curtea de Argeș este bine conectat la infrastructura de telecomunicații și telefonie, dispunând de conexiuni de mare viteză.

Datele privind evoluția numărului de abonamente la internet, în Municipiul Curtea de Argeș, prin rețea fixă, arată o creștere cu aproape 60% în perioada 2012-2018. Această valoare plasează municipiul peste creșterile procentuale înregistrate, în aceeași perioadă, în județul Argeș (39%), respectiv în regiunea Sud-Muntenia (44,7%).

Odată cu creșterea numărului de conexiuni la internet, se observă și o creștere a gradului de penetrare a internetului. În cazul

municipiului, în perioada 2012-2018, gradul de penetrare crește de la 84% în anul 2012 la 93% în anul 2018. Comparativ, municipiul Curtea de Argeș, înregistrează valori ale accesibilității internetului peste media județului Argeș (74,4%) cât și față de media regională (68%).

Evoluția numărului de abonamente la internet prin rețea fixă (≥30Mbps) (mii abonamente)

Zonă	2012	2018	% 2012-2018
Curtea de Argeș	4,2	6,7	59,5
Județul Argeș	53,9	75,1	39,3
Sud Muntenia	1.327,2	1.921	44,7

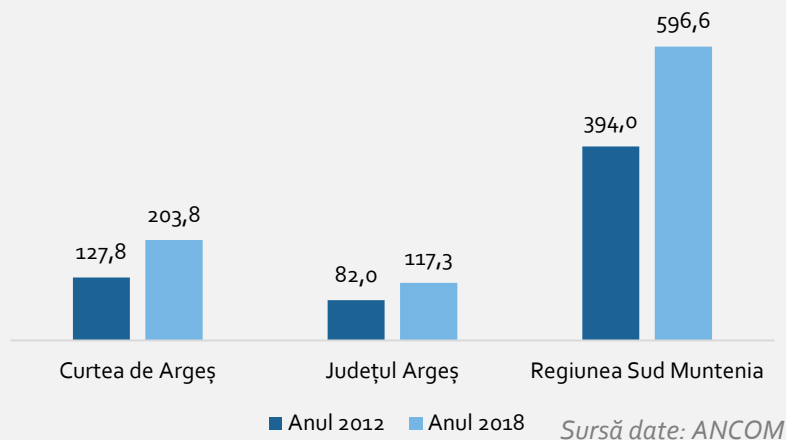
Sursa: Politica Urbană, ANCOM

Ponderele conexiunilor (%) la internet prin rețea fixă (≥30Mbps)

Zonă	2012	2018	% 2012-2018
Curtea de Argeș	84	93	10,7
Județul Argeș	59,2	74,4	25,7
Sud Muntenia	39,2	68,03	73,5

Sursa: Politica Urbană, ANCOM

Evoluția numărului de conexiuni la internet la 1.000 locuitori în perioada 2012-2018



Indicatorul privind accesibilitatea conexiunilor la internet, realizat prin raportarea la mia de locuitori arată o creștere a accesibilității. În Municipiul Curtea de Argeș, în anul 2018 erau 204 conexiuni la mii de locuitori, peste valoarea județului Argeș (117 conexiuni/1.000 locuitori) însă în urma regiunii Sud-Muntenia (597 conexiuni/1.000 locuitori).

Evoluția numărului de linii telefonice (mii linii) de telefonie fixă

Zonă	2009	2011	% 2009-2011
Curtea de Argeș	7,3	6,1	-16,4
Județul Argeș	108,3	80,5	-25,7
Sud Muntenia	2.389,6	2.036,1	-14,8

Sursa: Politica Urbană, RPL 2011

Odată cu creșterea accesibilității la internet și dezvoltarea telefoniei mobile se observă o scădere a numărului de linii telefonice active. În perioada 2009-2011, în municipiu, numărul de linii telefonice a scăzut cu 16%. Scăderi mai importante se înregistrează la nivelul județean, acolo unde numărul de linii telefonice se reduce cu 26%.

În privința conectivității mobile de tip 4G, în perioada 2014-2019 numărul de operatori care oferă astfel de servicii în zona Municipiului Curtea de Argeș crește de la 1 în anul 2014 la 4 în 2019.

Operatori de telefonie mobilă în sistem LTE

Zonă	2014	2019	% 2013-2019
Curtea de Argeș	1	4	300

Sursa: Politica Urbană, ANCOM

MANAGEMENTUL DEȘEURILOR

Conform informațiilor prezentate în PJGD, sistemul de colectare a deșeurilor din Municipiul Curtea de Argeș este următorul:

- **Deșeurile reziduale:** sistemul din poartă în poartă, în puștele de 120 l (zonele de case) și puștele de colectare dotate cu containere de 1,1 m³ în zona locuințelor colective;
- **Deșeurile reciclabile:** 2 fracții (hârtie/carton, plastic/metal), 3 fracții (hârtie/carton, plastic/metal/sticlă) din poartă în poartă (zonele de case) și puștele de colectare dotate cu containere de 1,1 m³ în zona locuințelor colective;
- **Biodeșeurile** sunt colectate în zona blocurilor în puștele de colectare dotate cu containere de 1,1 m³ iar în zonele de case este prevăzută compostarea individuală sau se colectează separat.

La nivelul municipiului, serviciul de salubritate este prestat de FINANCIAR URBAN SRL. Municipiul Curtea de Argeș este membru în ADI SERVSAL, asociație care se ocupă cu implementarea sistemului integrat de management al deșeurilor din județul Argeș.

Colectarea deșeurilor din grădini parcuri publice și cele din piețele Municipiului Curtea de Argeș se realizează de Serviciul Public de Gospodărire Comunală Curtea de Argeș.

În zona Municipiului Curtea de Argeș se află o Stație de Transfer, construită prin POS Mediu, care poate procesa anual o cantitate de aproximativ 17 mii tone. Stația de transfer cuprinde o platformă de compostare (S=2.277 m² destinată deșeurilor verzi), un puștel verde de colectare și două prese de balotat, cu o capacitate de 6 respectiv

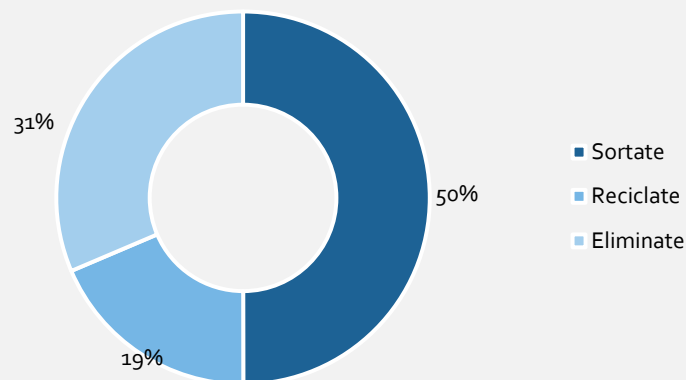
12 tone. Stația de transfer este dotată cu rezervoare în care se colectează levigatul.

Cantități de deșuri (tone/an) colectate și sortate/selectate și tratate mecanic în anul 2019 în cadrul Stației de Tratere

Sortate	Reciclate	Valorificate	Eliminate
14,873	246	48	14.578

Sursa: PJGD Argeș 2021-2025

Ponderea deșeurilor sortate și tratate mecanic în Stația de Transfer Curtea de Argeș (2019)



Sursă date: PJGD

Municipiul Curtea de Argeș a generat în anul 2018 o cantitate de 7,1 mii tone de deșuri, din care 6 mii de tone au reprezentat deșeurile menajere. Raportând cantitățile de deșuri la numărul locuitori, municipiul Curtea de Argeș înregistrează valori apropiate de media județului Argeș și regiunii.

Cantități de deșuri generate în anul 2019 (mii tone/an)

Zonă	urbane	menajere	deșuri/capita
Curtea de Argeș	7,1	6,0	0,4
Județul Argeș	331,3	285	0,47
Sud Muntenia	2.204	1891	0,48

Sursa: PJGD Argeș 2021-2025

Cantități de deșuri municipale tratate biologic în anul 2019 (mii tone/an)

deșeu	tone/an
Intrate	2.367
Deșuri tratate rezultate	2.265
Deșuri valorificate	2.265
Compost	0
Reziduuri	40

Sursa: PJGD Argeș 2021-2025

Raportul dintre cantitățile de deșuri urbane și cele menajere, arată că în Municipiul Curtea de Argeș valoarea raportului înregistrează valori sub mediile județene și regionale.

Raport deșuri menajere/urbane

Zonă	%
Curtea de Argeș	0,85
Județul Argeș	0,86
Sud Muntenia	0,86

Sursa: PJGD Argeș 2021-2025

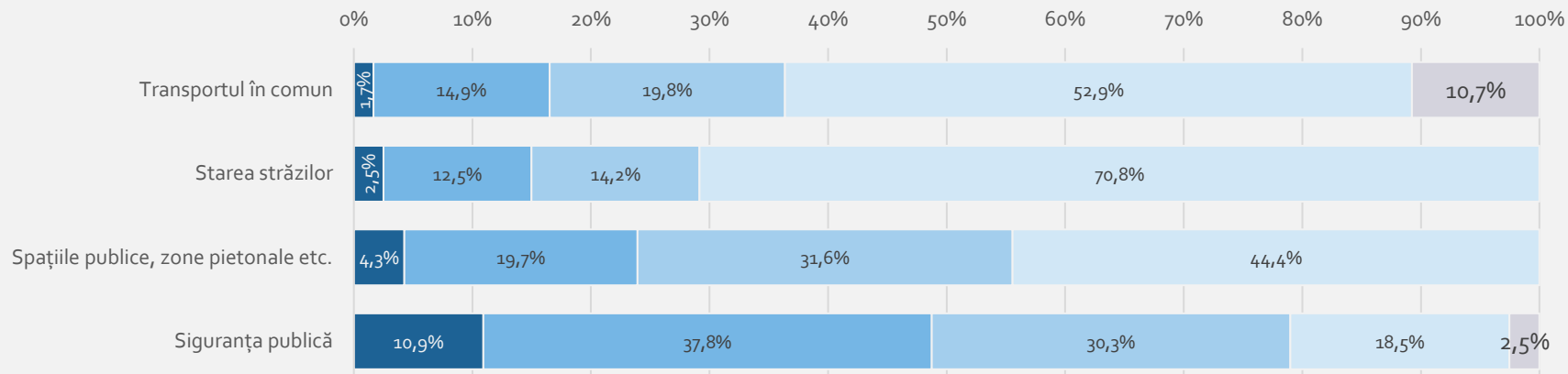
În județul Argeș începând cu anul 2010 este autorizat un singur depozit conform de deșuri municipale, acesta regăsindu-se în apropierea localității Albota, la SV de Pitești. Depozitul se întinde pe

o suprafață de 30,6 ha și o capacitate de 3,9 milioane m³. La sfârșitul anului 2016 prin proiectul „Managementul Integrat al Deșeurilor Solide din Județul Argeș – Etapa a II-a”, se extinde capacitatea depozitului cu încă 1,1 milioane m³.

Conform PJGD nivelul de taxare al serviciului de salubritate aferent Municipiului Curtea de Argeș are o valoare de 6,92 lei/persoană/lună.

OPINIA POPULAȚIEI: Procesul de consultare a populației cuprinde și gradul de mulțumire față de principalele aspecte ce țin de infrastructura publică locală, transportul public, spațiile publice existente, sau chiar ce țin de siguranța populației de la nivelul municipiului Curtea de Argeș.

Gradul de mulțumire cu privire la anumite aspecte de dezvoltare urbană (infrastructură, spații publice, siguranță publică)



Sursă: Sondaj consultare populație (martie - aprilie 2022)

■ Foarte mulțumit/ă ■ Mai degrabă mulțumit/ă ■ Mai degrabă nemulțumit/ă ■ Deloc mulțumit ■ Nu știu/Nu răspund

Cu privire la **transportul în comun**, peste 70% dintre respondenți au declarat că nu sunt mulțumiți de calitatea acestor servicii, 52,9% declarându-se deloc mulțumiți, în timp ce 19,8% fiind relativ nemulțumiți. În schimb, procentul celor care se declară mulțumiți este de doar 16,5%.

Infrastructura rutieră este un alt aspect ce ține de dezvoltarea urbană care este deficitar, în opinia populației. Așadar, peste 70% dintre respondenți nu sunt deloc mulțumiți de acest aspect, iar 14,3% sunt relativ nemulțumiți.

În ceea ce privește **spațiile publice, zonele pietonale** de la nivelul municipiului Curtea de Argeș, gradul de nemulțumire a populației este de asemenea destul de ridicat, 44,4% considerând că situația nu este deloc bună în această privință.

De asemenea, **gradul de siguranță publică** de la nivelul municipiului Curtea de Argeș este perceput ca fiind relativ bun, aproape jumătate dintre respondenți fiind mulțumiți și relativ mulțumiți de acest aspect.

ANALIZA SWOT – INFRASTRUCTURĂ, UTILITĂȚI PUBLICE ȘI MOBILITATE URBANĂ

INFRASTRUCTURA RUTIERĂ

PUNCTE TARI

- Grad ridicat de modernizare a infrastructurii rutiere (95% dintre străzile orășenești sunt asfaltate) (pe baza metodologiei INS);
- Accesibilitate ridicată față de principalele orașe ale regiunii;
- Scăderea numărului de accidente rutiere;
- Proximitatea față de traseul viitoare autostrăzi A1;
- Interes ridicat al administrației publice pentru proiecte de dezvoltare a infrastructurii rutiere prin implementarea unor proiecte;
- Existența unor proiecte de extindere/modernizare a infrastructurii rutiere;
- Proiect al Primăriei Municipiului Curtea de Argeș – Creșterea Calității Infrastructurii Rutiere în Municipiul Curtea de Argeș, finanțat prin POR 2007-2013 Axa Prioritară 1;

PUNCTE SLABE

- Municipiul Curtea de Argeș este un oraș istoric, de tip liniar ceea ce induce limitări asupra posibilităților de intervenție asupra tramei stradale, în special în zona centrală;
- Lipsa unei variante ocolitoare;
- Pondere ridicată a traficului greu care tranzitează municipiul către zonele industriale nord și sud;
- Lipsa signalisticii către obiectivele industriale cauzează adesea blocaje în zona centrală;
- Creșterea activității logistice cu implicații negative asupra managementului rutier;
- Niveluri ridicate de trafic pe tronsoanele principale de intrare/ieșire în municipiu;
- Spații limitate de parcare în comparație cu necesitățile actuale;
- Deplasare limitată a pietonilor pe trotuare din cauza mașinilor parcate;
- Trafic rutier intens în zona centrală;
- Nivel redus al semaforizării în intersecții precum și lipsa semaforizării inteligente;
- Nivel scăzut al satisfacției cetățenilor față de calitatea infrastructurii rutiere;
- Tregeri de pietoni slab iluminate;
- Majoritatea străzilor orășenești au profil limitat (sub 12 m lățime);
- Lipsa unei rețele de piste pentru biciclete la nivel general;
- Lipsa parcărilor pentru biciclete;



- Lipsa unui management integrat al parcărilor;
- Circulația pietonilor este împiedicată de parcare a autovehiculelor pe trotuare;
- Parcări în garaje individuale, în zona locuințelor colective, care ocupă suprafețe semnificative și care, adesea, nu sunt folosite pentru parcare propriu-zisă;
- Locuri de parcare insuficiente;

OPORTUNITĂȚI

- Dezvoltarea unei rețele de parcări și a stațiilor de încărcare/reîncărcare a autovehiculelor electrice și hibride;
- Campanii de promovare a mobilității alternative;
- Construcția unei variante ocolitoare;
- Creșterea gradului de siguranță a tuturor categoriilor de participanți la trafic;
- Construcția de parcări supraterane multietajate;
- Prioritizarea mobilității alternative prin stimularea transportului în comun și a traficului nemotorizat;
- Implementarea unor proiecte privind managementul integrat al traficului;
- Extinderea sistemului de monitorizare video atât a traficului rutier cât și a celui pietonal;
-

AMENINȚĂRI

- Diverse întârzieri la coridoarele rutiere planificate să fie demarcate;
- Ritmul redus de implementare a proiectelor de modernizare;
- Creșterea numărului de autovehicule înmatriculate;
- Creșterea numărului de accidente rutiere;
- Întârzieri în realizarea mentenanței planificate a străzilor;
- Calitatea slabă a lucrărilor;
- Creșterea ponderii traficului de tranzit;

TRANSPORT FEROVIIAR

PUNCTE TARI

- Conectarea municipiului la rețeaua națională de căi ferate în stația Curtea de Argeș;
- Trei perechi zilnice de trenuri către Pitești;

PUNCTE SLABE

- Trafic redus de călători și de marfă;
- Grad redus de utilizare a acestui mijloc de transport;
- Existența unor limite de viteză datorate infrastructurii feroviare degradate;
- Mersul trenurilor nu este corelat cu nevoia persoanelor care utilizează;
- Transportul de marfă pe calea ferată nu este dezvoltat la potențialul real;
- Degradarea clădirii gării, monument istoric de importanță națională;
- Stația CF Curtea de Argeș nu este deservită de trasee de transport public local de călători;

OPORTUNITĂȚI

- Modernizarea clădirii gării;
- Dezvoltarea transportului feroviar de marfă ca alternativă la transportul rutier;
- Modernizarea infrastructurii feroviare;
- Promovarea trenului ca mijloc de transport sustenabil;
- Promovarea unui traseu cultural (ex: Trenul Regal);

AMENINȚĂRI

- Scăderea cotei modale prin renunțarea la acest mijloc de transport;
- Scăderea utilizării acestui mod de transport, în lipsa unor investiții;
- Degradarea infrastructurii feroviare în lipsa unor investiții;
- Renunțarea la operarea liniei.

TRANSPORT ÎN COMUN

PUNCTE TARI

- Existența unor proiecte de dezvoltare a infrastructurii de transport în comun;
- Proiect al Primăriei Municipiului Curtea de Argeș privind Dezvoltarea transportului public care vizează îmbunătățirea condițiilor de deplasare, reducerea emisiilor GES, creșterea siguranței și confortului participanților la trafic;
- Municipiul Curtea de Argeș este conectat rutier de localitățile învecinate printr-un număr de 29 de trasee. Toate cursele județene au drept capăt de traseu sau stației intermediară Autogara RMR;
- Existența transportului în regim TAXI;

PUNCTE SLABE

- Existența unor stații de transport care nu dispun de facilități de bază (protecție împotriva fenomenelor, scaune, programul de transport etc);
- Suprapunerea traseelor, cu precădere în zona centrală;
- Lipsa unui management integrat al traficului;
- Accesibilitate redusă, cu precădere în zonele periferice;
- Atractivitate redusă a transportului în comun;
- Grad de mulțumire limitat al cetățenilor în ce privește serviciile de transport public fac ca transportul motorizat privat să fie o alternativă la utilizarea transportului în comun;

OPORTUNITĂȚI

- Optimizarea traseelor de transport în funcție de cerințele de trafic;
- Extinderea traseelor de transport public către localitățile învecinate;
- Digitalizarea serviciului de transport public;
- Permitearea serviciilor alternative de transport;
- Derularea de campanii de informare privind beneficiile sistemului de transport în comun;
- Îmbunătățirea condițiilor în stațiile de transport;
- Sancționarea parcării ilegale în zona stațiilor de transport;

AMENINȚĂRI

- Întârzieri în implementarea proiectelor care vizează dezvoltarea infrastructurii de transport în comun;
- Scăderea cotei modale;
- Creșterea costurilor cu întreținerea;
- Vandalism;
- Scăderea atractivității sistemului de transport și migrarea către mijloacele de transport individuale;

ALIMENTARE CU APĂ ȘI CANALIZARE

PUNCTE TARI

- Grad ridicat de deservire al sistemului de alimentare cu apă, aproximativ 95% din gospodării racordate la sistemul public;
- Capacitate ridicată de producere a apei potabile (30,2 mii m³ zilnic);
- Extinderea rețelei simple cu 11,2% față de anul 2010;
- Sistemul de alimentare cu apă deservește localitățile din proximitatea Municipiului Curtea de Argeș;

PUNCTE SLABE

- Dependența sistemului de alimentare cu apă de nivelul apei din canalul de fugă (captarea Oești);
- Colmatarea sursei Cerbureni;
- Aducțiunea Oești necesită ample lucrări de modernizare;
- Stația de epurare necesită o reabilitare completă a treptei mecanice și a celei biologice, precum și o linie nouă de concentrare-deshidratare a nămolurilor active;
- Lipsa apartenenței în cadrul unei structuri asociative de tip ADI apă-canal cu efect asupra unor posibilități limitate de finanțare a infrastructurii de apă/canal;
- Infrastructura de înmagazinare a apei nu mai corespunde realității consumurilor și a nivelului ridicat de branșamente;
- Utilizarea apei în alte scopuri;
- Rețeaua de canalizare a apei menajere deservește doar zona centrală a municipiului;
- Porțiuni semnificative ale rețelei de alimentare cu apă/canalizare care necesită reabilitare;
- Existența unor zone branșate la rețeaua de alimentare cu apă dar care nu dispun de rețea de canalizare;
- Creșterea consumului de apă și a presiunii asupra sistemului de alimentare cu apă;

OPORTUNITĂȚI

- Reabilitarea și extinderea sistemului de alimentare cu apă a municipiului Curtea de Argeș;
- Modernizarea stațiilor de tratare și pompare a apei;

AMENINȚĂRI

- Risc ridicat de reducere a capacității de furnizare a apei potabile;
- Sancțiuni pentru nerespectarea cerințelor legale privind operarea sistemului de apă/canalizare;

- Posibilități de finanțare nerambursabile a unor proiecte de dezvoltare a infrastructurii de apă/canal;
- Realizarea de studii, foraje pentru diversificarea unor noi surse de apă;
- Implementarea de proiecte pentru branșarea gratuită la rețeaua de apă și extinderea rețelelor acolo unde este necesar (PNRR);
- Implementarea unor proiecte care vizează contorizarea inteligentă;

- Întârzieri în implementarea proiectelor care vizează dezvoltarea infrastructurii de apă canal;
- Exploatarea necorespunzătoare a rețelei interioare de canalizare;
- Dezvoltarea urbană necontrolată și creșterea presiunilor asupra sistemului de alimentare/canalizare;

GAZE NATURALE

PUNCTE TARI

- Existența unui sistem centralizat de distribuție a gazelor naturale;
- Grad ridicat de deservire a rețelei de distribuție a gazelor naturale;
- Densitatea rețelei de distribuție a gazelor naturale este superioară județului Argeș și a regiunii;

PUNCTE SLABE

- Pondere ridicată a gospodăriilor care utilizează centrale proprii pentru încălzire și încălzirea apei menajere cu implicații asupra calității aerului;
- Existența unor zone care nu dispun de rețea de alimentare cu gaze naturale;

OPORTUNITĂȚI

- Finanțări pentru proiecte care vizează rețelele de distribuție a gazelor naturale;
- Finanțare prin PNRR a unor proiecte de extindere a rețelei de distribuție a gazelor naturale;
- Proiecte care vizează monitorizarea consumului de gaze prin montarea de contoare inteligente;

AMENINȚĂRI

- Instabilități politice regionale;
- Predictibilitate redusă a prețului gazului natural pe piața liberă;

ENERGIE ELECTRICĂ ȘI ILUMINAT PUBLIC

PUNCTE TARI

- Existența unor proiecte care vizează eficientizarea sistemului de iluminat public și de reducere a consumurilor energetice;

PUNCTE SLABE

- Aspect inestetic al cablurilor electrice aeriene, în special în zona centrală;

OPORTUNITĂȚI

- Modernizarea integrală a sistemului de iluminat public utilizând tehnologia LED;
- Exemple de bune practici pentru reabilitarea și eficientizarea sistemului de iluminat public în orașe din România;
- Proiecte care vizează creșterea eficienței energetice a clădirilor;
- Diversificarea surselor de producere a energiei din surse regenerabile;

AMENINȚĂRI

- Producerea unor avarii care ar putea cauza întreruperea energiei electrice pe zone mari și perioade de timp;
- Instabilități politice regionale;
- Creșterea costurilor de producție a energiei electrice cu implicații asupra cetățenilor;

REȚEAUA DE TELECOMUNICAȚII ȘI TELEFONIE

PUNCTE TARI

- Creșterea numărului de conexiuni la rețelele și serviciile de telefonie mobilă, comunicații prin internet și televiziune;
- Proiect WiFi4EU implementat ;
- Proiecte privind achiziționarea de echipamente electronice pentru desfășurarea orelor online;

PUNCTE SLABE

- Aspect inestetic al cablurilor electrice aeriene, în special în zona centrală;
- Calitatea semnalului mobil în anumite zone din municipiu;
- Restricțiile generate de pandemie au condus la marginalizarea persoanelor fără acces la internet;

OPORTUNITĂȚI

- Dezvoltarea infrastructurii de telecomunicații poate avea un impact favorabil asupra accesului la educație;
- Digitalizarea serviciilor publice oferite de administrația publică locală;

AMENINȚĂRI

- Evoluția nefavorabilă a costurilor cu achiziția echipamentelor;
- Vandalismul asupra rețelelor;

- Pozarea rețelelor electrice aeriene în subteran cu beneficii asupra reducerii incidentelor și întreruperilor cât și asupra calității peisajului urban;

MANAGEMENTUL DEȘEURILOR

PUNCTE TARI

- Existența unui sistem de colectare selectivă și reciclare a deșeurilor menajere;
- Apartenența la ADI SERVSAL care se ocupă de implementarea SMID în județul Argeș;
- Existența unei stații de transfer în municipiu;
- Groapa de gunoi este închisă și ecologizată;

OPORTUNITĂȚI

- Implementarea unor strategii de informare și conștientizare a populației privind colectarea selectivă a deșeurilor;
- Construcția unor platforme subterane de depozitare a deșeurilor;
- Implementarea unui sistem de monitorizare video a zonelor de colectare a deșeurilor menajere;
- Bune practici privind colectarea deșeurilor în municipii similare din România;
- Adoptarea unor soluții de digitalizare în domeniul colectării deșeurilor;
- Diverse finanțări europene și naționale care vizează dezvoltarea infrastructurii de colectare a deșeurilor;

PUNCTE SLABE

- Pondere scăzută a colectării deșeurilor reciclabile;
- Nivel redus de informare a populației privind colectarea selectivă a deșeurilor;
- Capacitate administrativă redusă de monitorizare/sanționare asupra depozitării ilegale a deșeurilor;
- Depozitarea ilegală a deșeurilor inerte din construcții;

AMENINȚĂRI

- Depozitarea ilegală a deșeurilor;
- Continuarea creșterii ponderii deșeurilor urbane reciclate;
- Neconformarea la țintele naționale de reducere a generării de deșeuri;
- Vandalism;
- Creșterea sancțiunilor din partea organelor competente (Garda de Mediu, APM etc.);
- Monopolizarea gropilor de gunoi și a sistemului de colectare.

6. SĂNĂTATE ȘI PROTECȚIE SOCIALĂ

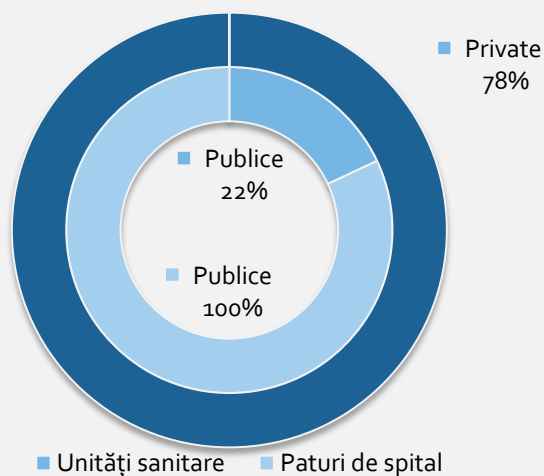


SĂNĂTATE

INFRASTRUCTURA SANITARĂ

Conform datelor furnizate de INS, la nivelul anului 2020, în municipiului Curtea de Argeș, funcționează 8 unități sanitare cu proprietate publică: spitale; ambulatorii integrate spitalului; dispensare medicale; cabinete medicale de medicină generală; cabinete medicale școlare; farmacii; laboratoare medicale; și laboratoare de tehnică dentară. În ceea ce privește unitățile sanitare cu proprietate privată, acestea sunt în număr de 4: cabinete medicale de familie; cabinete stomatologice; cabinete medicale de specialitate; și puncte farmaceutice. Referitor la numărul de paturi, acestea au proprietate publică. Ca atare, infrastructura sanitară publică cuprinde 22% unități sanitare și 100% paturi de spital, iar cea privată cuprinde 78% unități sanitare.

Forma de proprietate a infrastructurii sanitare

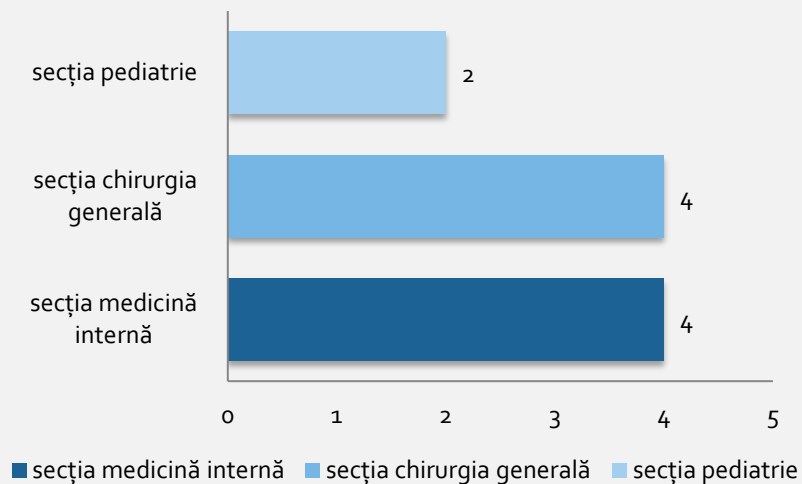


SPITALE

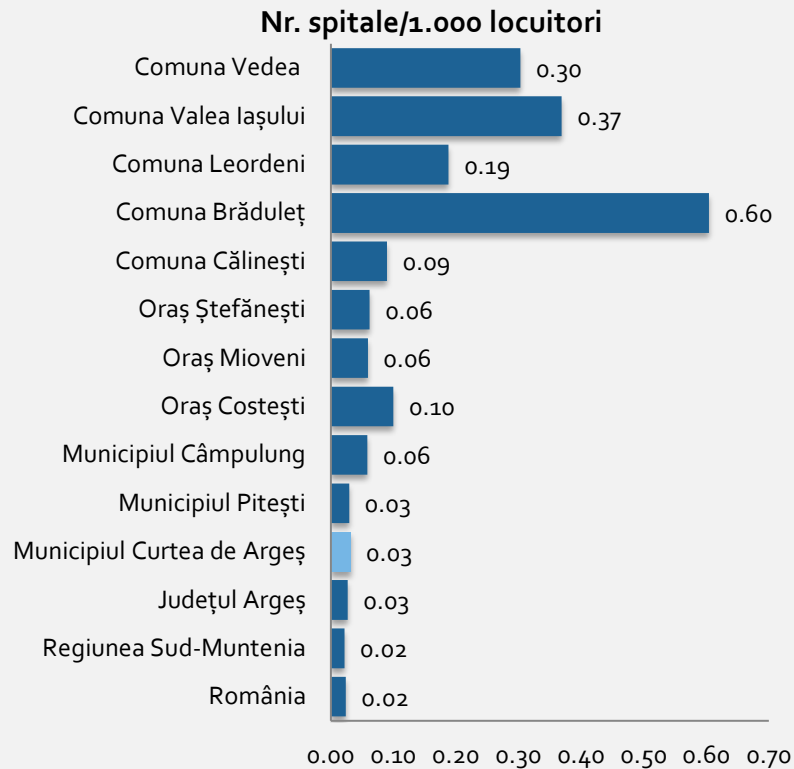
În municipiul Curtea de Argeș se află un singur spital, în cadrul căruia funcționează 250 de paturi. Aceste paturi sunt distribuite pe următoarele secții și compartimente:

- secția medicină internă (compartiment oncologie medicală; compartiment diabet zahar, nutriție și boli metabolice, compartiment neurologie; compartiment cardiologie);
- secția chirurgia generală (compartiment ORL; compartiment ortopedie și traumatologie; compartiment obstetrică și ginecologie; compartiment ATI);
- secția pediatrie (compartiment neonatologie; compartiment Primire Urgențe - CPU).

Numărul de compartimente a spitalului



De asemenea, acestui spital sunt arondați 31.718 de locuitori. În anul 2020, la nivelul municipiului Curtea de Argeș, la 1.000 de locuitori le revin 0,03 spitale, valoare similară față de media înregistrată la nivelul județului Argeș (0,03 la 1.000 locuitori). În schimb, în regiunea de Sud-Muntenia (0,2 la 1.000 locuitori) și România (0,02 la 1.000 locuitori), s-a înregistrat o valoare mai scăzută, în comparație cu valoarea înregistrată în municipiul Curtea de Argeș. În acest caz, se poate observa nivelul foarte ridicat de suprasolicitare a personalului medical din cadrul spitalelor din municipiul Curtea de Argeș și județul Argeș.

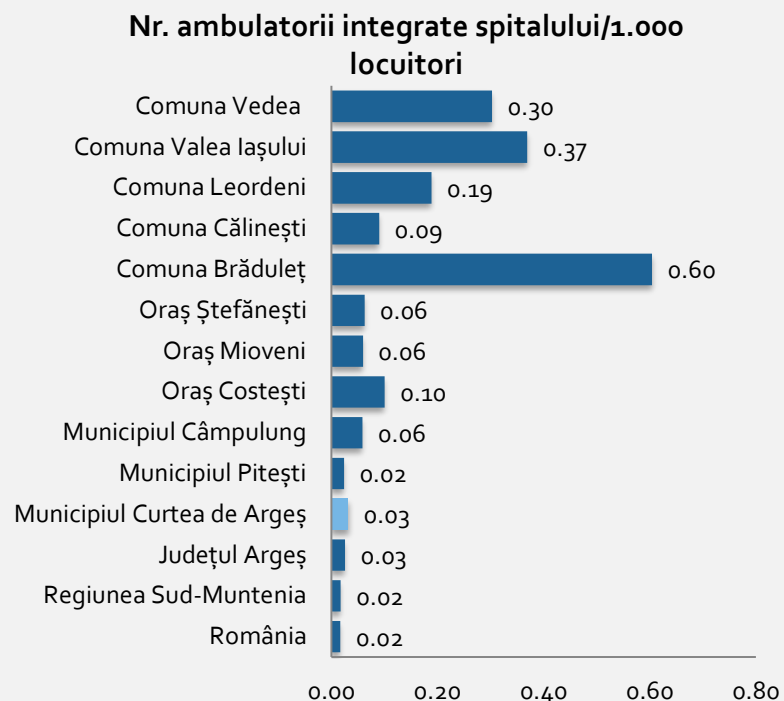


În ceea ce privește numărul de spitale, în județul Argeș sunt 27 de spitale. Dintre acestea, două au proprietate privată, fiind în municipiul Pitești, iar 25 de spitale au proprietate publică, distribuite astfel: 1 spital în municipiul Curtea de Argeș; 1 spital în orașul Costești; 1 spital în orașul Ștefănești; 1 spital în comuna Brăduleț; 1 spital în comuna Călinești; 1 spital în comuna Leordeni; 1 spital în comuna Valea Iașului; 1 spital în comuna Vedeia; 2 spitale în municipiul Câmpulung; 2 spitale în orașul Mioveni; și 3 spitale în municipiul Pitești. De asemenea, suprasolicitare intensă a personalului medical s-a constatat și la nivelul municipiului Pitești, municipiului Câmpulung, orașul Mioveni și orașul Ștefănești.

AMBULATORII INTEGRATE SPITALULUI

Ambulatoriu integrat ale spitalului municipiului Curtea de Argeș asigură asistență medicală ambulatorie și are în structura sa cabinete medicale de specialitate: recuperare, medicina fizică și balneologie; cardiologie; chirurgie generală; dermatovenerologie; endocrinologie; medicină internă; neurologie; psihiatrie; obstetrică ginecologie; ORL; pediatrie; ortopedie și traumatologie; oftalmologie; laborator recuperare, medicina fizică și balneologie (baza de tratament). În anul 2021, la 1.000 locuitori ale municipiului Curtea de Argeș le revin 0,03 ambulatorii integrate spitalului, valoare superioară comparativ cu valoarea înregistrată la nivelul regiunii Sud-Muntenia și la nivelul României (0,02 ambulatorii la 1.000 locuitori), și similară față de valoarea înregistrată la nivelul județului Argeș (0,03 ambulatorii la 1.000 locuitori). Astfel, se poate observa că suprasolicitarea personalului medical este mai mare în cazul ambulatoriilor din Pitești, Regiunea Sud-Muntenia, România, Curtea de Argeș, județul Argeș, Ștefănești, Mioveni, Câmpulung și Călinești comparativ cu valorile înregistrate în celelalte localități. În ceea ce

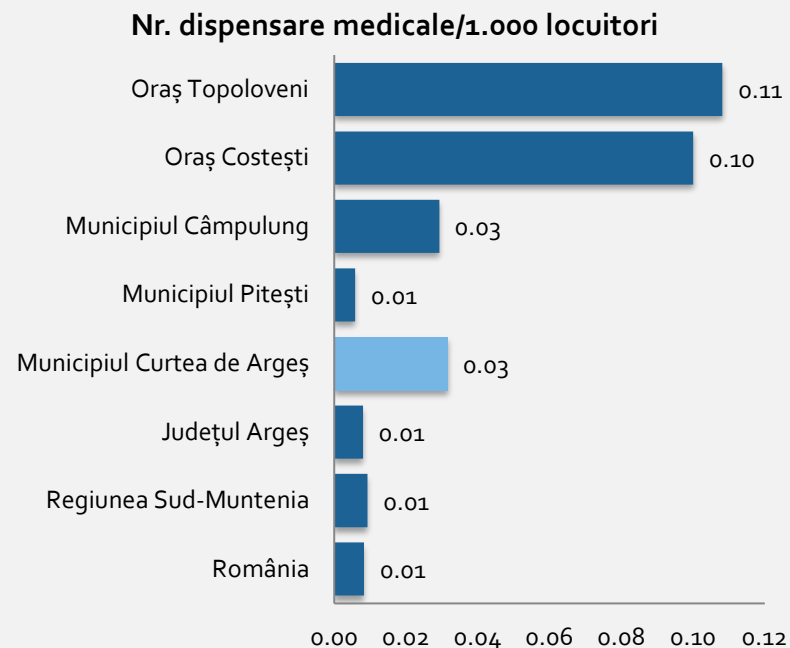
privește forma de proprietate, 94% dintre ambulatorii au proprietate privată.



DISPENSARE MEDICALE

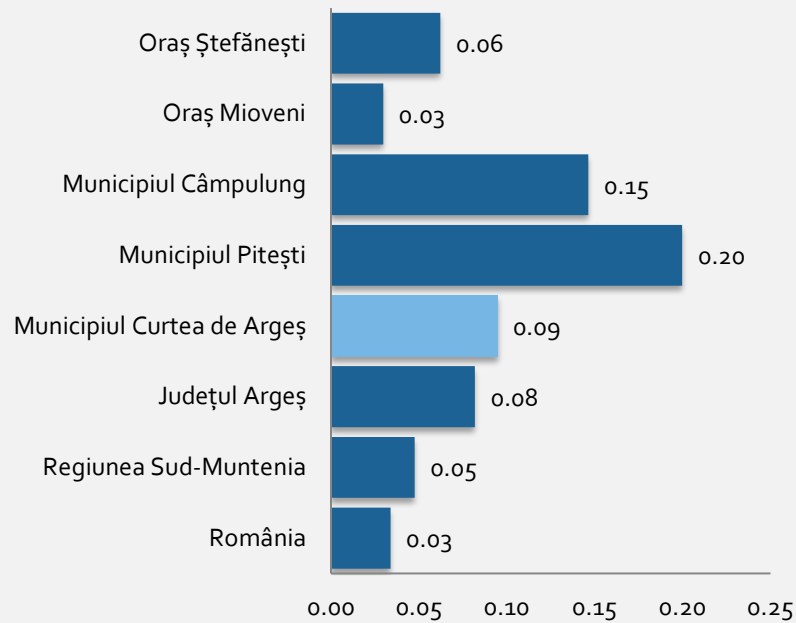
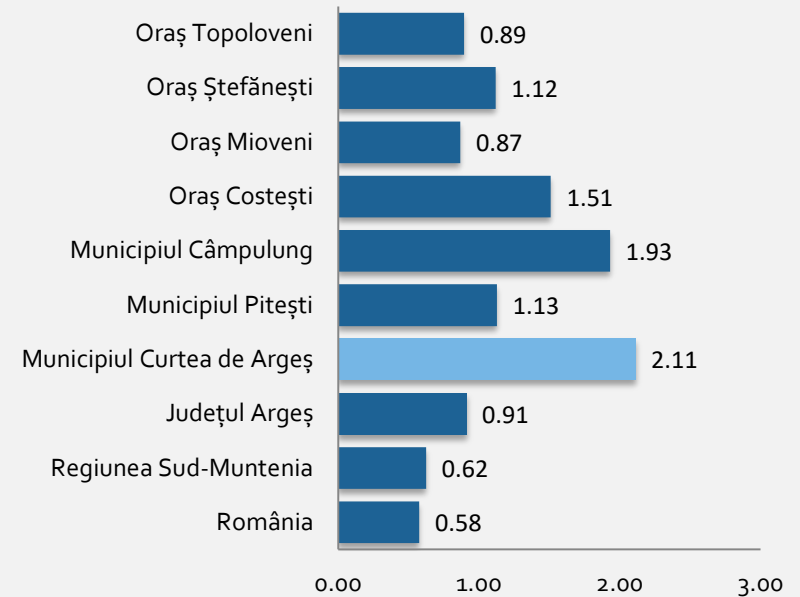
În ceea ce privește dispensarele medicale, acestea au proprietate publică. La nivelul municipiului Curtea de Argeș, la 1.000 locuitori le revin 0,03 dispensare medicale, situație similară fiind înregistrată și la nivelul municipiului Câmpulung. În schimb, la fiecare 1.000 locuitori de la nivelul României, regiunii Sud-Muntenia, municipiului Pitești și județului Argeș, le revin 0,01 dispensare medicale, ceea ce arată o suprasolicitare mai intensă a personalului medical față de municipiul Curtea de Argeș.

[120]



CABINETE MEDICALE DE MEDICINĂ GENERALĂ

În municipiului Curtea de Argeș, există 3 cabinete medicale de medicină generală, cu proprietate privată. În acest context, la 1.000 de locuitori le revin 0,09 cabinete, ceea ce înseamnă că personalul medical din municipiul Curtea de Argeș este mai puțin solicitat față de personalul medical de la nivelul României, orașul Mioveni, regiunea Sud-Muntenia, orașul Ștefănești și județul Argeș. În cadrul acestora, la 1.000 locuitori le revin între 0,03 și 0,08 cabinete medicale de medicină generală.

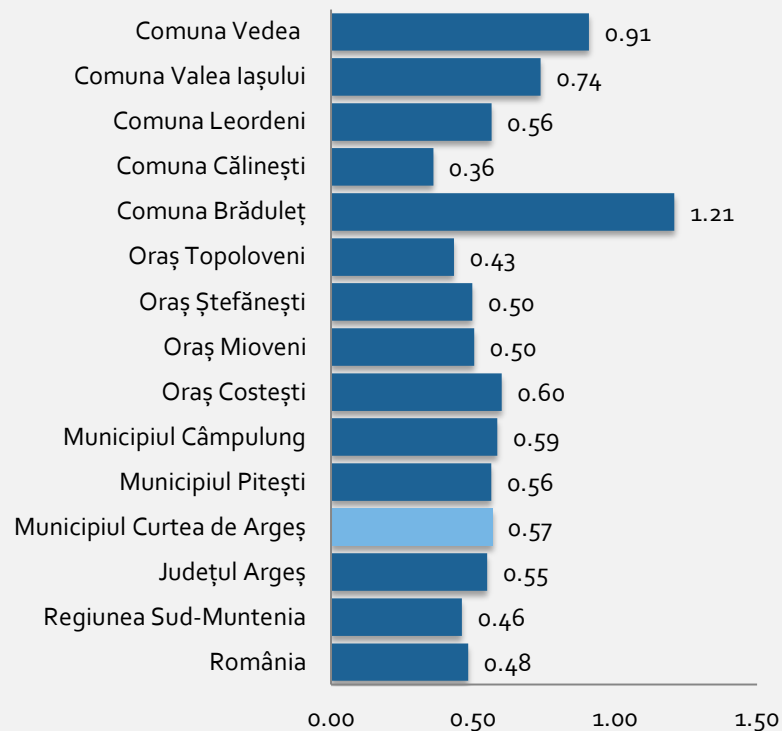
Nr. cabinete medicale de medicină generală/1.000 locuitori**Nr. cabinete medicale școlare/1.000 școlari****CABINETE MEDICALE ȘCOLARE**

Referitor la cabinetele medicale școlare, care au proprietate privată, la 1.000 de școlari le revin 2,1 cabinete medicale. Conform datelor furnizate de INS, municipiului Curtea de Argeș îi revine mai multe cabinete medicale decât în cazul celorlalte orașe, municipii dar și comparativ cu România și regiunea Sud-Muntenia. Cea mai mare suprasolicitare a cadrelor medicale s-a înregistrat la nivelul României și regiunii Sud-Muntenia.

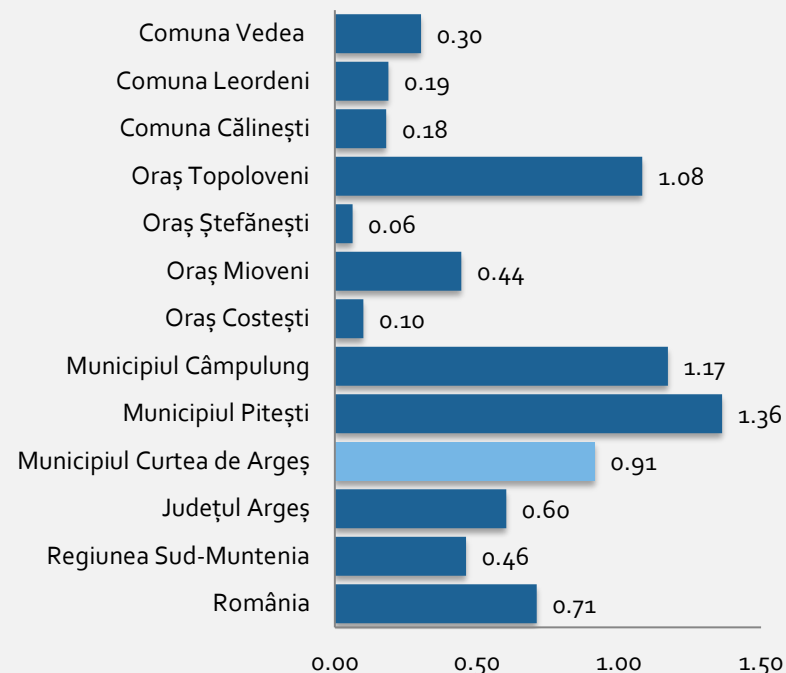
CABINETE MEDICALE DE FAMILIE

La nivelul municipiului Curtea de Argeș, se află 18 cabinete medicale de familie, cu proprietate privată. La fiecare 1.000 locuitori din municipiu le revin 0,57 cabinete medicale. În acest caz, se constată o suprasolicitare mai intensă a cadrelor medicale din municipiul Curtea de Argeș comparativ cu municipiul Câmpulung și orașul Costești. În schimb, la fiecare 1.000 locuitori de la nivelul județului Argeș, municipiului Pitești, precum și în cazul orașelor Mioveni și Ștefănești, le revin între 0,50 și 0,56 cabinete medicale de familie.

Nr. cabinete medicale de familie/1.000 locuitori



Nr. cabinete stomatologice/1.000 locuitori



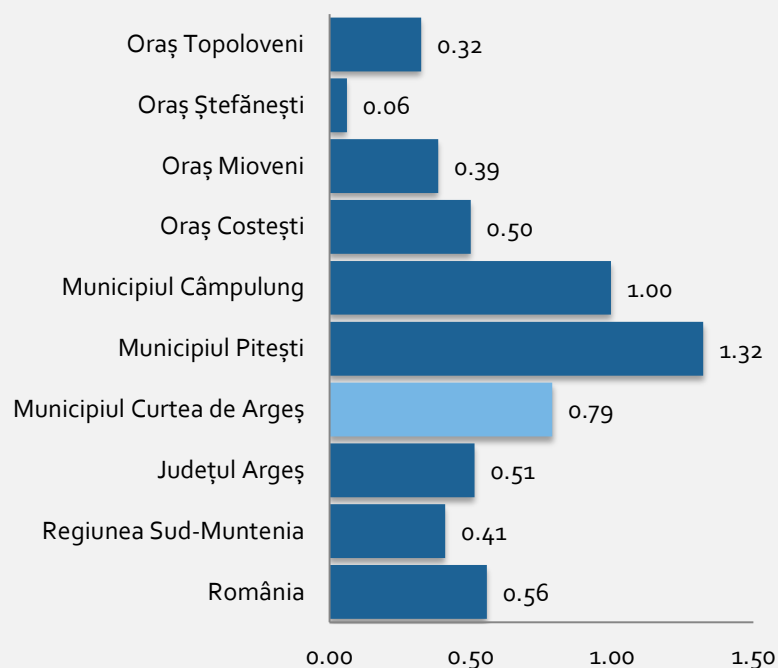
CABINETE STOMATOLOGICE

În municipiul Curtea de Argeș, există 29 de cabinete stomatologice, care au proprietate privată. În acest context, în municipiu se înregistrează o valoare superioară, prin faptul că la fiecare 1.000 locuitori din municipiu le revin 0,91 cabinete stomatologice, comparativ cu orașul Ștefănești (0,06 cabinete la 1.000 locuitori), orașul Costești (0,10 cabinete la 1.000 locuitori), orașul Mioveni (0,44 cabinete la 1.000 locuitori), regiunea Sud-Muntenia (0,46 cabinete la 1.000 locuitori), județul Argeș (0,60 cabinete la 1.000 locuitori) și România (0,71 cabinete la 1.000 locuitori).

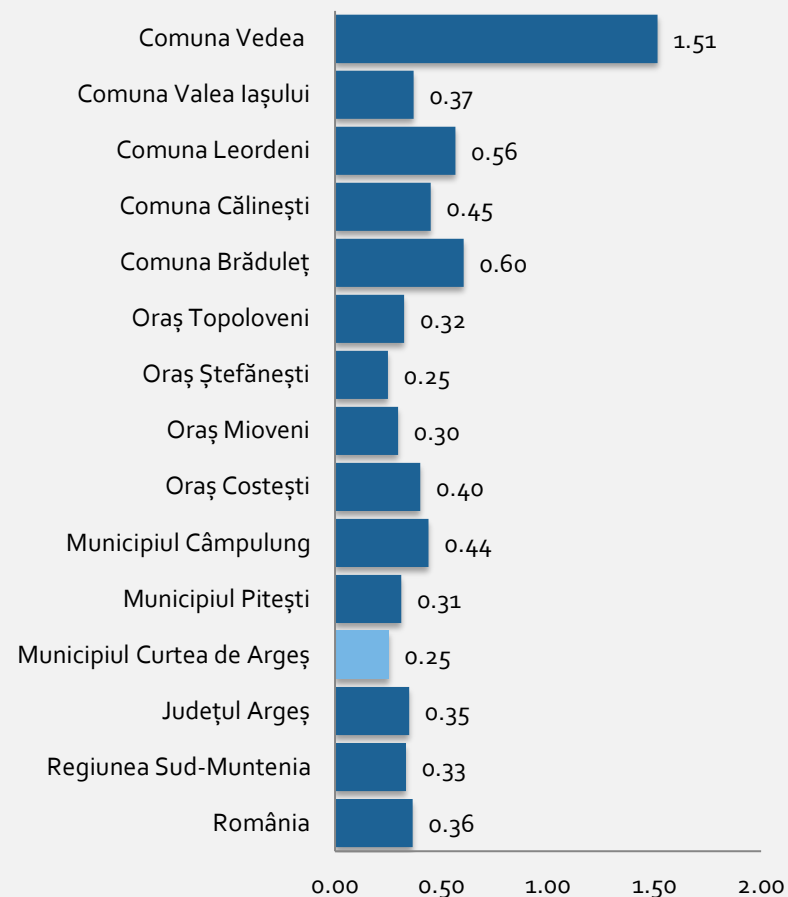
CABINETE MEDICALE DE SPECIALITATE

La nivelul municipiului Curtea de Argeș se află 25 de cabinete medicale de specialitate, cu proprietate privată. În acest caz, la nivelul anului 2020, la fiecare 1.000 locuitori ai municipiului, le revin 0,79 cabinete medicale de specialitate. Acest lucru înseamnă că la nivelul municipiului se înregistrează o valoare mult mai bună în comparație cu valoarea înregistrată la nivelul orașul Ștefănești, orașul Topoloveni, orașul Mioveni, orașul Costești, județul Argeș, precum și la nivel de România și regiunii Sud-Muntenia, în cadrul cărora la fiecare 1.000 locuitori le revin între 0,06 și 0,56 cabinete medicale de specialitate.

Nr. cabinete medicale de specialitate/1.000 locuitori



Nr. farmacii/1.000 locuitori



FARMACII

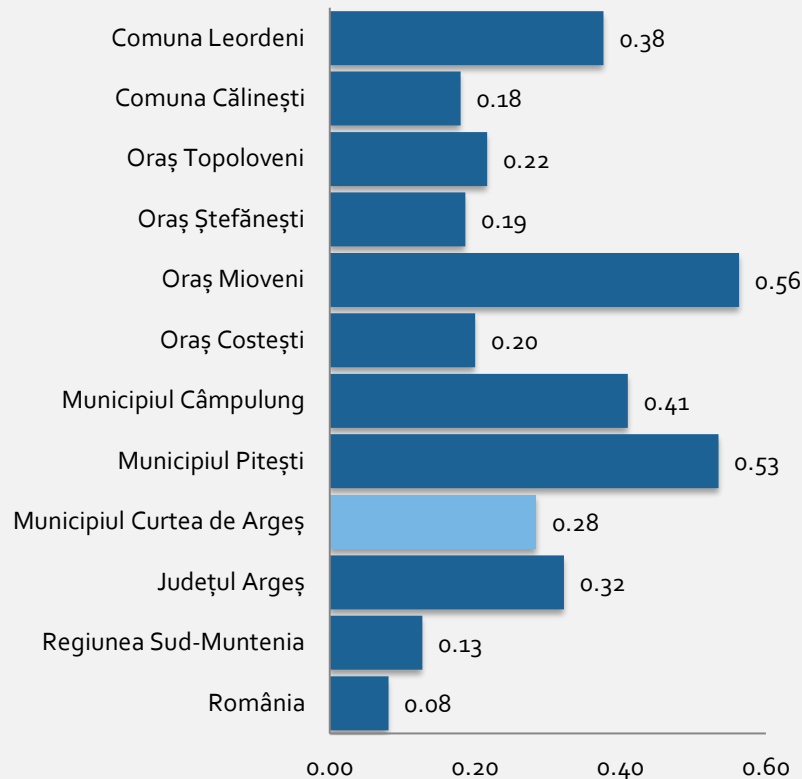
În municipiului Curtea de Argeș se află 8 farmacii, dintre care 7 au proprietate privată și 1 farmacie are proprietate publică. Astfel că, la 1.000 locuitori le revin 0,25 farmacii, valoare similară cu orașul Ștefănești, și inferioară comparativ cu valoarea înregistrată la nivelul comunal (Valea Iașului, Vedea, Leordeni, Călinești și Brăduleț), la nivel de orașe (Topoloveni, Mioveni și Costești), la nivel municipal (Pitești și Câmpulung), la nivel județean, regional și național, în care la 1.000 locuitori le revin între 0,30 și 1,51 farmacii.

PUNCTE FARMACEUTICE

În municipiul Curtea de Argeș se află 9 puncte farmaceutice, cu proprietate privată. La 1.000 de locuitori ai municipiului le revin 0,28 puncte farmaceutice. În acest context, municipiul înregistrează o

valoare mai bună comparativ cu cea din orașul Topoloveni, orașul Ștefănești, orașul Costești, dar și la nivel regional și național.

Puncte farmaceutice/1.000 locuitori



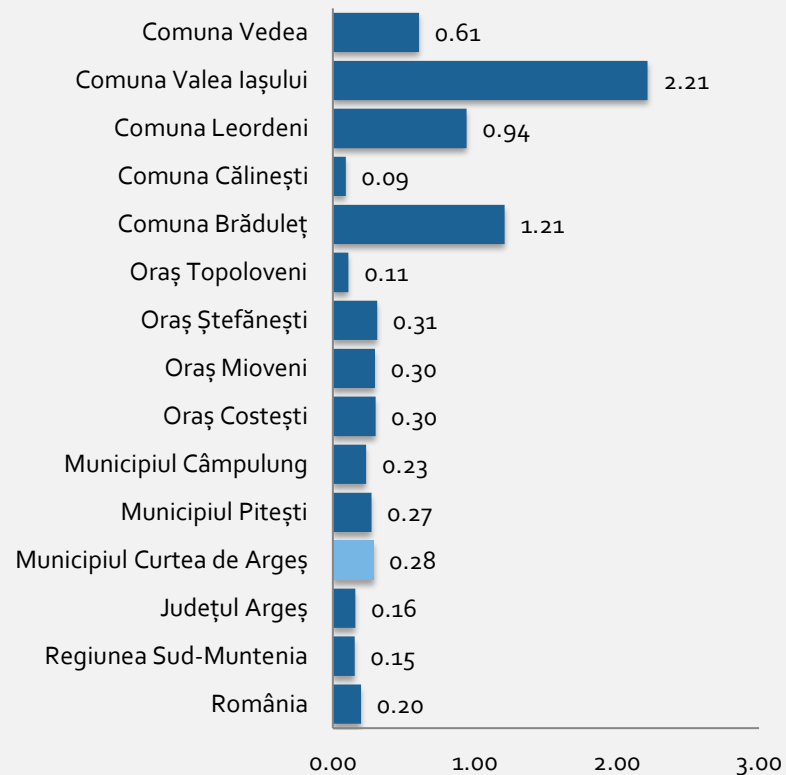
LABORATOARE MEDICALE

În municipiul Curtea de Argeș se află 9 laboratoare medicale, dintre care, 4 au proprietate publică și 5 au proprietate privată. La fiecare 1.000 locuitori ai municipiului le revin 0,28 laboratoare medicale. În acest caz, se constată o presiune mult mai scăzută al laboranților

[124]

medicali din municipiu față de comuna Călinești, orașul Topoloveni, municipiul Câmpulung, municipiul Pitești, dar și comparativ cu județul Argeș, regiunea Sud-Muntenia și la nivel național.

Nr. laboratoare medicale/1.000 locuitori

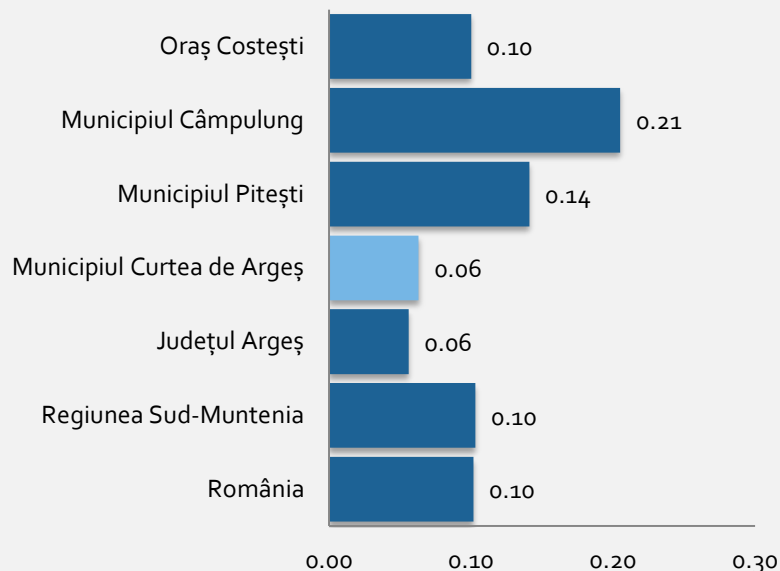


LABORATOARE DE TEHNICĂ DENTARĂ

La nivelul municipiului Curtea de Argeș există 2 laboratoare de tehnică dentară, dintre care 1 cu proprietate publică și 1 cu proprietate privată. În acest context, la fiecare 1.000 locuitori le revin

0,06 laboratoare de tehnică dentară. Situația este similară cu cea înregistrată la nivel județean.

Nr. laboratoare de tehnică dentară/1.000 locuitori



În perioada 2015 - 2020, în municipiul Curtea de Argeș, numărul de spitale, numărul de ambulatorii integrate spitalului și numărul de laboratoare de tehnică dentară, raportate la 1.000 locuitori a fost constant, astfel că la 1.000 de locuitori le revin 0,03 spitale, 0,03 ambulatorii și 0,03 laboratoare de tehnică dentară. Situația a fost similară și în cazul dispensarelor medicale, fiind alocat la 1.000 locuitori 0,03 dispensare medicale, cu excepția anului 2015, în care nu a fost înregistrat niciun dispensar medical la nivelul municipiului. În cazul cabinetelor medicale de medicină general, la 1.000 locuitori le revin 0,09 cabinete medicale, în perioada 2014 - 2020, și 0,12 cabinete medicale, în anul 2015. Referitor la cabinetele medicale de familie, în perioada 2015 - 2020, rata medie înregistrată a fost de 0,54 de cabinete la 1.000 locuitori. În privința cabinetelor medicale de specialitate, s-a înregistrat o rată medie de 0,72 de cabinete la 1.000 locuitori, în perioada 2015 - 2020. În anul 2020, cabinetele stomatologice au înregistrat o creștere cu 38,59% a numărului de cabinete la 1.000 locuitori, față de anul 2015. În schimb, numărul de farmacii raportate la 1.000 locuitori, a înregistrat o scădere cu 24,24% în anul 2020 față de anul 2015. Punctele farmaceutice au înregistrat o creștere în anul 2015 cu 16,66% comparativ cu anul 2017. Numărul de laboratoare medicale a rămas constant în perioada 2015 - 2018, urmând ca în 2019 și 2020, să înregistreze o ușoară creștere, astfel că rata medie a fost de 0,27 laboratoare medicale la 1.000 locuitori.

Indicatori ai calității sistemului medical, în municipiul Curtea de Argeș, în anul 2020

Indicator	Municipiul Curtea de Argeș	Județul Argeș	Regiunea Sud-Muntenia	România
Nr. spitale/1.000 loc.	0.03	0.03	0.02	0.02
Nr. ambulatorii integrate spitalului/1.000 loc.	0.03	0.03	0.02	0.02
Nr. dispensare medicale/1.000 loc.	0.06	0.01	0.01	0.01
Nr. cabinete medicale școlare/1.000 școlari	2.11	0.91	0.62	5.76
Nr. cabinete medicale/1.000 loc.	1.45	1.15	0.92	1.07

Nr. cabinete stomatologice/1.000 loc.	0.91	0.60	0.46	0.71
Nr. farmacii/1.000 loc.	0.25	0.35	0.33	0.36
Nr. puncte farmaceutice/1.000 loc.	0.28	0.32	0.13	0.08
Nr. laboratoare medicale/1.000 loc.	0.13	0.16	0.15	0.20
Nr. laboratoare de tehnică dentară/1.000 loc.	0.06	0.06	0.10	0.10
Nr. paturi în spitale/1.000 loc.	7.25	6.80	4.82	6.11

Evoluția indicatorilor calității sistemului medical, în municipiul Curtea de Argeș, în perioada 2015 - 2020

Indicator	2015	2016	2017	2018	2019	2020	2015 - 2020 (%)
<i>Nr. spitale/1.000 loc.</i>	0.03	0.03	0.03	0.03	0.03	0.03	0.00
<i>Nr. ambulatorii integrate spitalului/1.000 loc.</i>	0.03	0.03	0.03	0.03	0.03	0.03	0.00
<i>Nr. dispensare medicale/1.000 loc.</i>	0.00	0.03	0.03	0.03	0.03	0.03	0.00
<i>Nr. cabinete medicale de medicină generală/1.000 loc.</i>	0.12	0.09	0.09	0.09	0.09	0.09	-25.00
<i>Nr. cabinete medicale școlare/1.000 școlari</i>	0.45	0.42	0.42	0.43	0.43	0.44	-6.67
<i>Nr. cabinete medicale de familie/1.000 loc.</i>	0.51	0.54	0.55	0.55	0.55	0.57	5.88
<i>Nr. cabinete medicale de specialitate/1.000 loc.</i>	0.57	0.69	0.70	0.79	0.80	0.79	31.58
<i>Nr. cabinete stomatologice/1.000 loc.</i>	1.04	1.05	0.76	0.82	0.83	0.91	-17.14
<i>Nr. farmacii/1.000 loc.</i>	0.33	0.33	0.27	0.27	0.28	0.25	-27.27
<i>Nr. puncte farmaceutice/1.000 loc.</i>	0.00	0.00	0.24	0.24	0.25	0.28	0.00
<i>Nr. laboratoare medicale/1.000 loc.</i>	0.27	0.27	0.27	0.27	0.28	0.28	0.00
<i>Nr. laboratoare de tehnică dentară/1.000 loc.</i>	0.03	0.03	0.03	0.03	0.03	0.03	0.00
<i>Nr. paturi în spitale/1.000 loc.</i>	6.41	6.47	6.52	6.56	6.63	7.25	6.98

Sursă date: INS, calcule PROPRII

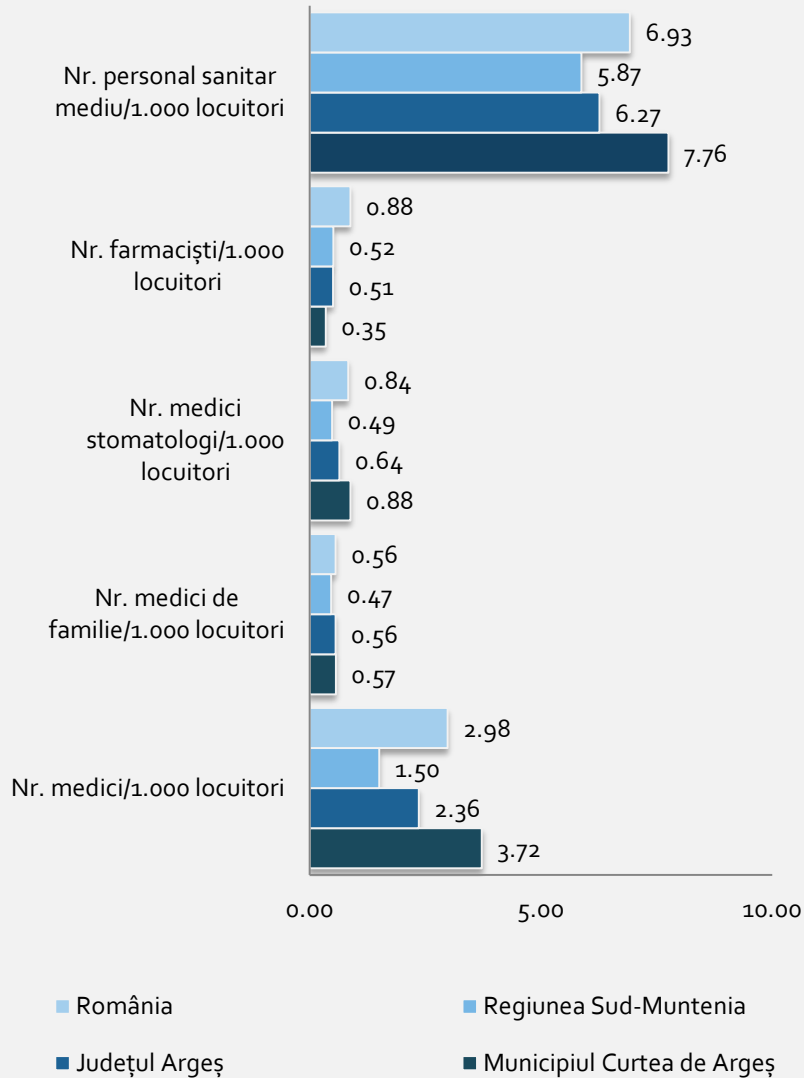
PERSONALUL MEDICO-SANITAR

În anul 2020, în unitățile sanitare din municipiul Curtea de Argeș își desfășoară activitatea următorul personal medico-sanitar:

- 118 cadre medicale, 64 de cadre lucrează în sistem public și 54 lucrează în sistem privat;
- 18 medici de familie, care lucrează în sistem privat;
- 28 de medici stomatologi, dintre care 1 medic lucrează în sistem public, iar 27 de medici lucrează în sistem privat;

- 11 farmaciști, dintre 1 farmacist lucrează în sistem public, iar 10 farmaciști lucrează în sistem privat;
- 246 personal sanitar-mediu, dintre care 176 lucrează în sistem public, iar 70 lucrează în sistem privat.

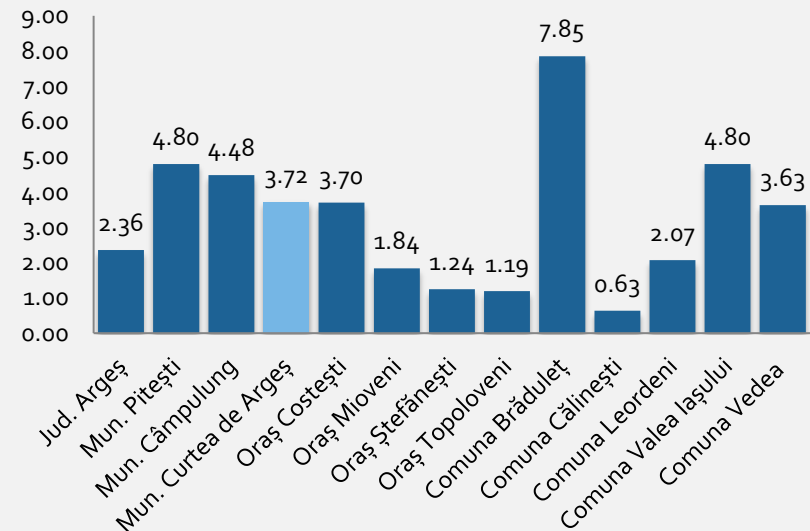
Personal medico-sanitar



Medici

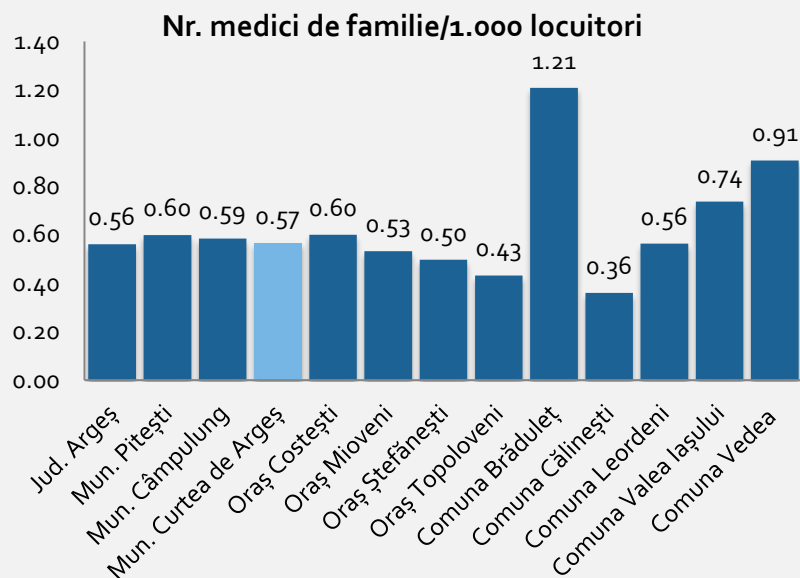
La nivelul anului 2020, numărul cadrelor medicale din municipiul Curtea de Argeș a înregistrat o creștere cu 3,4% mai mult față de anul 2015. La 1.000 locuitori din municipiu le revin 3,72 medici. În acest context, numărul de medici raportat la 1.000 locuitori este mai mare decât numărul de medici raportați la nivel județean (Argeș), la nivel de oraș (Costești, Mioveni, Ștefănești și Topoloveni) și la nivel comunal (Călinești, Leordeni și Vedea). De asemenea, comparativ cu regiunea Sud-Muntenia și România, în care la 1.000 locuitori le revin 1,5 respectiv 2,98 medici, situația înregistrată la nivelul municipiului Curtea de Argeș este mult mai bună.

Nr. medici/1.000 locuitori



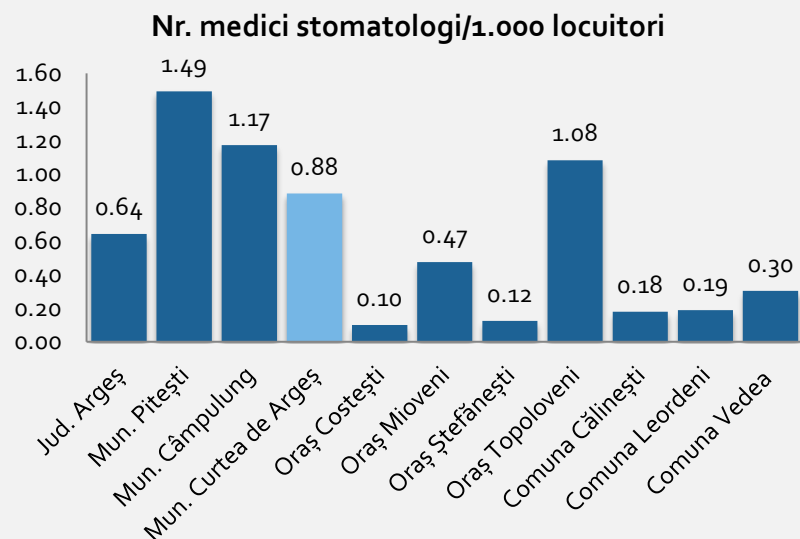
Medici de familie

În perioada 2015 - 2020, numărul de medici de familie la nivelul municipiului Curtea de Argeș, a înregistrat o ușoară creștere în anul 2020, cu 5,5% comparativ cu anul 2015. Și în acest caz, municipiul Curtea de Argeș înregistrează un număr mai mare de medici de familie raportat la 1.000 locuitori față de numărul de medici raportat la nivel național, la nivel regional, la nivel județean (Argeș), la nivel de oraș (Mioveni, Ștefănești și Topoloveni) și la nivel comunal (Călinești și Leordeni). Astfel că la 1.000 locuitori ai municipiului Curtea de Argeș le revin 0,57 medici de familie.



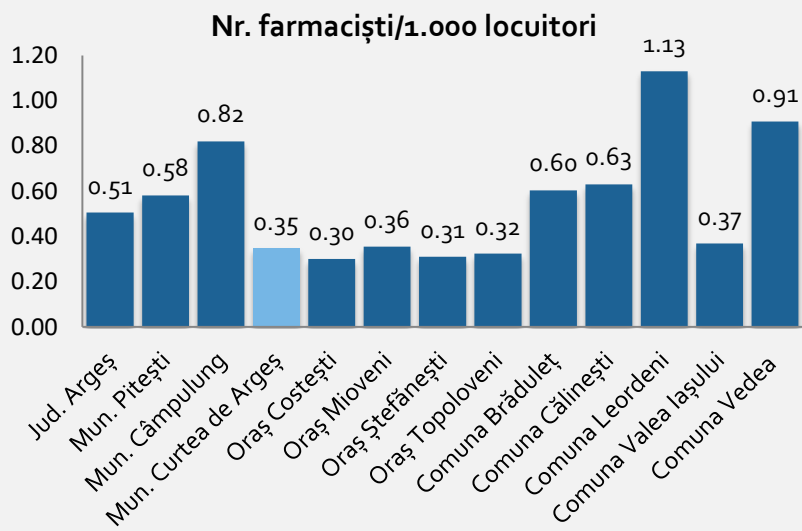
Medici stomatologi

În municipiul Curtea de Argeș, la nivelul anului 2020, numărul de medici stomatologi a înregistrat o scădere cu 22,22% comparativ cu anul 2015. În ceea ce privește numărul de medici stomatologi raportat la 1.000 locuitori, la nivelul anului 2020, la 1.000 locuitori ai municipiului Curtea de Argeș le revin 0,88 medici stomatologi. Această valoare este mai mare decât valoarea înregistrată la nivel național, regional și județean, în care suprasolicitarea medicilor stomatologi este mai mare. Totodată, un număr mai mic de medici stomatologi a fost înregistrat și la nivel de oraș (Costești, Mioveni și Ștefănești) și la nivel comunal (Călinești, Leordeni și Vedea).



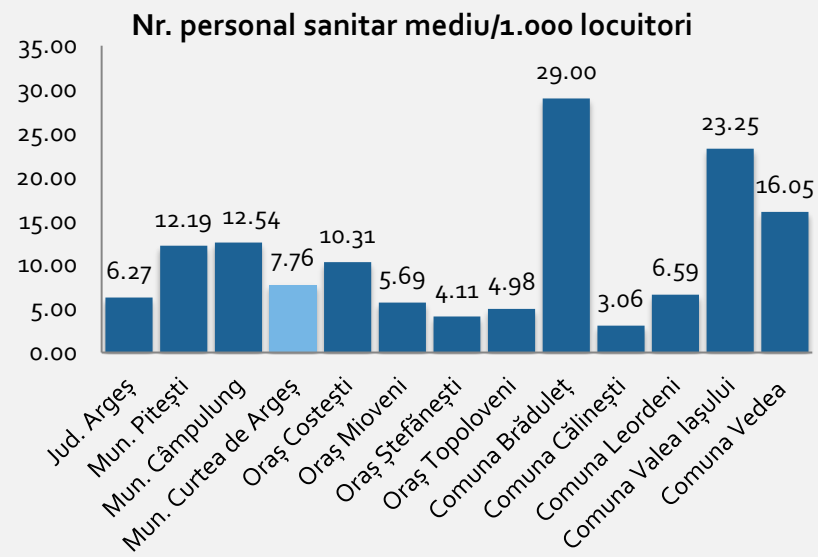
Farmacii

Numărul de farmaciști a înregistrat o creștere la nivelul municipiului Curtea de Argeș, în perioada 2015 – 2020. În acest context, la nivelul anului 2020 s-a înregistrat o creștere cu 22,22% mai mult față de anul 2015. În municipiul Curtea de Argeș, la 1.000 locuitori le revin 0,35 farmaciști, ceea ce arată un număr mai mic de farmaciști comparativ cu numărul de farmaciști înregistrați la nivel național, la nivel județean și la nivel de orașe (Costești, Ștefănești și Topoloveni), fiind astfel constatată o suprasolicitare mult mai intensă a farmaciștilor din municipiul Curtea de Argeș.



Personal sanitar mediu

În municipiul Curtea de Argeș, la nivelul anului 2020, a fost înregistrată o creștere cu 2,92% față de anul 2015. La 1.000 locuitori ai municipiului le revin 7,76 personal sanitar mediu, valoarea mult mai mare comparativ cu valoarea înregistrată la nivel județean, la nivel de oraș (Mioveni, Ștefănești și Topoloveni) și la nivel comunal (Călinești și Leordeni).



Indicatori ai calității sistemului medical, în municipiul Curtea de Argeș, în anul 2020

Indicator	Municipiul Curtea de Argeș	Județul Argeș	Regiunea Sud-Muntenia	România
Nr. medici/1.000 loc.	3.72	2.36	1.50	2.98
Nr. medici de familie/1.000 loc.	0.57	0.56	0.47	0.56
Nr. medici stomatologi/1.000 loc.	0.88	0.64	0.49	0.84
Nr. farmaciști/1.000 loc.	0.35	0.51	0.52	0.88
Nr. personal sanitar mediu/1.000 loc.	7.76	6.27	5.87	6.93

Evoluția personalului medico-sanitar, în municipiul Curtea de Argeș, în perioada 2015 - 2020

Indicator	2015	2016	2017	2018	2019	2020	2015 - 2020 (%)
Nr. medici/1.000 loc.	2.62	2.98	2.91	3.45	3.58	3.72	34.09
Nr. medici de familie/1.000 loc.	0.51	0.54	0.48	0.55	0.55	0.57	5.88
Nr. medici stomatologi/1.000 loc.	1.07	1.08	0.79	0.85	0.86	0.88	-22.22
Nr. farmaciști/1.000 loc.	0.27	0.33	0.33	0.34	0.34	0.35	22.22
Nr. personal sanitar mediu/1.000 loc.	7.13	6.96	7.18	7.45	7.71	7.76	2.93

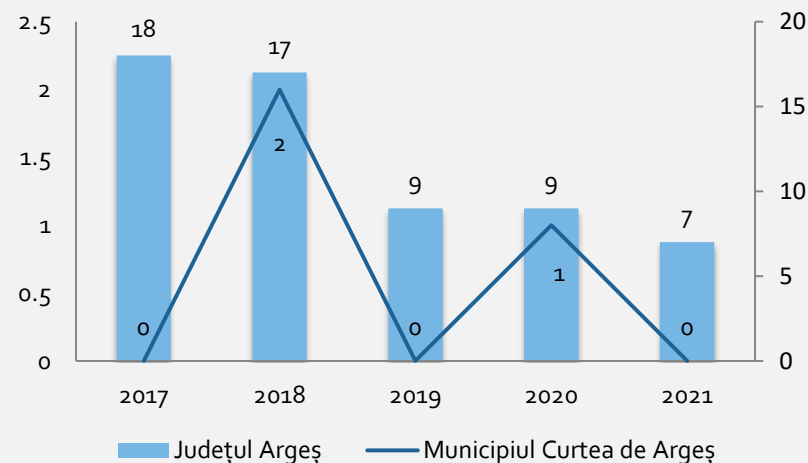
Sursă date: INS, calcule PROPRII

PROTECȚIE SOCIALĂ

Copii identificați ca fiind supuși unei forme de abuz

În municipiul Curtea de Argeș, conform datelor furnizate de DGASPC Argeș (Direcția Generală de Asistență Socială și Protecția Copilului), nu au fost identificați copii ca fiind supuși unei forme de abuz. În schimb, la nivel județean, au fost identificate 237 de cazuri de copii supuși unei forme de abuz, în anul 2021. În acest context, fiind înregistrată o creștere a numărului de copii abuzați cu 130% în anul 2021 față de anul 2017.

Copii abandonați



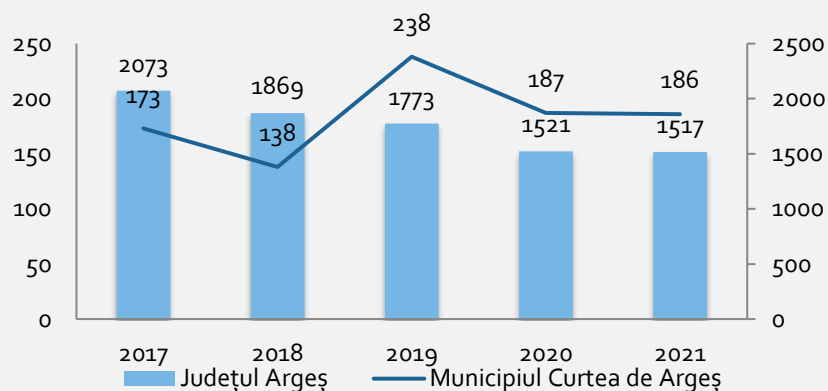
Copii abandonati

În ceea ce privește copii abandonati, la nivelul municipiului Curtea de Argeș, în perioada 2017 - 2021, au fost înregistrate 3 abandonuri, dintre care: 2 cazuri au fost înregistrate în anul 2018 și un caz înregistrat în anul 2020. În cazul județului Argeș, conform DGASPC Argeș, în perioada 2018 - 2021, au fost raportate 60 de cazuri. Astfel că, în anul 2021 a fost înregistrat o scădere a numărului de cazuri cu aproximativ 61,11%, comparativ cu anul 2017.

Număr total de familii cu unul sau ambii părinți plecați la muncă în străinătate

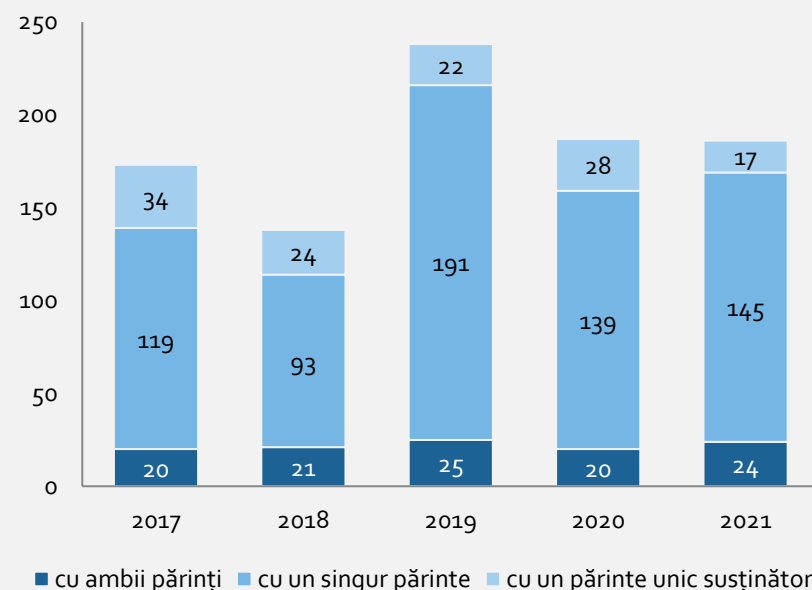
În anul 2021, numărul de familii din municipiul Curtea de Argeș, în care ambii părinți sunt plecați la muncă în străinătate, s-a înregistrat o creștere cu 7,5% a numărului de familii afectate de acest fenomen, comparativ cu anul 2017. În schimb, la nivel județean, s-a raportat o scădere cu 26,8% a numărului de părinți plecați la muncă în străinătate, față de anul 2017.

Numărul total de familii cu unul sau ambii părinți plecați la muncă în străinătate



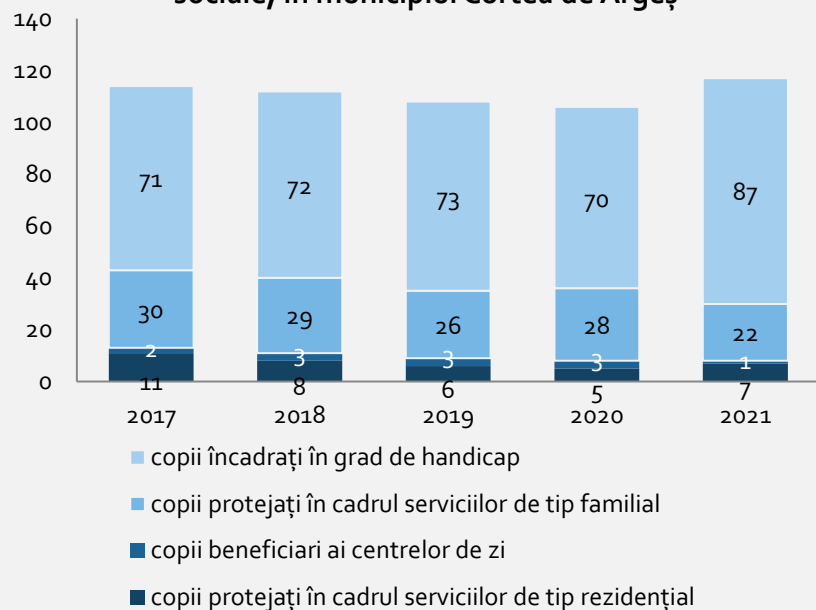
În evidențele autorităților responsabile de asistență socială Argeș, în decembrie 2021, erau înregistrați un număr total de 24 de copii cu ambii părinți plecați la muncă în străinătate, 145 de copii cu un singur părinte plecat la muncă în străinătate și 17 copii cu un părinte unic susținător. În anul 2021, s-a constatat o creștere cu 20% a numărului de copii cu ambii părinți plecați în străinătate, cu 22% a numărului de copii cu un singur părinte plecat la muncă în străinătate, în timp ce numărul de copii cu părinte unic susținător al familiei monoparentale plecat la muncă în străinătate, a înregistrat o scădere cu 50%, comparativ cu anul 2017.

Numărul copiilor cu părinți plecați la muncă în străinătate, în municipiul Curtea de Argeș



Numărul copiilor protejați, din centre/diferite servicii sociale

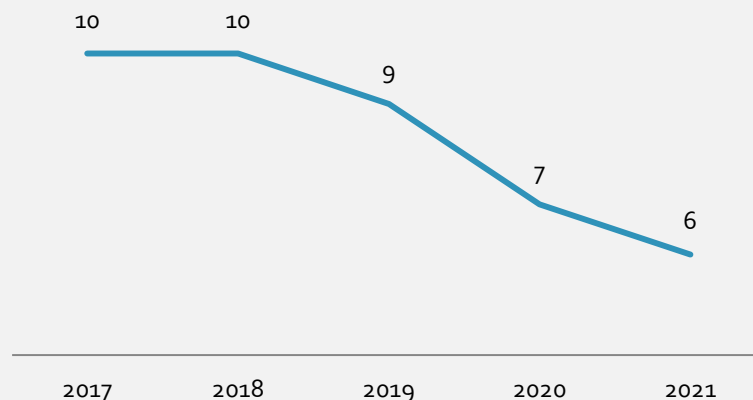
Numărul copiilor protejați, din diferite servicii sociale, în municipiul Curtea de Argeș



Conform DGASPC Argeș, în municipiul Curtea de Argeș, 117 copii beneficiază de servicii sociale, la nivelul anului 2021. Dintre cei 177 copii, 7 copii sunt protejați în cadrul serviciilor de tip rezidențial, 1 copil beneficiar ai centrelor de zi, 22 de copii sunt protejați în cadrul

serviciilor de tip familial și 87 de copii sunt încadrați în grad de handicap. Comparativ cu anul 2017, în anul 2021, a fost înregistrată o scădere în cazul numărului de copii protejați în cadrul serviciilor de tip rezidențial (-36,6%), a numărului de copii beneficiari ai centrelor de zi (-50%), a numărului de copii protejați în cadrul serviciilor de tip familial (-26,6%), și o creșterea a numărului de copii încadrați în grad de handicap (22,5%).

Adulți protejați în cadrul serviciilor de tip rezidențial, în municipiul Curtea de Argeș



Numărul familiilor în care părinții sunt plecați la muncă în străinătate la nivelul municipiului Curtea de Argeș, în perioada 2017 - 2021

Indicator	2017	2018	2019	2020	2021	2017 – 2021 (%)
<i>Total familii, din care:</i>	173	138	238	187	186	7.51
Număr copii cu ambii părinți plecați în străinătate	20	21	25	20	24	20.00
Număr copii cu un singur părinte plecat la muncă în străinătate	119	93	191	139	145	21.85
Număr copii cu părinte unic susținător al familiei monoparentale plecat la muncă în străinătate	34	24	22	28	17	-50.00

Sursă date: INS, calcule PROPRII

Numărul copiilor și adulților protejați, din centre/diferite servicii, la nivelul municipiului Curtea de Argeș, în perioada 2017 - 2021

Indicator	2017	2018	2019	2020	2021	2017 - 2021 (%)
copii protejați în cadrul serviciilor de tip rezidențial (total)	11	8	6	5	7	-36.36
copii protejați în cadrul serviciilor de tip rezidențial (organisme private autorizate)	0	0	0	0	0	0
copii protejați în centrele de recuperare și reabilitare pentru copii cu handicap	0	0	0	0	0	0
copii beneficiari ai centrelor de zi	2	3	3	3	1	-50.00
copii protejați în cadrul serviciilor de tip familial	30	29	26	28	22	-26.67
copii încadrați în grad de handicap (total), <i>din care:</i>	71	72	73	70	87	22.54
<i>în familie</i>	62	64	68	63	78	25.81
adulți protejați în cadrul serviciilor de tip rezidențial	10	10	9	7	6	-40.00

Sursă date: INS, calcule PROPRII

CENTRE SOCIALE

În municipiul Curtea de Argeș, se află 4 centre sociale.

Centrul de Consiliere Socio-Educativă „ACCES”

Este o unitate de asistență socială, situată pe strada 1 Decembrie 1918 nr. 2B, ce are ca scop dezvoltarea și promovarea activităților specifice vârstei, a gradului de pregătire și interesului personal al copilului aflat în situație de risc, dar și în prevenirea abandonului școlar și instituționalizării. Acest centru nu are personalitate juridică. Capacitatea centrului este de 19 copii pe zi, oferind următoarele servicii: consiliere psihologică și socială, colaborare între instituțiile locale, asistență medicală primară, activități recreative, activități artistice și de atelier etc.

Centrul de zi „SFÂNTUL IUSTINIAN”

Este o unitate de asistență socială, fără personalitate juridică, situată pe strada 1 Decembrie 1918 nr. 2B. Scopul centrului constă în desfășurarea și asigurarea de activități și măsuri specifice de protecție și asistență socială. Acest centru oferă servicii sociale persoanelor cu dizabilități aflate în situația de criză, iar beneficiarii centrului sunt persoanele cu handicap cu vârstă de peste 18 ani aflate în situație de risc social și familiile beneficiarilor. Printre serviciile principale se remarcă: asistență socială, îngrijire pe timpul zilei, acordarea mesei, asistență medicală primară, activități de recreere și socializare, consiliere psihologică și socială etc.

Centrul de zi pentru recreere pensionari

Este o unitate de asistență socială, fără personalitate juridică, situată pe bulevardul Basarabilor nr. 26. Scopul centrului constă în asigurarea de măsuri specifice de protecție și asistență socială ale persoanelor vârstnice. Serviciile oferite de acest centru sunt următoarele: activități de recreere și socializare, consiliere medicală primară, respectiv consiliere psihologică și socială. Capacitatea centrului este de 30 de locuri.

Centrul Creșa POSADA

Este o unitate de educație antepreșcolară, fără personalitate juridică, având drept scop oferirea de servicii de îngrijire, supraveghere și educație timpurie copiilor de vârstă antepreșcolară.

FURNIZORI DE SERVICII SOCIALE ACREDITAȚI

Denumire Furnizor	Adresă	Tip furnizor	An acreditare
Asociația Cultural - Creștină Aripă de Înger - Curtea de Argeș	Str. Elena Cuza	4	2019
Asociația Lasă-mă să-ți Aud Glasul	Str. Despina Doamna	4	2015
Direcția de Asistență Socială Curtea de Argeș	Str. 1 Dec 1918	1	2014
Fundația Umanitară de Orientare și Integrare Socială HAND - ROM	Str. Cuza Vodă	4	2014

* 1 – structuri specializate din subordinea APL;
4 – organizații nonguvernamentale: asociații și fundații

ANALIZA SWOT – SĂNĂTATE ȘI PROTECȚIE SOCIALĂ

SĂNĂTATE

PUNCTE TARI

- Existența unei rețele sanitare dezvoltate și diversificate;
- Municipiul **se află peste media națională** când vine vorba despre raportul medicilor la 1.000 locuitori;

PUNCTE SLABE

- Existența specialităților medicale cu un deficit de personal medical;
- Incidență ridicată a cancerelor și a bolilor cardiovasculare;
- Îmbătrânirea populației;
- Lipsa unor programe de screening medical;

OPORTUNITĂȚI

- Dezvoltarea și consolidarea asistenței comunitare, a asistenței primare și a celei ambulatorii;
- Dezvoltarea programelor de screening;
- Dezvoltarea unor programe de prevenție cu ajutorul medicilor de familie și prin programe de informare și educare a locuitorilor;

AMENINȚĂRI

- Scăderea accesibilității serviciilor medicale;
- Deficitul forței de muncă specializate și migrația forței de muncă specializată;
- Subfinanțarea sistemului de sănătate;
- Lipsa fondurilor și lipsa posibilităților de accesare a fondurilor europene;

PROTECȚIE SOCIALĂ

PUNCTE TARI

- Existența unor servicii sociale și a unui sistem de sănătate organizat;
- Existența unui Club destinat persoanelor vârstnice cu un grad ridicat de atractivitate;
- Colaborare între DAS Curtea de Argeș și ONG-uri;

PUNCTE SLABE

- Fonduri insuficiente pentru servicii sociale;
- Existența unor categorii de persoane aflate în situație de risc social (vârstnici, persoane fără adăpost, copii cu părinții plecați în străinătate);
- Lipsa finanțărilor pentru ONG-urile din domeniul protecției sociale;
- Lipsa serviciilor de îngrijire la domiciliu;

- Existența unui număr ridicat de ONG-uri care oferă servicii în domeniul social;

- Lipsa licențierii pentru toate serviciile sociale acordate;
- Lipsa unui centru rezidențial pentru bătrâni;
- Lipsa unui adăpost de noapte;
- Lipsa unei unități-medico sociale;
- Lipsa unor servicii sociale pentru adulții dependenți;
- Lipsa unui psihiatru pediatru și psiholog pediatru;


OPORTUNITĂȚI

- Programe naționale de finanțare a centrelor comunitare;
- Programe de finanțări europene de dezvoltare a domeniului protecției sociale;
- Parteneriate între autoritățile locale și furnizorii privați;
- Accesibilizarea serviciilor de protecție socială pentru persoanele aflate în dificultate;
- Colaborarea cu alte instituții în vederea prevenirii apariției unor situații de risc;
- Prevenirea situațiilor de risc prin educarea situațiilor de risc, parteneriate între sectoare importante ale comunității precum și implicarea comunității în procesul de dezvoltare a serviciilor sociale;
- Atragerea mediului privat în problemele sociale cu care se confruntă comunitatea prin sponsorizarea unor evenimente/parteneriate;

AMENINȚĂRI

- Creșterea presiunii pe sistemul local de servicii sociale;
- Agravarea situației categoriilor defavorizate;
- Insuficienta dezvoltarea a parteneriatelor cu furnizorii de servicii sociale necesare;
- Incapacitatea de atragere a finanțărilor nerambursabile (naționale și europene);

7. EDUCAȚIE



POPULAȚIA ȘCOLARĂ

În perioada 2014 - 2020, populația școlară din Municipiul Curtea de Argeș, era repartizată pe următoarele niveluri de educație: învățământ preșcolar, primar, gimnazial, liceal, postliceal, profesional și învățământ special. În acest context, numărul de copii și elevi înmatriculați la unitățile educaționale din municipiul Curtea de Argeș este 6,632, dintre care: 0,36% copii în învățământul antepreșcolar; 10,55% copii în învățământul preșcolar; 18,06% elevi în învățământul primar și 0,30% elevi în învățământul primar special; 15,96% elevi în învățământul gimnazial și 0,57% elevi în învățământul gimnazial special; 38,94% elevi în învățământul liceal; 8,35% elevi în învățământul postliceal; și 6,87% elevi în învățământul profesional.

La nivelul anului 2020 - 2021, numărul mediu de elevi raportat numărul de săli de clasă, a fost mai mare decât numărul maxim de copii și elevi prevăzut în Ordinul ministrului educației nr 3.164 din 21.01.2020.

Numărul mediu de elevi, pe săli de clasă

Tip	Municipiul Curtea de Argeș	Legea Educației
preșcolar	21	10-20
primar	30	10-22
gimnazial	37	10-26
liceal	31	15-30
profesional	22	15-30
postliceal	32	15-30

Sursă date: INS, Calcule proprii

În Municipiul Curtea de Argeș, populația școlară a înregistrat o creștere, în perioada 2014 - 2020, având o rată medie de 3,7%. Și în cazul celorlalte municipii din județul Argeș s-a înregistrat o evoluție

cu trend descendent a numărului de copii și elevi înscriși în tipurile de învățământ prezentate anterior. În acest context, rata medie a populației școlare înregistrată în Municipiul Curtea de Argeș a fost mai mare decât rata medie înregistrată la nivelul Municipiului Pitești (-1,2%), la nivelul județului Argeș (-3,3%), dar și a regiunii Sud-Muntenia (-2,9%) și mai mică decât rata medie înregistrată în Municipiul Câmpulung (-4,4%). Prin urmare, reducerea populației tinere reprezintă motivul scăderii numărului de copii și elevi înscriși la școală.

Deși numărul de copii și elevi înscriși la școală, a înregistrat oscilații în perioada analizată, evoluția acestuia a păstrat o tendință de scădere în Municipiul Curtea de Argeș. Astfel că, la nivelul anului 2018, populația școlară scade cu 8,1% față de anul 2014, urmând ca în anul 2019, populația școlară să crească cu 7,2% față de anul 2014, iar la nivelul anului 2020 populația școlară să înregistreze o scădere cu 1,6% față de anul 2014. În ceea ce privește numărul mediu de elevi per săli de clasă, s-a constatat următoarele:

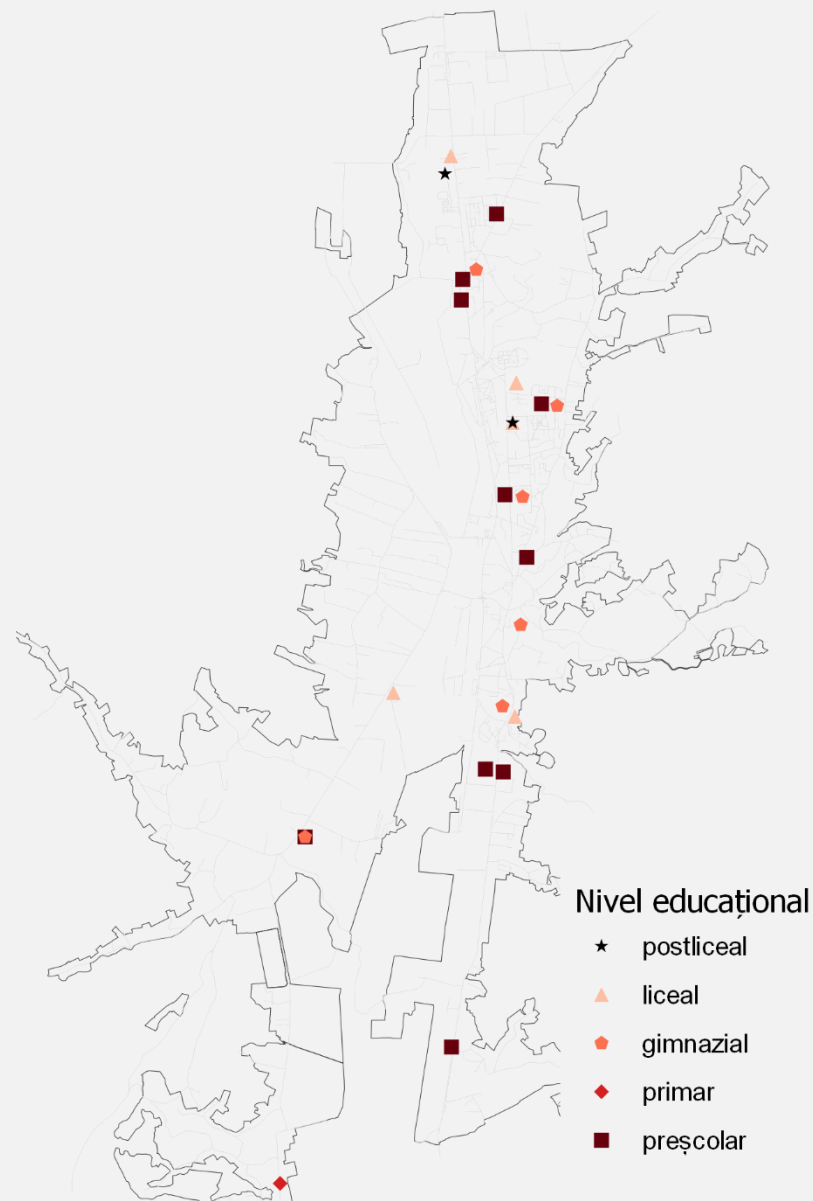
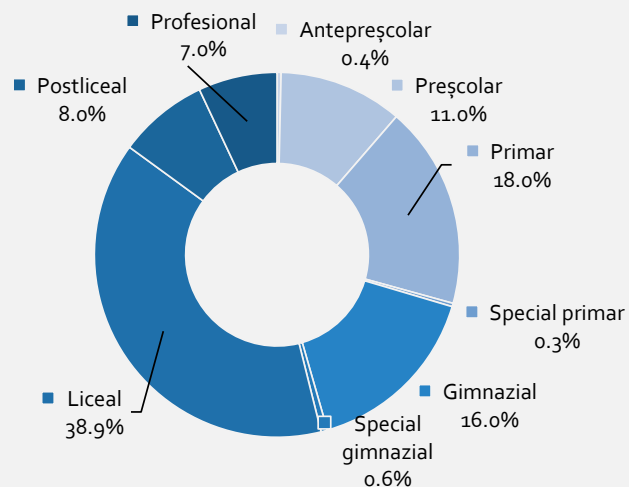
- numărul mediu de elevi per săli de clasă, la nivel primar, gimnazial, liceal și postliceal, depășește cu mult media prevăzută în Legea Educației, dar și limita maximă prevăzută de lege;
- la nivel de preșcolar și profesional, numărul mediu de elevi este ușor sub media prevăzută de lege.

Referitor la distribuția populației școlare, în anul școlar 2020 - 2021, pe niveluri de educație, s-a constatat că învățământul liceal a înregistrat cel mai mare număr de elevi (39%), urmat fiind de învățământul primar (18%) și de învățământul gimnazial (16%). În

cadrul învățământului preșcolar, au fost înregistrați 11% din numărul total al populației școlare analizate. Învățământul postliceal (8%) și profesional (7%) au înregistrat un număr mai mic de elevi comparativ cu celelalte niveluri de educație menționate anterior, dar cu o evoluție ascendentă față de anul 2014.

Cel mai mic număr privind populația școlară repartizată pe niveluri de educație, s-a observat în cazul învățământului special gimnazial (0,57%), învățământul antepreșcolar (0,36%) și învățământul special primar (0,30%).

Distribuția populației școlare, pe niveluri de educație, în anul 2020



Învățământul antepreșcolar

În perioada 2014 - 2020, în Municipiul Curtea de Argeș, evoluția numărului de copii înscriși în învățământul antepreșcolar a înregistrat un trend ascendent, cu o rată medie de 0,85%. Rata medie înregistrată la nivelul Municipiului Pitești (-10,1%%) și la nivelul județului Argeș (-6,60%) a înregistrat o scădere. Comparativ cu anul 2014, în care s-a înregistrat cel mai mare număr de copii înscriși în cadrul acestui nivel de educație (38 de copii), în anul 2020 s-a înregistrat o scădere a numărului de copii, cu 36,84%. Prin urmare, în anul 2020 au fost înscriși cu 33,33% mai mulți copii față de 2015 și cu 20% față de 2016, și mai puțini copii față de anii 2014 (-36,84%), 2017 (-4%), 2018 (-27,27%) și 2019 (-35,13%).

Învățământul preșcolar

Numărul de copii înscriși în cadrul învățământului preșcolar din Municipiul Curtea de Argeș a fost 700, fiind repartizați pe trei grupe: grupa mare, grupa mică și grupa mijlocie. Rata medie a numărului de copii înscriși la grădiniță, în perioada 2014 – 2020, a fost -9,43%. Astfel, această valoare este mai mare decât rata medie a numărului de copii înscriși la grădiniță în Municipiul Câmpulung (-9,28%), la nivelul județului Argeș (-6,33%) și la nivelul Municipiului Pitești (-8,95%). Raportat la anul 2020, cel mai mic număr de copii înscriși la grădiniță, s-a înregistrat doar în anul 2017 (698 copii), iar cei mai mulți copii au fost înscriși în anul 2014 (832 copii). De altfel, la nivelul anului 2020, au fost înscriși cu -15,86% mai puțini copii față de anul 2014. De asemenea, numărul mediu de copii per săli de clasă a fost mai mare (21 copii / săli de clasă) decât numărul maxim prevăzut de Legea Educației nr 3.164 din anul 2020. Un alt aspect important de menționat este faptul că în Municipiul Curtea de Argeș, se află o grădiniță particulară, în cadrul căreia sunt înscriși 46 de copii,

repartizați pe trei grupe: grupa mare (11 copii), grupa mică (21 copii) și grupa mijlocie (14 copii).

Învățământ primar

În ceea ce privește evoluția numărului de elevi înscriși în cadrul învățământului primar, în perioada 2014 - 2020, aceasta a prezentat un trend descendent. Astfel, în perioada analizată, numărul de elevi a scăzut constant, având o rată medie de -5,77%, care este mai mică decât rata medie înregistrată la nivelul Municipiului Câmpulung (-8,7%) și mai mare în comparație cu rata medie înregistrată la nivelul județului Argeș (-5,1%). În Municipiul Pitești, rata medie a numărului de elevi înscriși în învățământului primar a fost pozitivă, având o creștere ușor constantă, aceasta fiind 1,72%. Raportat la anul 2014, în care au fost înscriși cei mai mulți elevi (1,339 elevi), numărul de elevi înscriși în anul 2020 (1198 elevi) a scăzut cu 10,53%. În ceea ce privește numărul mediu de elevi per săli de clasă, acesta a fost 30, mult mai mare decât cel menționat în Legea Educației.

Învățământ primar special

În perioada 2014 - 2020, populația școlară din Municipiul Curtea de Argeș a înregistrat o scădere, având o rată medie de - 22,6%, care este mai mare în comparație cu rata medie înregistrată la nivelul Municipiului Câmpulung (-10,58%) și la nivelului județului Argeș (-19,22%). În perioada 2014 - 2017, numărul de elevi înscriși crește anual (de la 18 elevi la 37 elevi), urmând o scădere continuă până în anul 2020, când au fost înscriși cu 37,5% mai puțini elevi față de anul 2018.

Învățământul gimnazial

În perioada 2014 - 2020, numărul de elevi înscriși în învățământul gimnazial a înregistrat o scădere, având o rată medie de -1,26%, care este mai mică decât rata medie înregistrată la nivelul județului Argeș (-5,66%) și la nivelul Municipiului Câmpulung (-8,62%). Astfel, în timp ce la nivelul Municipiului Curtea de Argeș, s-a înregistrat o scădere a numărului de elevi înscriși, în Municipiul Pitești s-a constatat o creștere a numărului de elevi, având o rată medie de 6,97%. În perioada 2014 - 2016, numărul de elevi a înregistrat o creștere, astfel că la nivelul anului 2016, au fost înscriși cu 4,05% mai mulți elevi decât în anul 2014. În anul 2017, s-a înregistrat o scădere a numărului de elevi, cu -2,9% față de anul 2014. Ulterior, în perioada 2018 – 2019, numărul de elevi a crescut cu 3,9% în 2019 față de anul 2018. În anul 2020, au fost înregistrați cu un elev mai puțin față de anul 2014. De asemenea, numărul mediu de elevi înscriși în cadrul învățământului gimnazial a depășit numărul maxim de elevi per clasă, prevăzut de Legea Educației.

Învățământul gimnazial special

Referitor la elevii înscriși în învățământul gimnazial special, s-a observat că numărul acestora a crescut în perioada 2014 – 2020, având o rată medie de 11,62%. Această rată medie este mai mare decât rata medie înregistrată la nivelul Municipiului Câmpulung (10,19%) și rata înregistrată la nivelul județului Argeș (25,4%). În acest context, la nivelul Municipiului Curtea de Argeș, cei mai mulți elevi au fost înscriși în anul 2019 (39 elevi), iar cei mai puțini elevi au fost înscriși în anul 2017 (31 elevi).

Învățământul liceal

În perioada 2014 - 2020, numărul de elevi înscriși în cadrul învățământului liceal a înregistrat un trend descendent cu o rată

medie de -6,81%, care este mult mai mare decât rata medie înregistrată la nivelul județului Argeș (-4,36%), Municipiul Câmpulung (-6,08%) și Municipiul Pitești (-5,82%). În perioada 2014 – 2016, numărul de elevi a fost în scădere, fiind astfel înscriși cu 8,1% mai puțini elevi în anul 2016 comparativ cu numărul de elevi înscriși în anul 2014. Apoi, în anul 2017, s-a înregistrat o creștere a numărului de elevi, cu 1,8%, față de anul 2016. Urmează perioada 2018 – 2019, în care s-a înregistrat un număr mai mic de elevi, cu 2,9% în anul 2019 față de anul 2018. La nivelul anului 2020, numărului de elevi înscriși a fost în creștere cu 1,5% față de anul 2019, în schimb, față de anul 2014, numărul acestora a scăzut cu 14,97%. Numărul mediu de elevi per săli de clasă a fost 31, depășind în acest numărul maxim admis de Legea Educației. Prin urmare, se poate observa o tendință relativ continuă de scădere a numărului de elevi în cadrul învățământului liceal.

Învățământul postliceal

În ceea ce privește numărul de elevi înscriși în cadrul învățământului postliceal, s-a observat o creștere de la an la altul, fapt ce rezultă din valorile ratei medii, perioada analizată. Astfel, comparativ cu rata medie a numărului de elevi înscriși în cadrul acestui tip de învățământ la nivelul județului Argeș (25,17%), Municipiul Câmpulung (36,12%) și Municipiul Pitești (6,79%), în Municipiul Curtea de Argeș s-a înregistrat cea mai mare rată medie a numărului de elevi înscriși, aceasta fiind 454,17%. Ca atare, în perioada 2014 – 2020, efectivul populației la nivelul Municipiului a prezentat o evoluție cu trend ascendent. În perioada 2014 - 2020, numărul de elevi înscriși la școala postliceală crește anual, de la 71 la 554 elevi. Astfel, în perioada 2015 – 2016, numărul elevilor crește cu 22,53% mai mult față de anul 2014 (de la 71 elevi la 87 elevi), urmând o scădere în anul 2017, când au fost înscriși cu -4,5% mai puțini elevi față de anul anterior. În perioada

următoare, și anume 2018 – 2020, a fost înregistrată o creștere semnificativă a numărului de elevi, de la 111 elevi în anul 2018 la 554 elevi, în anul 2020. La nivelul anului școlar 2020 – 2021, în cadrul învățământului postliceal, au fost înscriși 554 elevi, dintre care 64,25% (356 elevi) sunt înscriși la o școală postliceală particulară: 78,93% (281 elevi) din numărul total de elevi au fost înscriși la școala postliceală „Henri Coandă”, iar 21,06% (75 elevi) sunt înscriși la școala postliceală F.E.G. „Education”. Numărul mediu de elevi per săli de clasă a fost 32, acesta depășind numărul maxim de elevi, admis de Legea Educației din România.

Învățământul profesional

Numărul de elevi înscriși în cadrul învățământului profesional a înregistrat o creștere semnificativă, în perioada 2014 -2020. Astfel, rata medie a numărul de elevi înscriși a fost 43,29%, care este mai mare comparativ cu rata medie înregistrată la nivelul Municipiului Pitești (38,81%), și mai mică decât rata medie înregistrată în județul

Argeș (65,41%) și Municipiul Pitești (121,86%). În anul 2020, în Municipiul Curtea de Argeș, au fost înregistrați cu 4,8% mai mulți elevi față de anul 2014 (de la 307 elevi la 456 elevi). Evoluția numărului de elevi din învățământul profesional, în perioada 2014 – 2020 a fost variabilă. Astfel, în perioada 2014 – 2015, s-a înregistrat o creștere cu 3,9% a numărului de elevi în 2015 față de anul 2014. În continuare, față de perioada menționată anterior, în 2016 și 2017, numărul de elevi a înregistrat o scădere cu 1,8 în anul 2017 față de anul 2015. Ulterior, a urmat o scădere în anul 2018, fiind înscriși cu 2,9% mai puțini elevi comparativ cu anul 2014. Apoi, în perioada 2019 – 2020, numărul elevilor înscriși în învățământul profesional a fost în creștere, în anul 2020 au fost înscriși cu 19,06% mai mulți elevi comparativ cu anul 2019. Spre deosebire de celelalte tipuri de învățământ, în care s-au înregistrat un număr mult mai mare de elevi per săli de clasă, decât numărul maxim admis de Legea Educației, numărul mediu de elevi în cazul învățământului profesional se încadrează în limitele impuse de Legea Educației.

Evoluția populației școlare din Municipiul Curtea de Argeș, pe niveluri de educație, în perioada 2014-2020

	2014	2015	2016	2017	2018	2019	2020
Total	6740	6481	6374	6330	6189	6637	6632
Învățământ antepreșcolar	38	18	20	25	33	37	24
Învățământ preșcolar	832	784	769	698	734	764	700
Învățământ primar	1339	1319	1239	1270	1254	1216	1198
Învățământ special primar	18	26	29	37	32	29	20
Învățământ gimnazial	1060	1062	1103	1029	1072	1114	1059
Învățământ special gimnazial	37	32	33	31	34	39	38
Învățământ liceal	3038	2834	2791	2844	2621	2543	2583
Învățământ postliceal (inclusiv învățământ special)	71	87	87	83	111	512	554
Învățământ profesional	307	319	303	313	298	383	456

Sursă date: INS

PERSONALUL DIDACTIC

În anul școlar 2020 - 2021, numărul cadrelor didactice care activează în instituțiile educaționale din Municipiul Curtea de Argeș era, conform datelor INS, de 450 persoane, împărțite astfel: 12,44% în învățământul preșcolar (56 cadre didactice), 11,77% în învățământul primar (53 cadre didactice), 2,44% în învățământul special primar (11 cadre didactice), 20,44% în învățământul gimnazial (92 cadre didactice), 6% în învățământul special gimnazial (27 cadre didactice), 43,77% în învățământul liceal și profesional (197 cadre didactice), 3,11% în învățământul postliceal (14 cadre didactice).

Chiar dacă a înregistrat oscilații pe parcurs, în perioada 2014 - 2020, numărul de cadre didactice la nivelul Municipiului Curtea de Argeș, a prezentat o evoluție cu trend descendent. Astfel că, în anul 2015 personalul didactic a înregistrat o scădere cu 1,3% față de anul 2014, urmând ca în perioada 2016 - 2019, personalul didactic să înregistreze

o scădere de la an la an, cu 2,01%. Comparativ cu rata medie a personalului didactic în care s-a înregistrat o scădere a acestora la nivelul județului Argeș (-2,4%), Municipiului Câmpulung (-2,7%) și Municipiului Pitești (-1,2%), rata medie a personalului didactic, în perioada analizată, la nivelul Municipiului Curtea de Argeș a fost pozitivă, înregistrând o valoare de 1,37%.

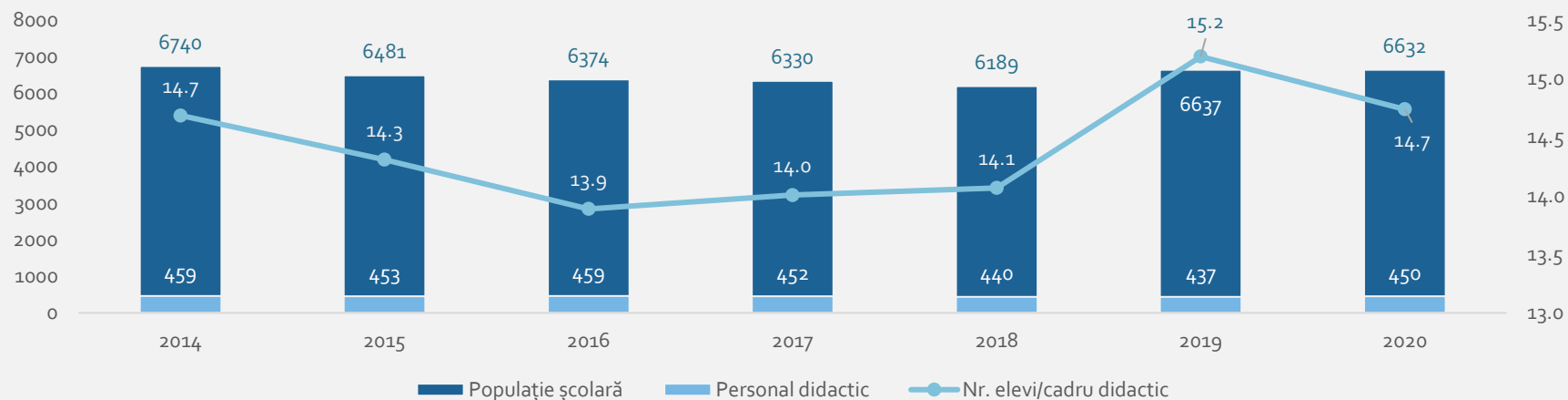
Analizând personalul didactic, pe niveluri de educație, s-a observat că rata medie cea mai scăzută s-a înregistrat la nivelul învățământului primar, cu -6,19%, urmată fiind de învățământul liceal și profesional cu -4,33% și de învățământul preșcolar cu -2,05%. La polul opus se află învățământul postliceal (cu 14 cadre didactice în anul 2020 față de 2 cadre didactice în anul 2018). O creștere a personalului didactic s-a înregistrat și în cazul învățământului special gimnazial (28,5%) și special primar (25,2%).

Evoluția personalului didactic din Municipiul Curtea de Argeș, pe niveluri de educație, în perioada 2014-2020

	2014	2015	2016	2017	2018	2019	2020
Total	459	453	459	452	440	437	450
Învățământ preșcolar	61	62	62	58	54	52	56
Învățământ primar	60	59	54	55	55	53	53
Învățământ special primar	5	10	10	11	11	14	11
Învățământ gimnazial	95	97	96	96	90	86	92
Învățământ special gimnazial	15	18	24	24	25	25	27
Învățământ liceal și profesional	223	207	213	208	203	193	197
Învățământ postliceal (inclusiv învățământ special)	:	:	:	:	2	14	14

Sursă date: INS

Evoluția populației școlare, a personalului didactic și raportul elevi/cadru didactic, în perioada 2014 - 2020



UNITĂȚI EDUCAȚIONALE

Conform Inspectoratului Școlar Județean Argeș, la nivelul anului școlar 2020-2021, infrastructura școlară din Municipiul Curtea de Argeș, include 23 de unități de învățământ de stat, o unitate extrașcolară de stat și 4 unități de învățământ particulare. Aceste unități sunt incluse pentru toate nivelurile de educație: preșcolar, primar, gimnazial, liceal și postliceal, inclusiv învățământ special, dar și învățământ universitar.

ÎNVĂȚĂMÂNT DE STAT

Învățământul preșcolar

La nivelul anului școlar 2020 - 2021, în Municipiul Curtea de Argeș funcționează 9 grădinițe, dintre care 3 cu personalitate juridică. Acestea din urmă includ în subordinea lor și alte unități de

învățământ preșcolar, fără personalitate juridică. Celelalte unități de învățământ preșcolare sunt arondate în subordinea altor instituții de învățământ.

În continuare este prezentată o caracterizare a unităților de învățământ preșcolar, la nivelul anului 2020.

Grădinița cu program normal „Căsuța cu povești” (grădinița fostă nr. 1) se află situată în Municipiul Curtea de Argeș, pe bulevardul Basarabilor nr. 60. De asemenea, în această unitate de învățământ, calitatea materialelor didactice, a mobilierului și a echipamentelor tehnice este bună. Mai mult, statutul unității de învățământ este cu personalitate juridică (cod SIIR: 0361106848), fiind arondate următoarele trei grădinițe - structură:

- ❖ **Grădinița cu program normal nr. 2** este situată în Municipiul Curtea de Argeș, pe strada Valea Iașului. Această grădiniță dispune de materiale didactice și mobilier de calitate bună;
- ❖ **Grădinița cu program normal „Sf. Ana”** este situată în Municipiul Curtea de Argeș, pe strada Victoriei. Calitatea mobilierului și a materialelor didactice este bună;
- ❖ **Grădinița cu program normal „Valea Sasului”** se află situată în Municipiul Curtea de Argeș, pe strada Victoriei nr. 150. De asemenea, materialele didactice, mobilierul și echipamentele tehnice sunt de calitate bună.

Grădinița cu program prelungit „Academia piticilor” (grădinița fostă nr. 3) se află situată în Municipiul Curtea de Argeș, pe strada Despina Doamna nr. 38. Această grădiniță dispune de materiale didactice, mobilier și echipamente tehnice de o calitate bună, precum și de o creșă de copii. Statutul unității de învățământ este cu personalitate juridică (cod SIIIR: 0361105024), fiindu-i arondate două grădinițe - structură:

- **Grădinița cu program prelungit nr. 1** este situată în Municipiul Curtea de Argeș, pe strada Albești. Calitatea materialelor didactice, a echipamentelor tehnice și a mobilierului este bună;
- **Grădinița cu program prelungit nr. 2** este situată în Municipiul Curtea de Argeș, pe strada Victoriei nr. 5. Materialele didactice, a echipamentelor tehnice și a mobilierului sunt în stare bună.

Grădinița cu program prelungit „O lume minunată” (grădinița fostă nr. 2) se află situată în Municipiul Curtea de Argeș, în cartierul Posada, strada Episcop Nichita nr.5, cu personalitate juridică (cod SIIIR: 0361104864). Această unitate de învățământ este amplasată în

apropierea renumitului monument istoric Mănăstirea Curtea de Argeș. Mai mult, aceasta este considerată ca fiind o unitate etalon cu un învățământ deschis, flexibil, incluziv și anticipativ, având un rol esențial în stimularea continuă a învățării copilului. Totodată, grădinița dispune de următoarele dotări:

- clădire modernă, adecvată procesului instructiv - educativ;
- săli de clasă cu dublă funcționalitate (sală de grupă și dormitor);
- săli de grupă pentru program normal;
- grupuri sanitare adecvate;
- cabinet medical;
- cabinet consiliere și orientare școlară;
- cabinet director;
- bucătărie utilată corespunzător;
- spălătorie;
- alte spații ale compartimentului administrativ gospodăresc;
- centrală termică proprie.

Grădinița cu program normal „Capul Dealului” se află amplasată în Municipiul Curtea de Argeș, pe strada Râmnicu Vâlcea nr. 141, fără personalitate juridică. Această grădiniță este arondată unității de învățământ cu personalitate juridică - Liceul Tehnologic Auto (cod SIIIR: 0361104014).

Învățământ primar și gimnazial

La nivelul anului școlar 2020 - 2021, rețeaua unităților de învățământ primar și gimnazial din Municipiul Curtea de Argeș, era formată din șase unități de învățământul gimnazial și două unități de învățământul primar. Dintre acestea, trei unități de învățământ sunt

fără personalitate juridică, fiind în subordinea altor instituții de învățământ, iar cinci sunt cu personalitate juridică.

[Școala gimnazială „Basarab I”](#) se află situată în Municipiul Curtea de Argeș, pe strada Posada nr. 1. A fost înființată în anul 1980, iar de atunci până în prezent, această școală a fost considerată ca fiind una prestigioasă atât pe plan local, cât și pe plan județean și național. Statutul acestei unități de învățământ este cu personalitate juridică (cod SIIIR: 0361100123).

De-a lungul timpului, această unitate de învățământ a dispus de mai multe dotări moderne și săli de clasă, la care s-a adăugat: laboratorul de chimie / fizică, laboratorul de psihologie, laboratorul de biologie, cabinetul de religie, cabinetul de geografie, bibliotecă, sală de sport, sală de calculatoare și sală de festivități, teren de sport pentru fotbal, handbal și baschet. În perioada 2012 - 2016, mijloacelor de învățământ existente în școală li s-au adăugat următoarele: calculatoare, videoproiectoare noi cu ecrane de proiecție, manuale de informatică, atlase geografice noi, mingi de fotbal. De asemenea, în urma premiului câștigat la Olimpiadele Kaufland, în anul școlar 2015 – 2016, sala de sport a fost dotată cu numeroase mijloace de învățământ moderne (bicicletă ergonomică, saltele, mingi de gimnastică, bancă pentru gimnastică), calculatoare pentru cabinetul de informatică, un laptop pentru cancelarie și o tablă magnetică pentru o sală de clasă.

[Școala gimnazială „Carol I”](#) este situată în Municipiul Curtea de Argeș, pe strada Armand Călinescu nr. 6, cu personalitate juridică (cod SIIIR: 0361100073). În această unitate de învățământ, se află placa comemorativă și monumentul dedicat eroilor orașului Curtea de Argeș, căzuți în Războiul pentru reîntregirea neamului (1916 -

1918). De asemenea, această unitate de învățământ dispune de săli de clasă luminoase, dotate cu mobilier modern și aparatură necesară fiecărei discipline, cu bibliotecă, sală de sport, cabinet psihologic și laborator de informatică.

[Școala gimnazială „Mircea cel Bătrân”](#) este situată în Municipiul Curtea de Argeș, pe strada Banu Mărăcine nr. 3, cu personalitate juridică (cod SIIIR: 0361100227). Acesta a fost amenajată cu dotări moderne, mobilier ergonomic, materiale didactice, echipamente tehnice.

Conform raportului general privind starea și calitatea învățământului din școala gimnazială „Mircea cel Bătrân” din anul școlar 2018 - 2019, iluminatul, încălzirea, alimentarea cu apă, canalizarea și sistemul de securitate al unității au funcționat în condiții bune.

[Școala gimnazială „Regina Maria”](#) se află amplasată în Municipiul Curtea de Argeș, pe strada Progresului nr. 1, cu personalitate juridică (cod SIIIR: 0361103777). Această școală dispune de următoarele dotări: laborator de fizică-chimie, laborator de istorie, săli de clase pentru preșcolari și școlari, sală festivități, sală conferințe, sală meditație, cabinet de contabilitate, cabinet medical și cabinet psihologic. Totodată, cadrele didactice și elevii sunt implicați într-o mare diversitate de proiecte educaționale, cum ar fi activități de ecologizare. Mai mult, au fost organizate diverse concursuri, și anume: concursul național „Cangurașul”, concursul școlar „Voinicelul” și concursul „Euroșcolarul”, precum și proiectul internațional „The Yin Yang of the Media”.

[Școala gimnazială „Sf. Apostol Andrei”](#) este situată în Municipiul Curtea de Argeș, pe strada Râmnicu Vâlcea nr. 141, fără personalitate

juridică, fiind astfel arondată unității de învățământ cu personalitate juridică - Liceul Tehnologic Auto (cod SIIIR: 0361104014). Această unitate de învățământ dispune de săli de clase, materiale didactice, mobilier și echipamente tehnice de bună calitate.

Școala gimnazială „Armand Călinescu” este situată în Municipiul Curtea de Argeș, pe strada Negru Vodă nr. 76, fără personalitate juridică, fiind arondată unității de învățământ cu personalitate juridică - Colegiul național „Vlaicu Vodă” (cod SIIIR: 0361100028). Această unitate de învățământ a fost înființată la 15 septembrie 1965 și dispune de materiale didactice, mobilier și echipamente tehnice de o calitate bună. Băncile și scaunele sunt în număr corespunzător raportat la numărul elevilor și sunt adecvate vârstei și dezvoltării fizice a copiilor/elevilor.

Școala primară „Noaptea” este amplasată în localitatea Noaptea, pe strada Liniei nr. 5, fără personalitate juridică, fiind arondată unității de învățământ cu personalitate juridică - Liceul Tehnologic Auto (cod SIIIR: 0361104014). Această unitate de învățământ dispune de materiale didactice, mobilier și echipamente tehnice de bună calitate.

Centrul școlar de educație incluzivă „Sfânta Marina” se află situat în Municipiul Curtea de Argeș, pe strada Victoriei nr. 5, având personalitate juridică (cod SIIIR: 0361100218). Aceasta a fost înființată în anul 2012, pe baza Ordinului Ministerului Educației Cercetării Tineretului și Sportului nr. 5636/31.08.2012, ca Centrul de Zi Marina. Din anul 2013, acest centru își schimbă denumirea în Școala Gimnazială Specială Sfânta Marina, iar din anul școlar 2017 - 2018, poartă denumirea de Centrul Școlar de Educație Incluzivă

Sfânta Marina. Scopul centrului constă în sprijinirea integrării în comunitate a copiilor și tinerilor cu toate tipurile de dizabilități.

În acest centru, formațiunile de studiu sunt reprezentate de învățământul primar și gimnazial special, de la clasa pregătitoare la clasa a X a. Mai mult, elevii înscriși la acest centru beneficiază zilnic de masă caldă, pe perioada cursurilor, transport la și de la domiciliu la școală, cu microbuzul școlar. În plus, în cadrul centrului se desfășoară diverse terapii și servicii educaționale, cum ar fi: terapia tulburărilor de comunicare și limbaj; terapia deficiențelor fizice și motrice; terapia tulburărilor comportamentale; terapia diferitelor forme de inadaptare școlară; terapie ocupațională; terapie de socializare; ludoterapia; evaluarea complexă a copilului (evaluare psihologică, psihopedagogică, logopedică, socială); consilierea părinților și a cadrelor didactice; școlarizare la domiciliu.

De asemenea, la nivelul centrului se desfășoară proiectul „Jocurile Naționale Special Olympics România”, considerat cel mai mare eveniment sportiv anual din România pentru persoanele cu dizabilități intelectuale, dar și concursuri naționale din cadrul Strategiei Naționale de Acțiune Comunitară (SNAC).

Învățământul liceal, postliceal și profesional

În Municipiul Curtea de Argeș funcționează șase unități de învățământ liceal, postliceal și profesional, cu personalitate juridică.

Liceul tehnologic „Constantin Dobrescu” este o unitate de învățământ tehnologic, care se află amplasată în Municipiul Curtea de Argeș, pe strada Basarabilor nr. 15, având personalitate juridică (cod SIIIR: 0361103506). Acesta a fost înființat în anul 1920, la

inițiativa Ministerului Agriculturii și Domeniilor. Inițial a denumită Școală de Grădinărie, Pomicultură și Sericicultură „Regina Elisabeta”, fiind amplasată pe un teren donat de Regina Elisabeta în anul 1916. Ulterior, în anul 2012, acesta a fost redenumit Liceul Tehnologic „Constantin Dobrescu”.

La nivelul anului școlar 2021 - 2022, oferta educațională a acestei unități de învățământ era astfel:

- învățământ liceal – domeniul Comerț cu specializare ca Tehnician în activități de comerț, respectiv domeniul Agricultură cu specializarea Resurse naturale și protecția mediului;
- învățământ profesional - domeniul Alimentație cu specializarea Ospătar;
- învățământ liceal seral - domeniul Agricultură cu specializarea Tehnician în agroturism;
- învățământ postliceal - domeniul Comerț cu specializarea Asistent manager;
- învățământ secundar inferior din cadrul programului „A doua șansă”.

De asemenea, această unitate de învățământ dispune de resurse tehnico-materiale:

- 13 săli de clasă (1 laborator de biologie; 1 laborator de Chimie; 2 laboratoare Informatică – 50 calculatoare);
- cabinet de asistență psihopedagogică;
- cabinet medical;
- sală de sport / teren de sport;
- bibliotecă;
- cămin - internat modernizat;
- cantină modernă;

- fermă didactică (laborator zoo-veterinar, laborator industrie alimentară, parc de tractoare și mașini agricole).

Liceul tehnologic „Ferdinand I” se află situat în Municipiul Curtea de Argeș, pe strada Albești nr. 10, având personalitate juridică (cod SIIR: 0361104787). Unitatea dispune de mobilier, materiale didactice și echipamente tehnice de o calitate bună.

La nivelul anului școlar 2020 - 2021, unitatea vine în întâmpinarea absolvenților de clasa a VIII-a cu următoarea ofertă educațională, în care este inclusă filiera tehnologică și profil tehnic, precum și o clasă de școală profesională:

- nivelul liceal - elevii au avut următoarele opțiuni: Electronică și automatizări - specializările Tehnician operator tehnică de calcul și Tehnician de telecomunicații; Electric - specializarea Tehnician în instalații electrice; Mecanic - specializarea Tehnician mecanic pentru întreținere și reparații.
- nivel profesional - în acest caz, unitatea a propus o clasă de învățământ profesional dual cu durata de 3 ani realizat în parteneriat cu Hidroelectrica. Această clasă oferă următoarele calificări: Electrician aparate și echipamente electrice și energetice; respectiv Electromecanic utilaje și instalații industriale. Elevii care vor opta pentru clasa de dual, vor beneficia de: bursă lunară de 700 de lei (200 din partea statului și 500 din partea companiei amintite); analize medicale la fiecare început de an școlar, plătite de Hidroelectrica; echipamente de lucru și de protecție puse la dispoziție de același partener; loc de muncă asigurat la Hidroelectrica imediat după absolvire.

Conform PRAI¹⁵ domeniul electric se școlarizează în 107 unități școlare din regiune de sud-est, numărul cel mai mare de elevi fiind la Liceul Tehnologic „Ferdinand I” Curtea de Argeș (107 elevi).

Liceul tehnologic „Auto” este o unitate de învățământ tehnologic, amplasată în partea de vest a Municipiului Curtea de Argeș, pe strada Râmnicu Vâlcea nr. 41, cu personalitate juridică (cod SIIIR: 0361104014).

Această unitate a fost înființată în anul 1961 ca unitate de școlarizare cu dublă subordonare (sub patronatul I.T.A. Argeș). În acest context, scopul unității a fost de a furniza forță de muncă calificată pentru întreprinderile de transporturi rutiere aflate în zona centrală a României. De-a lungul timpului, aceasta a beneficiat de o dotare modernă, devenind în scurt timp școala-etalon a Ministerului Transporturilor, fiind astfel implicată în toate acțiunile de perfecționare și specializare organizate de Departamentul transporturilor rutiere. În anul 1997, unitatea a beneficiat de un plan de modernizare a clădirilor acesteia. Acest plan includea modernizarea internatului, a cantinei școlii, renovarea cabinetelor, laboratoarelor, a secretariatului și contabilității, dar și dotarea cabinetelor cadrelor didactice cu calculatoare și legare a acestora la Internet. Dintre acestea, doar internatul și o parte dintre cabinete și laboratoare au fost modernizate.

În ceea ce privește oferta educațională, liceul oferă instruire în domeniile mecanic, electric, estetica și igiena corpului omenesc și de construcții. Mai mult, aceasta este singura școală din județul Argeș care oferă calificări la nivelul II și III specifice transportului auto.

Tocmai de aceea, proveniența elevilor se bazează pe aflul acestora din mediul rural și din alte orașe ale județului Argeș. Elevii sunt cazați în internatul școlii care dispune, în prezent, de 100 locuri de cazare. Totodată, școala oferă și cursuri serale, pentru învățământul liceal.

Unitatea dispune de următoarele dotări:

- săli de clasă;
- laboratoare (laborator fizică, laborator chimie, laborator automobile, laborator de informatică - acces la internet, laborator ael - soft educațional);
- ateliere de practică;
- bibliotecă;
- cabinet medical;
- cabinet de asistență psihopedagogică;
- sală de sport / teren de sport;
- cantină;
- internat;
- parc auto.

În cadrul unității s-a derulat proiectul „Grup Școlar Auto - consolidare și reabilitare”.

Liceul tehnologic „Regele Mihai I” este o unitate de învățământ tehnologic, situat în Municipiul Curtea de Argeș, pe strada Basarabilor nr. 21, având personalitate juridică (cod SIIIR: 0361103325). Materialele didactice, echipamentele tehnice și mobilierul sunt de calitate bună.

Liceul Tehnologic asigură următoarele calificări profesionale:

¹⁵ PRAI al Regiunii de Dezvoltare Sud – Muntenia, 2016-2025.

- învățământ de zi: Tehnician designer mobilă și amenajări interioare; Tehnician în silvicultură și exploatarea forestiere;
- învățământ profesional: Pădurar;
- învățământ seral: Tehnician în silvicultură și exploatarea forestiere; Tehnician designer mobilă și amenajări interioare;
- învățământ postliceal: Tehnician silvic.

Colegiul național „Vlaicu Vodă” este o unitate de învățământ teoretic, cu rezultate de excepție atât la olimpiadele și concursurile școlare, cât și la admiterea în învățământul superior, situată în Municipiul Curtea de Argeș, pe strada Negru Vodă nr. 131, cu personalitate juridică (cod SIIIR: 0361100028). Colegiul a fost fondat de către Florian Ștefănescu-Goangă în anul 1919 ca Școală de Vară a Universității Babeș-Bolyai din Cluj-Napoca.

Specializările asigurate de către această unitate de învățământ sunt: în profilul real (matematică-informatică și științe ale naturii); în profilul uman (științe sociale și filologie).

Colegiul oferă elevilor spații școlare, administrative și auxiliare corespunzător amenajate pentru acordarea unor servicii educaționale de calitate. Astfel, acesta dispune de următoarele dotări:

- săli de clasă;
- teren de sport;
- sală de sport;
- 5 laboratoare (laborator de informatică, laborator de chimie, laborator de fizică, laborator de biologie și laborator de informatică).

De asemenea, băncile și scaunele sunt în număr corespunzător raportat la numărul elevilor și sunt adecvate vârstei și dezvoltării fizice a copiilor/elevilor. Mai mult, cabinetele și laboratoarele beneficiază de dotări generoase, având instrumentele și tehnica necesare procesului instructiv-educativ.

În ceea ce privește punctele tari ai acestei unități de învățământ, se pot enumera următoarele: rezultate deosebite la concursuri școlare și extrașcolare; existența clubului de robotică V. V. Robots; personal didactic calificat în proporție de 100%; implicare în proiecte naționale și internaționale; rezultate foarte bune la absolvire.

Seminarul teologic ortodox „Neagoe Vodă Basarab” este o unitate de învățământ teoretic, de profil teologic care se află situată în Municipiul Curtea de Argeș, pe strada Basarabilor nr. 15, având personalitate juridică (cod SIIIR: 0361103646). Acesta a fost înființat în 1836. Materialele didactice și echipamentele tehnice sunt de o calitate bună.

Specializările asigurate de către această unitate de învățământ sunt:

- Teologie ortodoxă;
- Patrimoniul cultural.

Unitatea de învățământ se remarcă prin faptul că are în oferta sa educațională singura clasă de PATRIMONIUL CULTURAL din județul Argeș. De asemenea, în cadrul acestei unități s-a derulat proiectul Educație Juridică Argeș II inițiat de către Agenția Britanică de Știri News247WorldPress, în care au fost prezentate aspecte juridice, precum și Simpozionul dedicat împlinirii a 500 de ani de la moartea Sfântului Voievod Neagoe Basarab în imagini și Simpozionul „Problematika unirii în spațiul românesc” ediția a-XVI-a în imagini.

În afară de unitățile de învățământ de stat, în Municipiul Curtea de Argeș se află și Clubul copiilor.

Clubul copiilor este situat în Municipiul Curtea de Argeș, pe strada 1 Decembrie 1918. Este o instituție de învățământ cu clase vocaționale, parte a sistemului național de educație. Acesta face parte din învățământul extrașcolar neobligatoriu, acceptând copii încadrați în grădinițe, învățământ primar, gimnazial și liceal.

Acest club are la dispoziție opt catedre în timp ce șapte profesori titulari se ocupă de predare. În cadrul acestui club, se desfășoară concursul internațional de pictură, "Curcubeul", concursurile de canto și excursiile cu dansurile în afara țării. Acestea au avut un rol important în cultivarea și modelarea talentelor. Ca atare, activitățile sunt numeroase, pe listă aflându-se pictura, cultura și civilizația engleză sau spaniolă, tenis de câmp, canto popular, dansuri, atât moderne cât și populare, teatru, informatică și orientare turistică. Cursurile de la Clubul Copiilor au rolul de a clădi această bază într-un mod distractiv. Clubul Copiilor necesită un spațiu propriu în care activitățile să se desfășoare în cele mai bune condiții.

ÎNVĂȚĂMÂNT PARTICULAR

În cadrul Municipiului Curtea de Argeș, se află trei unități de învățământ particular, cu personalitate juridică și o unitate de învățământ universitar, cu personalitate juridică.

Grădinița cu program normal și prelungit „Sfântul Nicolae” este situată în Municipiul Curtea de Argeș, pe strada Eroilor nr. 10, având personalitate juridică (cod SIIR: 0361206647). Este prima grădinița

particulară din Municipiul Curtea de Argeș, fiind în patrimoniul Parohiei Romano-Catolice din Municipiu. Această grădiniță a fost înființată de membrii fondatori ai Fundației ALLAIN BRAULT - SANCTA MARIA. În acest context, fundația s-a angajat să sponsorizeze integral lucrările de construcție, amenajarea și dotarea grădiniței cu tot ceea ce este necesar unei bune funcționări a acesteia.

Grădinița a primit autorizația de funcționare provizorie conform ordinului Ministerului Educației Naționale nr. 4474/01.09.2014. La acea perioadă, grădinița funcționa sub patronajul Filialei Curtea de Argeș a Asociației Fiicele Milostivirii și ale Crucii. De asemenea, în perioada 2015 - 2019, grădinița a fost preluată în administrare de către Asociația Maria - Steaua Dimineții. Începând cu anul școlar 2019 - 2020, grădinița a fost preluată de către Fundația CONGREGATIO JESU (mănăstire romano-catolică), cu sediul în Popești Leordeni, Jud. Ilfov.

Specificul educației în unitatea de învățământ este următorul:

- educarea copiilor pentru toleranța inter-religioasă și interetnică, centrată pe particularitățile fiecăruia;
- conștientizarea Creației (a mediului înconjurător) ca și un dar al lui Dumnezeu oferit oamenilor;
- accentuarea aspectului comportamental pentru menținerea păcii în lume și a nonviolentei în grupul social din care face parte;
- educarea spiritului de discernământ în cazuri concrete, având la bază situațiile reale din viața cotidiană;
- îndeplinirea activității din partea întregului personal didactic și nedidactic, din prisma misiunii, a vocației religioase și profesionale.

Școala postliceală F.E.G. „Education” se află amplasată în Municipiul Curtea de Argeș, pe strada Basarabilor nr. 21, având personalitate juridică (cod SIIR: 0361206819). Aceasta este autorizată M.E.N. și se adresează tuturor absolvenților de liceu, cu sau fără examen de bacalaureat, absolvenților de facultate, personalului angajat și șomerilor și tuturor celor care doresc să se specializeze într-o meserie nouă. Scopul fundamental al școlii postliceale constă în desfășurarea unui program educațional care să creeze specialiști capabili să răspundă mobilității continue de pe piața muncii din România și să se integreze ușor în structurile profesionale din celelalte țări ale UE.

Școala Postliceală oferă cursuri de specializare pentru următoarele calificări profesionale: Asistent Medical Generalist și Asistent Medical de Farmacie și autorizată pentru: Asistent Medical Balneofiziokinetoterapie și Recuperare. De asemenea, activitatea didactică se desfășoară cu mijloace audio-vizuale moderne și de tehnologie IT (videoproiectoare, plasmă, retroproiectoare, Internet wireless), iar activitatea practică se desfășoară în instituții de profil după un program structurat în concordanță cu conținuturile științifice. Personal didactic este calificat, cu pregătire psihopedagogică, integrat în sistemul de perfecționare științifică.

DOTĂRI

La nivelul anului 2020, unitățile de învățământul antepreșcolar și preuniversitar din Municipiul Curtea de Argeș, dispuneau de următoarele dotări:

- 283 săli de clasă;
- 48 laboratoare;
- 9 săli de gimnastică;

Mai mult, Școala Postliceală aplica planuri și programe elaborate de Ministerul Educației, Cercetării și Tineretului, completate cu ofertă specifică școlii: studiul limbilor străine și inițiere în domeniul informaticii. Totodată, cursanții cu rezultate deosebite primesc din partea școlii burse de merit și de studiu, iar pentru cursanții cu posibilități materiale reduse, școala acordă, diferențiat, burse sociale.

Școala postliceală „Henri Coandă” este situată în Municipiul Curtea de Argeș, pe strada Albești nr. 10, cu personalitate juridică (cod SIIR: 0361206421). Aceasta este autorizată de Ministerul Educației și oferă următoarele calificări: asistent medical generalist, domeniul: Sănătate și asistență pedagogică; și asistent medical de farmacie, domeniul: Sănătate și asistență pedagogică. La școala postliceală se pot înscrie absolvenții de liceu cu sau fără diplomă de bacalaureat, admiterea realizându-se în conformitate cu criteriile stabilite de Ministerul Educației Naționale.

Învățământ universitar

În Municipiul Curtea de Argeș se află și Centrul de studii suport pentru învățământ la distanță Curtea de Argeș - Universitatea „Titu Maiorescu” din București, care este situat pe Bd. Basarabilor nr. 15.

- 976 PC-uri;
- 25 ateliere școlare;
- 15 terenuri de sport.

Conform INS, în Municipiul Curtea de Argeș unui atelier școlar și unui teren de sport îi revin mai puțini elevi comparativ cu Municipiul

Pitești, Municipiul Câmpulung și județul Argeș. În anul 2020, unitățile de învățământ analizate au beneficiat de un proiect, prin intermediul căruia, acestea au fost dotate cu 4658 echipamente de IT.

În continuare, este prezentată accesibilitatea infrastructurii școlare în Municipiul Curtea de Argeș, la nivelul anului 2020.

- unei săli de clasă îi revin 23 elevi, o valoare inferioară față de cea înregistrată la nivelul Municipiilor Pitești și Câmpulung;
- unui laborator îi revin 123 elevi, în timp ce la nivelul județului Argeș îi revin 138 elevi;
- referitor la accesibilitatea PC-urilor, raportul elev/PC din dotarea unităților de învățământ arată că în Municipiul Curtea de Argeș, unui PC îi revin 7 elevi;
- unei săli de gimnastică îi revin 1,144 elevi, o valoare superioară comparativ cu valoarea înregistrată la nivel de județ și în cazul celorlalte două municipii;
- unui atelier școlar din Municipiul Curtea de Argeș îi revin 265 elevi, iar la nivelul județului Argeș, 651 elevi. Și în cazul Municipiului Pitești sunt mulți elevi la un atelier (572 elevi), în

schimb, în Municipiul Câmpulung, unui atelier școlar îi revin 555 elevi;

- unui teren de sport din Municipiul analizat îi revin mai puțini elevi (442 elevi), decât la nivel de județ și în cazul celorlalte două municipii.

Accesibilitatea infrastructurii școlare în Municipiul Curtea de Argeș, în anul 2020

Indicator	Județul Argeș	Municipiul Curtea de Argeș	Municipiul Pitești	Municipiul Câmpulung
Săli de clasă/elevi	23	23	30	24
Laboratoare/elevi	135	138	128	159
Săli de gimnastică/elevi	600	737	1,144	485
PC/elevi	5	7	9	5
Ateliere școlare/elevi	651	265	572	555
Terenuri de sport/elevi	456	442	945	647

Sursă date: INS, calcule PROPRII

PROMOVABILITATE

Conform ISJ Argeș, în anul 2020, promovabilitatea la Examenul Național de Bacalaureat în Municipiul Curtea de Argeș a fost de 62,12%. În acest procent este inclus și procentul candidaților din seria curentă, cât și procentul din promoțiile anterioare.

La Colegiul National „Vlaicu-Vodă”, au fost înscriși cei mai mulți candidați. Din totalul numărului de candidați înscriși, 70 de candidați au obținut medii mai mari sau egale cu nota 9; 17 candidați au obținut

medii între notele 6 și 6,99. Media cea mai mare a fost 9,93, iar rata de promovabilitate a bacalaureatului a fost 97,54%.

La Liceul Tehnologic „Ferdinand I” au fost înscriși 167 candidați. În urma rezultatelor finale prezentate s-a constatat că 3 candidați au avut medii mai mari sau egale cu 9; 47 de candidați au avut medii între 6 și 6,99. Cel mai bun rezultat a fost 9,35, iar rata de promovabilitate a fost 65,87%.

La Liceul Tehnologic „Regele Mihai I” au fost înscriși 101 candidați. Din totalul numărului de candidați înscriși, 1 candidat a avut medie mai mare sau egale cu 9; 14 candidați au avut medii între 6 și 6,99. Media cea mai mare a fost 7,73. Rata de promovabilitate a fost 19,83%.

La Liceul Tehnologic „Constantin Dobrescu” au fost înscriși 90 de candidați, dintre care, 1 candidat a obținut media mai mare sau egală cu 9; 19 candidați au avut medii între 6 și 6,99. Media cea mai mare a fost 9,03. La acest liceu, rata de promovabilitate a fost 31,89%.

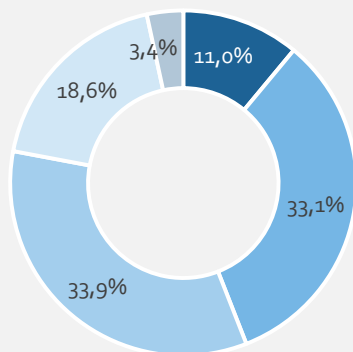
La Liceul Tehnologic „Auto” s-au înscriș 12 candidați. Rata de promovabilitate a fost cea mai scăzută.

La Seminarul Teologic „Neagoe Vodă Basarab” au fost înscriși 42 de candidați, dintre care, 1 candidat a avut media mai mare sau egală cu 9; 17 candidați au avut medii între 6 și 6,99. Media cea mai mare a fost 9,28, iar rata de promovabilitate a fost 44,28%.

OPINIA POPULAȚIEI: Consultarea populației a vizat și gradul de mulțumire cu privire la serviciile educaționale practicate la nivelul municipiului Curtea de Argeș.

Serviciile educaționale

- Foarte mulțumit/ă
- Mai degrabă mulțumit/ă
- Mai degrabă nemulțumit/ă
- Deloc mulțumit
- Nu știu/Nu răspund



Cu privire la **serviciile educaționale**, aproximativ 33% dintre respondenți au declarat că sunt mulțumiți de serviciile educaționale, iar 11% declară că sunt foarte mulțumiți de acest aspect. În contrast, 33,9% dintre respondenți declară că sunt nemulțumiți, iar 18,6% nu sunt deloc mulțumiți de serviciile educaționale disponibile pe plan local.

ANALIZA SWOT – EDUCAȚIE

PUNCTE TARI

- Infrastructura școlară este bine dezvoltată. Aceasta cuprinde toate nivelurile educaționale, cu excepția celui universitar;
- Existența unui bazin de înot;
- Existența unor creșe la nivelul municipiului Curtea de Argeș;
- Existența clubului de robotică V. V. Robots;
- Existența unor ateliere școlare la nivelul învățământului liceal și profesional necesare în vederea desfășurării activităților practice;
- Desfășurarea celui mai mare eveniment sportiv anual din România pentru persoanele cu dizabilități;
- Existența unei singurei clasă de Patrimoniu Cultural din județul Argeș;
- Personal didactic bine pregătit;
- Creșterea ratei de promovabilitate la examenul de bacalaureat în ultimii ani;
- Creșterea numărului de elevi înscriși în cadrul învățământului profesional și postliceal;
- Rezultate deosebite obținute la examene naționale și concursuri școlare și extrașcolare;
- Dotarea unităților de învățământ cu echipamente specifice și necesare desfășurării activităților didactice;
- Existența în municipiul Curtea de Argeș a unui centru universitar de studii suport pentru învățământ la distanță;
- Implicarea copiilor și a elevilor în proiecte naționale și internaționale;
- Existența unui centru școlar de educație incluzivă.

PUNCTE SLABE

- Scăderea populației școlare;
- Scăderea efectivului cadrelor didactice;
- Unele unități educaționale nu îndeplinesc condițiile necesare pentru obținerea avizului ISU;
- Lipsa unui spațiu dedicat Clubului Elevilor;
- Lipsa terenurilor de sport;
- Grad ridicat de încărcare a cadrelor didactice;
- Atât populația școlară, cât și personalul didactic înregistrează o evoluție cu trend descendent, în anul 2018, fiind cu 4%, respectiv 8% mai puțin comparativ cu 2014;
- Înregistrarea unei scăderi a numărului de absolvenți pe nivelurile de educație, cu 2% în anul 2020 față de anul 2014;
- Comunicare deficitară cu asociațiile de părinți și personalul didactic pentru crearea unui cadru comun necesar dezvoltării integrate a copiilor;
- Modificările de ordin legislativ crează nesiguranță și dezorientare în domeniul educației;
- Necesitatea conștientizării importante formării profesionale a adulților în ceea ce privește schimbările de pe piața muncii;
- Existența unui număr mare de elevi dezinteresați de școală, din cauza absenței resurselor financiare, dar și a anturajului.

OPORTUNITĂȚI

- Posibilitatea accesării de fonduri europene nerambursabile;
- Crearea unui centru de Perfecționare pentru Cadrele Didactice din Învățământul Preuniversitar;
- Modernizarea sistemului de transport pentru școlari;
- Sprijinirea unei bune relații cu reprezentanții autorității publice locale, care sprijină educația;
- Promovarea tenisului ca sport de importanță majoră pentru municipiu, precum și implicarea factorilor decizionali în susținerea sportului și a competițiilor aferente;
- Implicarea unităților școlare în programe naționale și internaționale în vederea asigurării dezvoltării echipamentelor tehnice, materiale didactice, susținerea integrării tinerilor pe piața forței de muncă;
- Implicarea agenților economici în dezvoltarea unităților școlare din municipiul Curtea de Argeș;
- Cursuri de pregătire oferite de universități în vederea perfecționării cadrelor didactice;
- Încheierea de parteneriate educaționale cu alte unități școlare;
- Dezvoltarea învățământului profesional și postliceal.

AMENINȚĂRI

- Degradarea continuă a unităților de învățământ;
- Scăderea numărului personalului didactic;
- Scăderea populației școlare;
- Migrația în creștere și modificarea cifrei de școlarizare;
- Menținerea schimbărilor continue de pe piața muncii;
- Politici educaționale incluzive în continuă schimbare;
- Lipsa motivației în vederea continuării studiilor și pentru participarea la programele școlare și extrașcolare;
- Existența unor necorelări în ceea ce privește conținutul programele școlare și manuale;
- Absența implicării tuturor părinților în educației copiilor;
- Participarea în număr scăzut a părinților la întâlnirile din cadrul școlii;
- Slaba colaborare între cadrele didactice, profesori și familiile elevilor;
- Amplificarea fenomenelor negative, cum ar fi abandon școlar, absenteism, delincvență juvenilă etc;

8. CULTURĂ, PATRIMONIU ȘI TURISM



CULTURĂ ȘI PATRIMONIU

Din punct de vedere cultural, municipiul Curtea de Argeș deține un vast și valoros patrimoniu cultural, dovadă fiind multitudinea obiectivelor clasate în Lista Monumentelor Istorice ale Județului Argeș, la care se adaugă manifestări culturale - artistice și sportive, biblioteci și personalități marcante.

INSTITUȚII DE CULTURĂ

Centrul de Cultură și Arte „George Topârceanu” se află situat pe bulevardul Basarabilor nr. 59. Centrul cultural a fost construit în anul 1957 și beneficiază de o modernă sală de spectacole multifuncțională, echipament de proiecție cinematografică, instalații de sonorizare de 4.000 W și de lumini de 4.600 W. Mai mult, centrul mai deține o sală utilizată pentru ședințe, seminarii și colocvii, dar și două holuri utilizate pentru expozițiile de fotografie, pictură și sculptură și alte două săli folosite pentru cursuri. De asemenea, în cadrul centrului se desfășoară diverse manifestări culturale, expoziții de fotografie, pictură și sculptură, seminarii și simpozioane, lansări de carte, spectacole de muzică ușoară, populară, muzică de cor, teatru, festivaluri naționale și internaționale.

Biblioteca Municipală Curtea de Argeș se află pe bulevardul Basarabilor nr. 15 și a fost înființată în anul 1950. Aceasta include două locații, fiind destinată atât adulților cât și copiilor, oferind următoarele servicii: împrumut la domiciliu, împrumut la sala de lectură și împrumut interbibliotecar. De asemenea, biblioteca își asumă funcția de centru cultural multifuncțional și de dezvoltare comunitară.

Biblioteca Spitalului Municipal Curtea de Argeș se află situată pe strada Cuza Vodă nr. 6 - 8 și include cărți de specialitate și beletristică, fiind destinată atât personalului medical cât și pacienților.

Ansamblul spitalului

Spitalul este un ansamblu format din trei monumente istorice: Spitalul, azi Muzeul municipal; Corpuri - anexă, azi cabinete medicale; și parc. În Repertoriul Arheologic Național, monumentul apare cu codul 13646.

- **Spitalul, azi Muzeul municipal**

Muzeul Municipal se află situat pe strada Negru Vodă nr. 2, în municipiul Curtea de Argeș. Acesta a fost inaugurat la data de 29 mai 1969 și deține o colecție de peste 12.000 piese muzeistice, din care peste 300 de piese fac parte din Patrimoniul Național Cultural. În Repertoriul Arheologic Național, monumentul apare cu codul 13646.01. De asemenea, acestea sunt organizate în două expoziții: istorie și etnografie.

- **Corpuri - anexă, azi cabinete medicale**

Cabinetele medicale se află pe strada Negru Vodă nr. 2 și datează din anul 1897. În Repertoriul Arheologic Național, monumentul apare cu codul 13646.02.

- **Parc**

Parcul se află situat pe strada Negru Vodă nr. 2 și datează din secolele al XIX - lea și al XX - lea. În Repertoriul Arheologic Național, monumentul apare cu codul 13646.03.

MONUMENTE ISTORICE DE ARHITECTURĂ ȘI CULTURĂ

Gara Regală se află pe strada 1 Mai nr 4, în municipiul Curtea de Argeș. Aceasta a fost finalizată în anul 1898 și deservește linia Pitești - Curtea de Argeș. Linia de cale ferată a fost executată de inginerul român Elie Radu, iar ilustrarea gării îi aparține arhitectul italian Giulio Magni. În prezent, gara se află într-o avansată stare de degradare. Astfel că în multe locuri, tencuiala de pe pereți este căzută, plouă prin acoperiș, ceasul Paul Garnier amplasat pe fațada dinspre peroane nu mai funcționează, candelabru de cristal care lumina sala de așteptare a fost transferat la Regionala CFR Craiova.

Școala generală „Carol I” se află situată pe Călinescu Armand nr. 6 și este un monument istoric aflat pe teritoriul municipiului Curtea de Argeș. Aceasta este o clădire reprezentativă a programului național pentru realizarea de clădiri de învățământ inițiat de Spiru Haret.

Situl urban „Orașul istoric Curtea de Argeș”

În zona centrală a Municipiului Curtea de Argeș se regăsesc mai importante obiective care datează încă din secolele al XIII - lea și al XX - lea., prezentând o valoare istorică deosebită. Situl este delimitat astfel:

- Fundătura Negru Vodă, str. Alexandru cel Bun, str. Tudor Vladimirescu, str. Dumitru Noroce, str. Oituz, de la intersecția cu str. Mărășești, str. Mărășești, str. Dumbravei, str. Castanilor, str. Viorelelor, str. Decebal, str. Cimitirului și Cimitirul Orașului, str. Heliade Rădulescu, str. Zorilor, str. Alexandru Lahovari, până dincolo de Biserica „Sf. Îngeri”, str. Sân Nicoară, str. Plopiș, până la nr. 3 inclusiv, str. Cuza Vodă, nr. 143 H - 203, str. Despina Doamna, de la blocurile E 18 și E 16, la piață din fața Curtii Domnești, str. Matei Basarab, fără

blocuri, str. Victor Ștefănescu, str. Mitropolit Ghenadie, str. Lascăr Catargiu, str. Mircea cel Mare, str. Traian, de la bariera CF până la str. Negru Vodă;

- Zona căii ferate și a Gării Curtea de Argeș, de la bariera de pe str. Traian și str. 1 Mai, pe o fâșie de 110 m, până la 170 m sud de autogară;
- Zona Bisericii „Sf. Gheorghe”, între blocul E15, Complexul Comercial, bulevardul Basarabilor și str. Mihai Bravu, bulevardul Basarabilor nr. 1 - 17, respectiv nr. 21 - 25, Casa Armatei, nr. 55, 61, respectiv nr. 28, 38 - 42 și nr. 56 - 60, str. Eroilor, cu biserica și cimitirul Flămânzești;
- Cimitirul Eroilor, fântânile Episcopului Ghenadie și a Meșterului Manole, cu zona podului și parcurile.

Fosta primărie se află situată pe strada Negru Vodă nr. 3 și este un monument istoric aflat pe teritoriul municipiului Curtea de Argeș. Construcția a fost realizată în anul 1902.

Fostul Hotel Royal se află situat pe strada Negru Vodă nr. 6 - 8 și este un monument istoric aflat pe teritoriul municipiului Curtea de Argeș. Acesta datează de la sfârșitul secolului al XIX - lea.

Vila Rozelor se află situată pe bulevardul Basarabilor nr. 47 și este un monument istoric aflat pe teritoriul municipiului Curtea de Argeș. Aceasta este o construcție rezidențială, ridicată de arhitectului Richard Bordenache. Clădirea folosește limbajul arhitecturii neoromânești.

Casa Chiriță se află pe bulevardul Basarabilor nr. 55 și este un monument istoric aflat pe teritoriul municipiului Curtea de Argeș. Această casă a fost construită în perioada 1920 – 1930, de Petre

Antonescu și Dimitrie Berechet. Astfel, aceasta se evidențiază prin coerența stilistică, compoziția volumelor și integrarea materialelor folosite (lemn și zidărie).

Casa Vâlsănescu se află pe bulevardul Basarabilor nr. 106 și este un monument istoric aflat pe teritoriul municipiului Curtea de Argeș. Datează de la sfârșitul secolului al XIX - lea.

Casa Tică se află pe bulevardul Castanilor nr. 3 și este un monument istoric aflat pe teritoriul municipiului Curtea de Argeș, ce datează de la sfârșitul secolului al XIX - lea.

Casa Achim se află pe bulevardul Castanilor nr. 6 și este un monument istoric aflat pe teritoriul municipiului Curtea de Argeș. Casa datează de la sfârșitul secolului al XIX - lea.

Casă, fost sediu CLF este un monument istoric aflat pe teritoriul municipiului Curtea de Argeș. În Lista Monumentelor Istorice, monumentul apare cu codul 13638.

Casa Cioculeștilor se află pe strada Armand Călinescu nr. 3 și este un monument istoric aflat pe teritoriul municipiului Curtea de Argeș. Aceasta a fost construită în anul 1851 și are pivnița tăvănită cu grinzi puternice de stejar, o prispă generoasă și o distribuție simetrică a celor patru încăperi ale etajului în raport cu tinda. Totodată, casa Cioculeștilor reprezintă o arhitectură tradițională a clasei de mijloc.

Casa Călinescu se află pe strada Armand Călinescu nr. 5 și este un monument istoric aflat pe teritoriul municipiului Curtea de Argeș. Această casă a fost construită în anul 1850 și i-a aparținut lui Armand Călinescu, fost prim-ministru al României. Mai mult, clădirea este

valoroasă prin portul tradițional specific Argeșului și Muscelului. Casa a fost restaurată în perioada 1840-1850.

Casă cu prăvălie se află pe strada Decebal nr. 3 și este un monument istoric aflat pe teritoriul municipiului Curtea de Argeș. Casa datează de la sfârșitul secolului al XIX - lea.

Casă cu parter comercial se află pe strada Decebal nr. 9 și nr. 16 și este un monument istoric aflat pe teritoriul municipiului Curtea de Argeș. Clădirea a fost construită în anul 1880, iar în anul 1909 a fost refăcută.

Casa Gheorghe Nițulescu se află pe strada Negru Vodă nr. 135 și este un monument istoric aflat pe teritoriul municipiului Curtea de Argeș. Aceasta a fost construită în perioada 1911-1914.

Casa Florian Constantinescu se află pe strada Plopiș nr. 1 și este un monument istoric aflat pe teritoriul municipiului Curtea de Argeș, ce datează de la sfârșitul secolului al XIX - lea.

Casă, azi anexă a pensiunii „Casa Domnească”

Aceasta se află pe strada Plopiș nr. 4 și este un monument istoric aflat pe teritoriul municipiului Curtea de Argeș. Datează de la mijlocul secolului al XIX - lea.

Casa Deleanu se află pe strada Rădulescu Ion Heliade nr. 1 și este un monument istoric aflat pe teritoriul municipiului Curtea de Argeș. Aceasta a fost construită în anul 1830.

Casa Dumitru Norocea se află pe strada Victor Ștefănescu nr. 8. Aceasta a fost construită de pictorul Dumitru Norocea, în perioada 1914 - 1924. Clădirea este un exemplu edificator de integrare a

elementelor tradiționale muscelene în arhitectura urbană. Intrarea în beci este specifică caselor țărănești din regiunile submontane. În perioada 1985 - 1986, la parterul casei s-a organizat o expoziție de etnografie: vase de ceramică argeșeană, cusături și țesături specifice zonei, costume populare din arealul argeșean și unelte folosite la îndeletniciri casnice și munci agricole. În schimb, la etajul clădirii, a fost organizată o expoziție cu picturile realizate de Dumitru Norocea cu teme rustice, descrierea costumelor populare, răscoala din 1907.

Casa Teodorescu se află pe strada Victor Ștefănescu nr. 10 și este un monument istoric aflat pe teritoriul municipiului Curtea de Argeș. Finalizării clădirii a avut loc la începutul secolului al XX - lea. Această casă are dispoziție tipică regiunii Argeșului și Muscelului.

Casa Goangă se află situată pe strada Viorelelor nr.1. Casa a fost construită în stil tradițional argeșean în secolul al XVIII - lea și a aparținut baritonului Petre Ștefănescu-Goangă. În perioada 1969 - 1972, casa a fost sediul Muzeului Orășenesc, iar apoi a devenit sediul Bibliotecii Municipale. În anul 1996, casa a re-intrat în posesia familiei Ștefănescu-Goangă și a trecut printr-un proces de restaurare. Spre deosebire de celelalte case, aceasta se distinge prin amploarea cerdacului și a spațiilor interioare. Structura de zidărie și lemn și partiul arhitectural sunt bine conservate.

Casa Feri se află pe strada Vladimirescu Tudor nr. 13. Aceasta a fost construită la începutul secolului al XIX - lea.

Casa Gogulescu se află pe strada Vladimirescu Tudor nr. 24 și este un monument istoric aflat pe teritoriul municipiului Curtea de Argeș, ce datează de la începutul secolului al XIX - lea

Hala de alimente se află situată pe strada Decebal nr. 8 - 10 și este un monument istoric aflat pe teritoriul municipiului Curtea de Argeș. Aceasta a fost construită în anul 1930.

MONUMENTE DE ARTĂ RELIGIOASĂ

Mănăstirea Argeșului este un ansamblu alcătuit din următoarele monumente istorice: biserica episcopală „Adormirea Maicii Domnului”, paraclis, palatul episcopal, clădiri - anexă, parc și biserica de lemn „Intrarea în biserică” mutată din satul Palanga, comuna Amărăști (județul Vâlcea). De asemenea, alte patru elemente sunt monumentele memoriale: două cruci de piatră; fântâna Episcopului Ghenadie; și Fântâna Meșterului Manole

Biserica episcopală „Adormirea Maicii Domnului”

Mănăstirea Curtea de Argeș care este cunoscută ca Biserica Episcopală, se află situată pe Bulevardul Basarabilor nr. 1, Este construită în perioada 1512 – 1517 și este unul dintre cele mai cunoscute monumente de arhitectură religioasă din Țara Românească. Biserica a fost transformată în necropolă regală, de către Carol I. În cadrul necropolei, se află mormintele regilor României: regele Carol I (1914), regina Elisabeta (1916), regele Ferdinand (1927), regina Maria (1938), Regina Ana (2016), Mihai I (2017) piatra tombală a voievodului Radu de la Afumați (1529).

Din punct de vedere arhitectural, Mănăstirea Curtea de Argeș este construită din piatră fățuită și profilată, în plan triconic, inspirat din planimetria bisericii mănăstirii Vodița. Mănăstirea a fost ctitorită de domnul Țării Românești, Neagoe Basarab, pe locul vechii mitropolii. În vecinătate a mănăstirii, se află un izvor, pe care localnicii îl numesc „Fântâna lui Manole”.

Paraclis

Paraclisul Mănăstirii Argeşului se afla situat pe Bulevardul Basarabilor nr. 1. Aceasta datează din 1885. Moaştele sfintei Muceniţă Filofteia se află în paraclisul acestei mănăstiri.

o Palatul Episcopal

Palatul Episcopal se află situat pe Bulevardul Basarabilor nr. 1, în spatele Catedralei, în Parcul Mănăstirii Curtea de Argeş. În trecut, palatul era cunoscut ca Reşedinţă Regală. Această clădire a fost construită între anii 1886 - 1890 de Carol I, la sfârşitul secolului al XIX-lea, în stil german şi folosită ca reşedinţă regală de vară. De asemenea, clădirea este simetric dispusă în raport cu axa Catedralei, având în centru paraclisul, cu turnul-clopotniţă. În perioada 2017 - 2021, palatul Episcopal a fost renovat şi consolidat.

o Clădiri anexe

Clădirile anexe se află situate pe bulevardul Basarabilor nr. 1. În perioada 2017 - 2021, clădirile anexe au beneficiat de lucrări de renovare şi consolidare.

o Parc

Parcul se află situat pe bulevardul Basarabilor nr. 1, în municipiul Curtea de Argeş. În parc se află Mănăstirea Curtea de Argeş şi statuia lui Neagoe Basarab. Parcul a fost construit de Regele Carol I. Parcul a trecut prin lucrări de modernizare.

o Biserica de lemn „Intrarea în biserică”

Biserica de lemn din Palanga a fost salvată de la dispariţie prin mutarea şi restaurarea ei în parcul Mănăstirii Curtea de Argeş. Aceasta a fost construită înainte de anul 1847 şi are hramul „Intrarea în biserică a Maicii Domnului”. Biserica formează Rezervaţia de arhitectură şi artă bisericească înfiinţată în parcul Mănăstirii Curtea de Argeş, având codul 13628.06. Această biserică poate fi datată din

a doua jumătate a secolului al XVIII-lea până spre mijlocul secolului al XIX-lea.

Ansamblul Seminarului Teologic Ortodox „Neagoe Vodă”

Seminarului Teologic Ortodox „Neagoe Vodă” este un ansamblu alcătuit din următoarele monumente istorice: seminarul Teologic Ortodox „Neagoe Vodă”, azi Liceul Agricol „Constantin Dobrescu Argeş” şi incintă cu anexe. Ansamblul se află situat pe bulevardul Basarabilor nr. 15.

o Seminarul Teologic Ortodox „Neagoe Vodă”, azi Liceul Tehnologic „Constantin Dobrescu Argeş”

Liceul Tehnologic „Constantin Dobrescu” se află situat pe bulevardul Basarabilor nr. 15. Liceul s-a numărat printre primele unităţi şcolare cu profil agricol din România. Acesta a fost înfiinţat în anul 1920, pe moşia din partea de nord a oraşului, după o donaţie a reginei Elisabeta.

Fostul Seminar Teologic, azi Grup Şcolar Forestier se află situat pe Bulevardul Basarabilor nr. 21, în municipiul Curtea de Argeş.

Protoieria oraşului Curtea de Argeş se află situat pe bulevardul Basarabilor nr. 23 fiind construită după un plan simetric, îmbogăţit cu marcarea unui acces prin foişorul central. De asemenea, protoieria ilustrează trecerea de la arhitectura de factură neoclasică la cea neoromânească.

Biserica „Sf. Gheorghe” se află situată pe bulevardul Basarabilor, în zona centrală a municipiului Curtea de Argeş. Vechea biserică cu hramul „Sfântul Mare Mucenic Gheorghe”, construită în perioada 1779-1793 de către arhimandritul Partenie, a adăpostit o vreme

steagul lui Tudor Vladimirescu, adus la Curtea de Argeș de episcopul Ilarion Argeșiu. Actuala biserică a fost construită în perioada 1934 - 1936, pe locul fostei biserici, din cărămidă, în formă de cruce, cu fațada și pridvorul în stil brâncovenesc și este acoperită cu tablă zincată, după planurile arhitectului Dimitrie Ionescu - Berechet. În perioada 2002 - 2004, au fost efectuate lucrări de restaurare a bisericii.

Ansamblul bisericii „Adormirea Maicii Domnului” - Olari se află pe teritoriul municipiului Curtea de Argeș și este format din două monumente istorice: Biserica „Adormirea Maicii Domnului” - Olari; și Zid de incintă.

Biserica „Adormirea Maicii Domnului” – Olari se află situat pe strada Negru Vodă nr. 48 și este un monument istoric aflat pe teritoriul municipiului Curtea de Argeș. Ansamblul bisericii reprezintă o îmbinare originală de modele cu inovații locale, având un plan dreptunghiular, asemănător cu unele biserici din Moldova din epoca lui Ștefan cel Mare. Pe peretele de est al bisericii este prezentată moartea. Acest tip de reprezentare scenică fiind unic în România și printre puținele reprezentări din lume. În prezent, pictura întregii biserici este în stadiu avansat de degradare.

Biserica „Sf. Voievozi” – Flămânzești se află pe strada Eroilor nr. 36. Construcția bisericii datează din anul 1790, iar refacerea acesteia a fost realizată în anul 1796. La nivelul anului 1925, biserica a fost spălată, iar în anul 1952, aceasta a fost consolidată și reparată. Prezintă un plan rectangular, format din naos alungit și pronaos pătrat.

Curtea Domnească se află situată pe strada Mircea cel Mare nr. 1 și este un ansamblu alcătuit din următoarele monumente istorice: biserica „Sf. Nicolae” - Domnesc; ruinele caselor domnești Basarab I; ruinele caselor domnești Neagoe Basarab; turnul de poartă al incintei bisericii; turnul de poartă al Curții Domnești; ruine zid de incintă al primei biserici; zid de incintă al bisericii; zid de incintă al Curții Domnești și o casă tradițională.

- **Biserica „Sf. Nicolae” – Domnesc** este ctitoria lui Basarab I. și este cea mai veche ctitorie voievodală din Țara Românească. Aceasta este una dintre cele mai reprezentative monumente ale arhitecturii românești medievale. În ceea ce privește picturile, acestea au fost realizate în perioada 1364 - 1369. Actuala biserică a fost construită pe locul alteia, mai vechi, din secolul XIII. Construcția bisericii, care a fost începută de Basarab I, a fost continuată de Nicolae Alexandru și terminată o dată cu pictura murală, sub domnia lui Vlaicu Vodă. Arhitectura bisericii este de tip bizantin. De asemenea, biserica cuprinde trei încăperi distincte: un pronaos îngust, un naos spațios și altarul compus dintr-o absidă mare, încadrată de două absidiole. Se menționează ca sunt peste trei sute de scene pictate, între care și scene din viața Sfintei Filoftea. Mai mult, în biserică se păstrează și mormântul lui Radu I Basarab.

- **Ruinele caselor domnești Basarab I** se află pe strada Mircea cel Mare nr. 1, în municipiul Curtea de Argeș.

- **Ruinele caselor domnești Neagoe Basarab** se află pe strada Mircea cel Mare nr. 1, în municipiul Curtea de Argeș.

- **Turnul de poartă al incintei bisericii (fostă clopotniță)** se află situat pe strada Negru Vodă nr. 2, în municipiul Curtea de Argeș.

- **Turnul de poartă al Curții Domnești** se află situat pe strada Negru Vodă nr. 2. Turnul a fost construit în perioada secolelor XIV - XVII-lea și are trei arcade și o poartă de fier. Intrarea în incinta Curții Domnești se făcea printr-o poartă întărită. Acesteia i se alătura un corp de gardă pe locul unde se află astăzi casa tradițională argeșeană. În prezent, acest turn este în stare avansată de degradare.

- **Ruine zid de incintă al primei biserici** se află situat pe strada Negru Vodă nr. 2, în municipiul Curtea de Argeș. Aceste ruine au fost construite în secolul al XIII – lea.

- **Zid de incintă al bisericii** se află situat pe strada Negru Vodă nr. 2, în municipiul Curtea de Argeș. Acesta a fost construit în secolele al XVIII - lea și al XIX - lea.

- **Zid de incintă al Curții Domnești** se află situat pe strada Negru Vodă nr. 2, în municipiul Curtea de Argeș. Construcția acestuia a fost realizată în secolele al XIV - lea și al XVII - lea.

- **Casă tradițională** se află situată pe strada Mircea cel Mare nr. 2, în municipiul Curtea de Argeș și a fost construită în anul 1867.

- **Biserica „Adormirea Maicii Domnului” - Drujești**
Biserica se află pe strada Negru Vodă nr. 48 și este un monument istoric aflat pe teritoriul municipiului Curtea de Argeș. Biserica a fost construită pe locul unei biserici mai vechi, din lemn, la sfârșitul secolului XVI - începutul secolului XVII, de frații Stoian și Iorgu Druja.

Ansamblul bisericii „Sân Nicoară”

Biserica „Sân Nicoară” se află situată pe strada Sân Nicoară nr. 1 fiind un ansamblu format din două monumente istorice: Ruinele bisericii

„Sân Nicoară” și Parc. Biserica Sân Nicoară face parte din vechea incintă a primei Curți Domnești, fiind ridicată spre sfârșitul secolului al XIII-lea și începutul secolului al XIV-lea. Se crede că a fost ctitorită de Doamna Clara, mamă vitregă a voievodului Vlaicu-Vodă. Arhitectura Bisericii Sân Nicoară se înscrie în canoanele artei bizantine răsăritene. Aceasta are o formă dreptunghiulară, în care sunt cuprinse naosul și pronaosul, și cu o absidă semicirculară, spre est. În prezent, biserica se află în proces de restaurare.

- **Ruinele bisericii „Sân Nicoară”** se află pe strada Sân Nicoară nr. 1. De-a lungul timpului, prin intermediul săpăturilor arheologice, au fost descoperite resturi de ceramică smălțuită, olane pentru acoperiș, fragmente de cahle, monede de argint și aramă, inele de argint din secolele al XIV - lea și al XV - lea, vase de sticlă și fragmente de frescă.

- **Parcul** se află pe strada Sân Nicoară nr. 1, în municipiul Curtea de Argeș. În interiorul parcului, se află ruinele bisericii „Sân Nicoară”.

Biserica „Sf. Îngeri” se află pe strada Valea Doamnei nr. 1 și este un monument istoric religios. Prin formă și amplasarea turnului clopotniță peste pronaos, biserica reprezintă un armonios exemplu al arhitecturii religioase muntenești de secol XVII, fiind caracteristică epocii lui Matei Basarab. Mai mult, se evidențiază frescele originale ale interiorului și plastica fațadelor, cu registre inegale.

Biserica „Intrarea în Biserică” - Brad-Bătușari Biserica fost construită în perioada 1583-1585, de voievodul Petru Cercel. Are hramurile „Intrarea în Biserică a Maicii Domnului”, „Sfântul Apostol Petru” și „Sfântul Ioan Botezătorul”.

Lista monumentelor din municipiul Curtea de Argeș

Nr.	Denumire	Cod LMI	Datare
Instituții de cultură			
1	Centrul de Cultură și Arte „George Topârceanu”		1957
2	Biblioteca Municipală Curtea de Argeș		1950
3	Biblioteca Spitalului Municipal Curtea de Argeș		
4	Ansamblul spitalului	AG-II-a-B-13646	1897
5	Spitalul, azi Muzeul municipal	AG-II-m-B-13646.01	1897
6	Corpuri - anexă, azi cabinele medicale	AG-II-m-B-13646.02	1897
7	Parc	AG-II-m-B-13646.03	sec. XIX-XX
Monumente istorice de arhitectură și cultură			
1	Gara	AG-II-m-A-13627	1880
2	Școala generală „Carol I”	AG-II-m-B-20196	sf. sec. XIX
3	Situl urban „Orașul istoric Curtea de Argeș”	AG-II-s-A-13645	sec. XIII-XX
4	Fosta primărie	AG-II-m-B-13648	1902
5	Fostul Hotel	AG-II-m-B-13649	sf. sec. XIX
6	Vila Rozelor	AG-II-m-B-13632	1930
7	Casa Chiriță	AG-II-m-B-13633	mijl. sec. XX
8	Casa Vâlsănescu	AG-II-m-B-13635	sf. sec. XIX
9	Casa Tică	AG-II-m-B-13636	sf. sec. XIX
10	Casa Achim	AG-II-m-B-13637	sf. sec. XIX
11	Casă, fost sediu CLF	AG-II-m-B-13638	
12	Casa Cioculeștilor	AG-II-m-A-20194	1851
13	Casa Călinescu	AG-II-m-B-20195	cca. 1850
14	Casă cu prăvălie	AG-II-m-B-13640	sf. sec. XIX
15	Casă cu parter comercial	AG-II-m-B-13643	1880, ref. 1909
16	Casa Gheorghe Nițulescu	AG-II-m-B-13651	1911-1914
17	Casa Florian Constantinescu	AG-II-m-B-13652	sf. sec. XIX
18	Casă, azi anexă a pensiunii „Casa Domnească”	AG-II-m-B-13653	mijl. sec. XIX
19	Casa Deleanu	AG-II-m-B-13654	1830
20	Casa Dumitru Norocea	AG-II-m-B-13656	1913

21	Casa Teodorescu	AG-II-m-B-13657	înc. sec. XX
22	Casa Goangă	AG-II-m-A-13659	înc. sec. XIX
23	Casa Feri	AG-II-m-B-13660	înc. sec. XIX
24	Casa Gogulescu	AG-II-m-B-13661	înc. sec. XIX
25	Hala de alimente	AG-II-m-B-13642	1930
26	Cetatea Poenari	AG-II-m-A-13507.01	sec. XIV - XV
Monumente de artă religioasă			
1	Mănăstirea Argeşului	AG-II-a-A-13628	sec. XVI-XIX
2	Biserica Episcopală „Adormirea Maicii Domnului”	AG-II-m-A-13628.01	1512-1517
3	Paraclis	AG-II-m-A-13628.02	1885
4	Palat Episcopal	AG-II-m-A-13628.03	1885
5	Clădiri anexă	AG-II-m-A-13628.04	1885
6	Parc	AG-II-m-A-13628.05	1885
7	Biserica de lemn „Intrarea în biserică” strămutată din satul Palanga, com. Amărăşti, jud. Vâlcea	AG-II-m-A-13628.06	1847
8	Ansamblul Seminarului Teologic Ortodox „Neagoe Vodă”	AG-II-a-B-13629	1867
9	Seminarul Teologic Ortodox „Neagoe Vodă”, azi Liceul Agricol „Constantin Dobrescu Argeş”	AG-II-m-B-13629.01	1867
10	Incintă cu anexe	AG-II-m-B-13629.02	1867
11	Fostul Seminar Teologic, azi Grup şcolar forestier	AG-II-m-B-13630	1928
12	Protoieria oraşului Curtea de Argeş	AG-II-m-B-13631	1880
13	Biserica „Sf. Gheorghe”	AG-II-m-B-13634	1936
14	Ansamblul bisericii „Adormirea Maicii Domnului” - Olari	AG-II-a-A-13639	sec. XVII-XVIII
15	Biserica „Adormirea Maicii Domnului” - Olari	AG-II-m-A-13639.01	ante 1687
16	Zid de incintă	AG-II-m-A-13639.02	sec. XVII-XVIII
17	Biserica „Sf. Voievozi” - Flămânzeşti	AG-II-m-A-13644	sec. XVII
18	Curtea Domnească	AG-II-a-A-13647	sec. XIV-XVI
19	Biserica „Sf. Nicolae” - Domnesc	AG-II-m-A-13647.01	1351-1370,
20	Ruinele caselor domneşti Basarab I	AG-II-m-A-13647.02	cca. 1345
21	Ruinele caselor domneşti Neagoe Basarab	AG-II-m-A-13647.03	sec. XVI
22	Turnul de poartă al incintei bisericii (fostă clopotniţă)	AG-II-m-A-13647.04	1837
23	Turnul de poartă al Curţii Domneşti	AG-II-m-A-13647.05	sec. XIV-XVII
24	Ruine zid de incintă al primei biserici	AG-II-m-A-13647.06	sec. XIII

25	Zid de incintă al bisericii	AG-II-m-A-13647.07	sec. XVIII-XIX
26	Zid de incintă al Curții Domnești	AG-II-m-A-13647.08	sec. XIV-XVII
27	Casă tradițională	AG-II-m-A-13647.09	1867
28	Biserica „Adormirea Maicii Domnului” - Drujești	AG-II-m-A-13650	1793-1795
29	Ansamblul bisericii „Sân Nicoară”	AG-II-a-A-13655	sec. XIV
30	Ruinele bisericii „Sân Nicoară”	AG-II-m-A-13655.01	sec. XIV
31	Parc	AG-II-m-A-13655.02	sec. XIX
32	Biserica „Sf. Îngeri”	AG-II-m-A-13658	1717
33	Biserica „Intrarea în Biserică” - Brad-Bătușari	AG-II-m-A-13663	1583

Sursa: Ministerul Culturii

MANIFESTĂRI CULTURAL-ARTISTICE ȘI SPORTIVE

Viața culturală din municipiul Curtea de Argeș este marcată de o diversitate cultural-artistice și sportive. Acestea manifestări sunt organizate de Primăria Curtea de Argeș și Consiliul Local, precum și de alți organizatori, precum Centrul de Cultură și Arte, Muzeul Municipiului Curtea de Argeș dar și în cadrul unităților școlare și reprezintă o bună ocazie de interacțiune socială și dezvoltare a unor întreprinderi artistice. De asemenea, aceste manifestări prezintă un caracter local, fiind dedicate copiilor, elevilor și chiar populației municipiului.

Eminescu - comemorarea poetului național

Acest eveniment are loc anual, la data de 15 ianuarie. Pentru a marca acest eveniment, în municipiul Curtea de Argeș se organizează recitaluri de poezie din opera eminesciană. Manifestarea are scopul de a păstra în memoria colectivă opera eminesciană în care sunt cuprinse spiritualitatea românească și dragostea de patrie.

Festivalul Primăverii are loc în perioada 1 - 8 martie și este organizat de Centrul de Cultura și Arte „George Topârceanu”, în colaborare cu

Primăria și Consiliul Local al municipiului Curtea de Argeș. Evenimentul este organizat pentru toate categoriile de vârstă și cuprinde concerte, spectacole de teatru, expoziții și târguri.

„**Vacanta mea europeană**”. Concursul interjudețean se desfășoară în lunile martie - mai și este organizat de Clubul Copiilor Curtea de Argeș. Acest eveniment este inclus în Calendarul Activităților Educative Naționale. Mai mult, concursul este organizat pe categorii de vârstă, dar și pe secțiuni: fotografie; eseu în limba română, eseu în limba engleză și poster.

Art Contest „Beautiful Earth”. Tabără de creație se desfășoară în lunile aprilie - iunie și are caracter internațional. În cadrul acestui eveniment de maximă importanță culturală și artistică, se reunesc numeroși artiști plastici.

„**Festivalul Magnoliei**” are loc în lunile aprilie - iunie, la Curtea de Argeș. Spectacolul se desfășoară la Casa de Cultură „George Topârceanu” și este organizat de către Clubul Copiilor din Curtea de Argeș, în colaborare cu Casa de Cultură. Pe scenă performează elevi

din Pitești, Câmpulung, Curtea de Argeș, Topoloveni și Costești, în cadrul unui program de muzică și dans. În cadrul festivalului, au loc loc dansuri populare și unde sunt prezenți diverși soliști vocali și instrumentiști.

Festivalul Național de Film Religios „Lumină din Lumină” se desfășoară în lunile aprilie - mai, în municipiul Curtea de Argeș. Acesta este organizat anual de către Consiliul Județean Argeș, Centrul Județean pentru Conservarea și Promovarea Culturii Tradiționale Argeș și Episcopia Argeșului și Muscelului. În cadrul acestui festival, se înscriu diverse producții cu tematică religioasă, care într-un final, se vor bate pentru marele premiu oferit de Arhiepiscopia Argeșului și Muscelului. Filmele care vor impresiona juriul și publicul vor completa colecția Centrului Județean pentru Promovarea Culturii Tradiționale Argeș.

Festivalul Rugămu-ne Ție are loc în lunile aprilie - mai, în municipiul Curtea de Argeș. În cadrul acestui festival, participanții se înscriu în cu icoane, iar la final cele mai bune dintre aceste icoane sunt premiate.

„1 IUNIE ” Ziua internațională a Copilului. Evenimentul se desfășoară în perioada 30 mai - 1 iunie, în parcare din fața Bisericii Domnești, fiind organizat de către Clubul Copiilor în parteneriat cu Primăria municipiului și Centrul de Cultură și Arte „George Topârceanu”.

„Copii au talent”. Concursul are loc în lunile mai - iunie fiind una dintre manifestările cu tradiție ale municipiului Curtea de Argeș. Acest concurs este inspirat din celebrul show de televiziune „Românii au talent”. În cadrul concursului, participă copii și tineri talentați din municipiu.

Raliul Argeșului. Evenimentul are loc în lunile mai - iunie. În cadrul acestui eveniment concurează echipe, înscrise în cadrul celor opt probe speciale ale raliului. Cursa se desfășoară pe durata a două zile de concurs și propune peste 120 de kilometri, cronometrați pe drumurile de asfalt de lângă Câmpulung și de pe Transfăgărășan.

Concursul județean de carturi are loc în luna iunie în municipiul Curtea de Argeș. În cadrul acestui concurs, participă echipe de pe tot cuprinsul județului. Concurenții se întrec în probe de viteză sau de îndemânare iar la finalul acestora sunt recompensați cu diplome și premii surpriză.

Concursul Național de tenis de câmp „Cupa de Vară” se desfășoară în lunile iunie - iulie și este organizat de Clubul Copiilor - Curtea de Argeș. Evenimentul este inclus în Calendarul Activităților Naționale Extrașcolare. Acest concurs se desfășoară pe categorii de vârstă, dar și pe secțiuni, pentru fete și băieți. Mai mult, concursul are loc în două locații, la baza sportivă a Clubului Copiilor, respectiv la baza de Tenis Club - Curtea de Argeș.

Festivalul Internațional „Noptile de Poezie de la Curtea de Argeș” se desfășoară în luna iulie, în municipiul Curtea de Argeș, fiind cotate printre primele 5 festivaluri de acest gen la nivel mondial. În cadrul festivalului, au loc: recitaluri plurilingvistice la Centrul de Cultură și Arte „George Topârceanu”; lansări de carte și târgul Editurii „Academiei internaționale «Orient-Occident»”; recitaluri poetice împletit cu momente muzicale de înaltă spiritualitate, susținute de Grupul psaltic „Ioan Zmeu Protopsaltul”; expoziție de gravuri axată pe sonetele lui Mihai Eminescu etc.

Turneul Internațional de tenis „Argeș Cup” se desfășoară în luna iulie, la Baza Sportivă Tenis Club - Curtea de Argeș. În cadrul acestui turneu, participă concurenți din mai multe țări: România, Bulgaria, Polonia, Republica Moldova, Slovacia, Italia, Turcia, Grecia, Israel și Canada.

„Rainbow” Internațional Art Contest for children. Concursul internațional de artă pentru copii „Rainbow” se desfășoară în lunile iulie - august și este organizat de Ministerul Educației, Cercetării și Tineretului, Școala raională - Secția de control Argeș și Clubul Copiilor - Curtea de Argeș. Acest concurs are ca următoarele obiective: responsabilitatea față de mediu prin intermediul acțiunilor copiilor; conștientizarea problemelor de mediu și identificarea de soluții. Copiii vor realiza o lucrare de artă folosind orice material, pe tema „Loving the Earth!”. Ulterior, cele mai bune lucrări de artă, vor fi premiate de un juriu format din artiști.

„Sărbătorile Argeșului și Muscelului” se desfășoară în perioada 10 - 26 august și sunt organizate de Consiliul Județean Argeș și Centrul Cultural Județean Argeș, în colaborare cu Primăriile Pitești, Curtea de Argeș, Câmpulung, Mioveni și Topoloveni. În municipiul Curtea de Argeș, au loc întâlniri festive, la Sala Mare a Centrului de Cultură și Arte „George Topîrceanu”, precum și prezentări de cărți, reviste și edituri, la Sala de Consiliu a Primăriei Municipiului.

Zilele Municipiului Curtea de Argeș

Evenimentul are loc în perioada 1 - 15 August, pe stadionul municipiului Curtea de Argeș. În cadrul acestui eveniment, se desfășoară diverse spectacole și activități atât pentru cei mici, cât și pentru cei mari: spectacole și activități pentru cei mici cu „Ceata lui zâmbilici” și „Teatrul junior” din Târgoviște; spectacole de teatru

„Iepurașul vânător”, „Clopoțica și Bătrânul Păpușar” și „Taina Timpului”; spectacol de divertisment „Ceata lui Zâmbilici pe Corabia Veseliei”; pictură pe față; jocuri și concursuri; animație muzicală; parada Mascotelor; program audio Radio Vacanța; precum și program de muzică de clubbing și animație; program folcloric cu artiști locali. De asemenea, oamenii prezenți la acest eveniment se pot delecta cu cele mai gustoase bucate.

Târgul Meșterilor Populari

Târgul se desfășoară în perioada 1 - 15 august, în cadrul evenimentului „Zilele municipiului Curtea de Argeș”. Meșterii populari sunt prezenți la eveniment cu numeroase exponate lucrute manual, artizanat de Corund, ceramică hand-made, produse textile, marochinărie etc.

Festivalul Internațional de Folclor Carpați

Acest eveniment se desfășoară în data de 14 august, fiind una dintre cele mai mari manifestări artistice cu specific internațional ce poartă marca Centrului Județean pentru Conservarea și Promovarea Culturii Tradiționale Argeș. Până în anul 1990, acest eveniment se desfășura numai în municipiul Curtea de Argeș. Prima ediție a acestui eveniment a avut loc în perioada 7 - 10 august 1975, pe Stadionul orașenesc din Curtea de Argeș. În cadrul acestui festival, participă ansambluri din țară și străinătate, susținând spectacole de muzică și dansuri tradiționale specifice zonei de unde provin.

Turul Ciclist al României (Mica Buclă) are loc în luna septembrie și este cel mai important eveniment ciclist internațional din țară Acesta este organizat de Federația Română de Ciclism, împreună cu Ministerul Tineretului și Sportului. În anul 2020, caravana ciclistă a parcurs 5 etape pe rutele: Timișoara - Oradea, Oradea - Cluj-Napoca, Târgu

Mureș - Lacul Sf. Ana, Cârțișoara - Transfăgărășan - Curtea de Argeș și, nu în ultimul rând, circuitul de la București.

Serbare de Crăciun

Evenimentul are loc în luna decembrie, în fiecare an, și reprezintă unul din momentele cele mai încărcate de emoție pentru copii, părinți, bunici și cadre didactice. Cu ocazia acestei serbări, au loc spectacole de colinde, dansuri populare și dansuri moderne.

Festivalul județean „Florile Dalbe” are loc în luna decembrie și are ca scop redescoperirea, conservarea și valorificarea datinilor și obiceiurilor specifice zonei etnografice Argeș - Muscel. În cadrul acestui festival, organizat de către Școala Populară de Arte și Meserii și Consiliul Județean Argeș, participă cele mai bune formații artistice, cete de urători și colindători din județ și din centrele zonale de la Ștefănești, Stănești, Corbi sau Galeșu.

Festivalul Coral. Acest eveniment se desfășoară în luna decembrie, în municipiul Curtea de Argeș.

Expoziția de etnografie și artă populară a fost organizată în perioada 1985-1986 și este găzduită în casa pictorului Dumitru Noroce. În cadrul acestei expoziții sunt prezentate colecții de obiecte și arta populară în ceea ce privește ocupațiile, îndeletnicirile și meșteșugurile practicate de argeșeni: olăritul, cusături și țesături argeșene, costume populare, obiecte folosite la îndeletnicirile casnice, cultura plantelor, pomicultura, păstoritul, vânatul, pescuitul etc. Mai mult, Dumitru Noroce a realizat o expoziție cu lucrări de artă plastică, expusă la etajul muzeului.

Expoziția de istorie este organizată din anul 1987 și este localizată în piațeta din fața Bisericii Domnești. În cadrul acestei expoziții sunt prezentate numeroase materiale documentare și arheologice, care fac referire la cele mai importante episoade din istoria municipiului Curtea de Argeș. Totodată, expoziția este organizată în 7 săli corespunzătoare periodizării istoriei municipiului, de la vechi la nou. Astfel, în cadrul acestor săli sunt expuse următoarele: documente realizate în facsimil; portretele voievozilor care au domnit în Argeș, realizate în bronz; replici după obiectele Domnilor de la Argeș, colecție de numismatică, colecție de medalii și decorații și un valoros material arheologic.

Ansamblul folcloric. În municipiul Curtea de Argeș există o formație artistică de amatori a Casei Municipale de Cultură „George Topîrceanu”. Acest ansamblu își desfășoară activitatea din anul 1970, cu numeroase spectacole atât în România cât și țări ale Uniunii Europene.

Programul evenimentelor cultural-artistice și sportive, în Municipiul Curtea de Argeș

Nume eveniment	Tip eveniment	Perioada evenimentului
Eminescu - comemorarea poetului național	Eveniment național	15 ianuarie
Festivalul Primăverii	Eveniment național	1 - 8 martie
„Vacanta mea europeană”	Concurs interjudețean de eseuri și fotografie	martie - mai
Art Contest „Beautiful Earth”	Tabără internațională de pictură	aprilie - iunie
„Festivalul Magnoliei”	Dansuri populare și soliști vocali și instrumentiști	aprilie - iunie
Festivalul Național de Film Religios „Lumină din lumină”	Eveniment național	aprilie - mai
Festivalul Rugămu-ne Ție	Concurs de Icoane	aprilie - mai
„1 IUNIE ” Ziua internațională a Copilului	Eveniment național	30 mai - 1 iunie
„Copii au talent”	Concurs de talente	mai - iunie
Raliul Argeșului	Concurs județean	mai - iunie
Concursul județean de carturi		iunie
Concursul național de tenis de câmp „Cupa de Vară”	Concursul național	iunie - iulie
Festivalul Internațional „Noaptea de poezie de la Curtea de Argeș”	Eveniment internațional	iulie
Turneul Internațional de tenis „Arges Cup”	Eveniment internațional	iulie
„Rainbow” International Art Contest for children	Concurs internațional de artă pentru copii	iulie - august
Sărbătorile Argeșului și Muscelului	Eveniment național	august - septembrie
Zilele municipiului Curtea de Argeș	Eveniment local	1 - 15 august
Târgul Meșterilor Populari	Eveniment local	1 - 15 august
Festivalul Internațional de Folclor Carpați	Eveniment internațional	14 august
Turul Ciclist al României	Eveniment național	septembrie
Serbare de Crăciun	Spectacol de colinde și dansuri populare, dansuri moderne, solisti vocali și instrumentiști	decembrie
Festivalul județean „Florile Dalbe”	Eveniment județean	decembrie
Festivalul Coral	Eveniment local	decembrie
Expoziția de etnografie și artă populară	Eveniment local	
Expoziția de istorie	Eveniment local	
Ansamblul folcloric		

Sursa: Primăria Curtea de Argeș

BIBLIOTECI

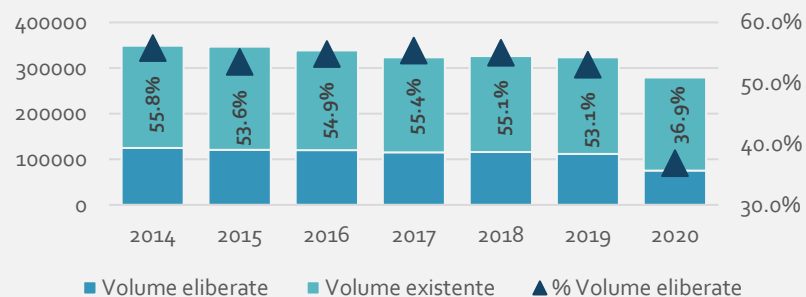
La nivelul anului 2020, municipiul Curtea de Argeș dispunea de 15 biblioteci, dintre care: 14 sunt private. În acest context, biblioteca publică a municipiului Curtea de Argeș se află situată pe bulevardul Basarabilor nr. 25 și nr. 60. Aceasta include 2 locații, una destinată adulților și alta dedicată copiilor. Cărțile pot fi împrumutate și citite fie la bibliotecă, în sala de lectură, fie acasă. În cadrul Spitalului Municipal funcționează o bibliotecă. În comparație cu anul 2014, la nivelul anului 2020 se înregistrează o scădere a numărului de biblioteci cu 22,22%.

În bibliotecile Municipiului fondul de carte însumează 20.4425 volume, sub formă de cărți/reviste/publicații/ziare. Comparativ cu nivelul înregistrat în 2014, în 2020 se constată o scădere cu 8,71% a fondul de carte existent în biblioteci. Acest lucru subliniază un nivel redus al nivelului de actualizare a fondului de carte. De asemenea, o evoluție cu trend descendent se remarcă și în cazul numărului de volume eliberate, cu 39,66% în anul 2020 față de anul 2014.

Și în cazul numărului de cititori activi s-a înregistrat o scădere, cu 21,74% în anul 2020 față de anul 2014. Raportat la numărul de

locuitori, se evidențiază că, în anul 2020, la o bibliotecă au revenit în medie 1.866 locuitori, iar unui locuitor i-au revenit, în medie, opt volume din colecțiile acestora. În privința bibliotecilor școlare, evoluția negativă a populației școlare s-a răsfrânt asupra activității acestora, marcând o scădere a activității acestora. Evoluția personalului angajat din biblioteci urmează un trend ascendent, respectiv 11 angajați în perioada 2016 - 2020, și 3 angajați în perioada 2014 - 2015.

Raportul dintre volumele eliberate și cele existente în perioada 2014 - 2020



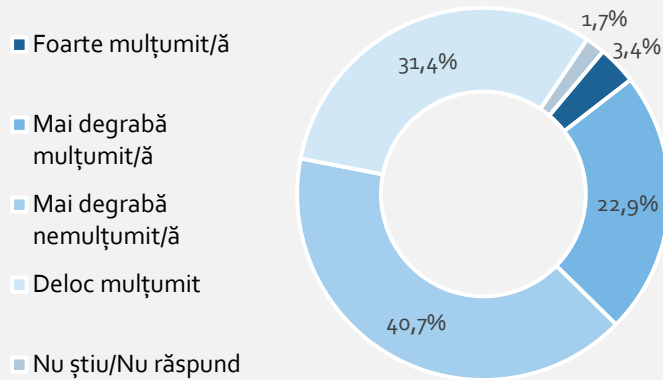
Situația bibliotecilor din Municipiul Curtea de Argeș, în perioada 2014 - 2020

	2014	2015	2016	2017	2018	2019	2020
Biblioteci	18	18	15	13	14	14	14
Volume existente	223950	226188	218695	208425	210343	211235	204425
Cititori activi	8664	8956	8816	8559	8368	8299	6780
Volume eliberate	125006	121127	119958	115486	115829	112140	75427
Personalul angajat din biblioteci	3	3	11	11	11	11	11

Sursă date: INS

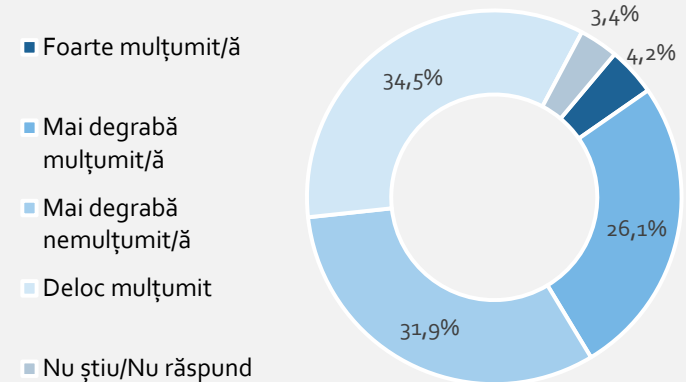
OPINIA POPULAȚIEI: Consultarea populației a vizat și gradul de mulțumire cu privire la serviciile culturale oferite la nivelul municipiului Curtea de Argeș (ex: săli de concerte, muzee, biblioteci etc.).

Serviciile culturale (ex: săli de concerte, muzee, biblioteci etc.):



Cu privire la **serviciile culturale**, locuitorii municipiului Curtea de Argeș au declarat că nu sunt mulțumiți de calitatea acestor servicii, 31,4% declarându-se deloc mulțumiți, în timp ce 40,7% fiind relativ nemulțumiți. În schimb, procentul celor care se declară mulțumiți este de 26%.

Facilitățile sportive (ex: terenuri de sport, săli de sport de sport)



Cu privire la **facilitățile sportive** (ex. terenuri de sport, săli de sport etc.), se remarcă de asemenea un grad ridicat de nemulțumire, 34,5% dintre respondenți declarându-se deloc mulțumiți, iar 31,9% relativ nemulțumiți. Procentul celor mulțumiți de acest aspect este de aproximativ 30%.

PERSONALITĂȚI MARCANTE

Curtea de Argeș este unul dintre orașele importante ale României, în ceea ce privește personalitățile de cultura și istorie. În continuare sunt prezentate personalitățile marcante ale municipiului Curtea de Argeș.

Basarab I (n. 1270 - d. 1352), considerat fondatorul Țării Românești, a domnit între anii ~1310 – 1352. Nu se cunoaște exact anul începerii domniei sale, astfel că cei mai mulți istorici au ales data domniei pe baza unui document eliberat de regele Ungariei, Carol Robert de Anjou. Istoricul Constantin Kogălniceanu consideră că, în perioada luptelor pentru tron din Ungaria, Basarab ar fi unit cnezatele din sudul Carpaților, întemeind astfel Țara Românească. În prima parte a domniei sale, acesta pune bazele unei armate puternice. Basarab I este înmormântat în prima biserică domnească din Câmpulung.

Neogoe Basarab (n. 1482 - d. 1521) s-a născut la Curtea de Argeș și a fost domnul Țării Românești între 1512 și 1521. După ce a urcat pe tronul Țării Românești, la 23 ianuarie 1512, Neogoe Basarab a încurajat dezvoltarea comerțului și meșteșugurilor, iar pe plan diplomatic a încercat să mențină relații de prietenie cu Ungaria. Acesta a stabilit relații diplomatice cu Veneția și Roma, și chiar să medieze conflictul dintre creștinii ortodocși și catolici. Neogoe Basarab a făcut donații generoase mănăstirilor ortodoxe. În timpul domniei sale a fost construită Mănăstirea Curtea de Argeș, în jurul căreia s-a născut legenda Meșterului Manole. Este ctitorul complexului monahal și al bisericii monument din Curtea de Argeș.

Vlaicu Vodă (n. 1325 - d. 1377), cunoscut și sub numele de Vladislav I, a fost domn al Țării Românești între 1364 și cca. 1377 și frate al

voievodului Radu I. A acceptat suzeranitatea maghiară, fapt pentru care a primit ca feude Amlașul, Severinul și Făgărașul. Noul voievod a adăugat la titlurile moștenite și pe acelea de Ban de Severin (1368) și Duce de Făgăraș (1369). De asemenea, Vladislav este primul voievod român care emite monedă. Acestea au fost primele monede românești propriu-zise, bătute numai în argint: monede I - denumite ducați; monede II - denumite dinari; monede III - denumite bani.

Radu I (n. 1330 - d. 1383) este identificat de mulți istorici cu legendarul Radu Negru, voievod mitic al începuturilor statului medieval Țara Românească, fondator al instituțiilor acestui stat și prim legiutor. Acesta a fost asociat la tron probabil începând din 1372, dar își începe domnia ca singur stăpânitor după data de 9 iulie 1374. De asemenea, acesta a cucerit cetatea Vidinului. Un eveniment important legat de domnia lui, îl reprezintă aducerea moaștelor sfintei mucenice Filoftea, de la Tîrnovo, la Curtea de Argeș. Momentul morții voievodului este necunoscut, la fel ca și mormântul său. În urma săpăturilor efectuate în anul 1920 în necropola voievodală din incinta bisericii domnești de la Curtea de Argeș, a fost descoperit un bogat mormânt de sfârșit de secol al XIV-lea presupus a fi al lui Radu I.

Mircea cel Bătrân (n. 1355 - d. 1418) a fost domnul Țării Românești, care sub domnia sa, Țara Românească a ajuns la cea mai mare întindere teritorială din istoria sa. În istoriografia română apare și sub numele Mircea cel Mare. În timpul domniei sale, administrația a fost organizată centralizat, punându-se accentul pe sfatul boieresc alcătuit în principal din dregătorii curții. A ctitorit o serie de mănăstiri și biserici pe întreg cuprinsul țării, care vor deveni în timp centre de cultură prin activitatea copiștilor și caligrafilor, precum și prin crearea școlii de pictură religioasă și activitatea zugravilor acestora. Armata din timpul lui Mircea era o oaste de țară (națională și a domnului) și

era formată din întreaga populație în stare să poarte arme. Aceasta purta numele de Oastea cea mare. Mircea cel Bătrân a încetat din viață la 31 ianuarie 1418, fiind înmormântat la ctitoria sa de la Cozia. La domnie a urmat fiul său Mihail I, asociat încă din 1408.

Urmuz (n. 1883 - d. 1923). Numele de naștere al lui Urmuz a fost Dimitrie Dim. Ionescu-Buzău, schimbat în Demetru Dem. Demetrescu-Buzău. Acesta s-a născut la Curtea de Argeș și a fost un scriitor român de avangardă. Numele sub care scriitorul este universal cunoscut a fost selectat și impus public de către Tudor Arghezi, cu doar un an înainte ca Urmuz să se sinucidă. A urmat cursurile la Colegiul Național Gheorghe Lazăr din București. A absolvit cursurile Facultății de Drept, luând, în paralel, lecții de compoziții și contrapunct la Conservatorul de Muzică și Declamațiune. Mai mult, acesta a lucrat ca grefier la Înalta Curte de Casație și Justiție în București.

Mihail Ștefănescu-Goangă (n. 1868 - d. 1956) s-a născut la Curtea de Argeș și a fost principalul lider politic al municipiului în perioada interbelică. Acesta a fost deținut politic în închisorile comuniste. Ca primar liberal a pavat cu piatră străzile orașului și a dezvoltat o rețea de apă cu ajutorul unui rival politic, Armand Călinescu.

Florian Ștefănescu-Goangă (n. 1881 - d. 1958) s-a născut la 5 aprilie 1881, la Curtea de Argeș. Acesta a fost un psiholog român, membru corespondent al Academiei Române și un ilustru reprezentant al învățământului românesc. A urmat școala primară la Curtea de Argeș, apoi a urmat cursurile liceului „Matei Basarab” din București. Ulterior, a urmat cursurile Facultății de Drept și a Facultății de Filosofie și Litere. A continuat studiile superioare la Leipzig, Germania. A fost numit profesor la Universitatea din Cluj, unde a

înființat în anul 1924 Institutul de psihologie experimentală, comparată și aplicată. A înființat și a condus „Revista de psihologie”, apărută la Cluj. În anul 1932 a fost ales rector la Universitatea din Cluj Babeș-Bolyai și subsecretar de stat la Ministerul Instrucțiunii Publice.

Petre Ștefănescu Goangă (n. 1902 - d. 1973) a fost un bariton, cântăreț de operă român și pedagog. A absolvit studiile la Paris și a cântat pe multe scene europene. Este probabil cel mai cunoscut pentru interpretarea sa brillantă a operei Rigoletto. Legătura sa cu municipiul Curtea de Argeș este reprezentată de bunicii săi. Astfel, la Curtea de Argeș, pe strada Viorelelor nr. 1, se află o casă construită în stil tradițional argeșean în secolul XVIII, cunoscută sub denumirea de „Casa Goangă”, care a aparținut bunicilor cântărețului. A urmat cursurile Facultății de Drept, la Paris. În paralel, a studiat și muzica, cu profesoara de canto Felia Litvinne, actoria cu Georges Saillard, lied-ul cu Gabriel Joudoin, arta scenică cu tenorul Salignac, și arta scenică cu regizorul Labisse. De-a lungul timpului, Petre Goangă a jucat în filmul „Pantoful Cenușăresei”, inspirat din basmul popular Cenușăreasa. A decedat la București, la data de 5 septembrie 1973.

Mattei Dogan (n. 1920 - d. 2010) s-a născut la 16 octombrie 1920, la Curtea de Argeș. Acesta a fost un sociolog și politolog francez de origine română, ofițer principal de cercetare emerit al Centrului Național de Cercetare Științifică Franceză (CNRS) și profesor emerit de științe politice la Universitatea din California, Los Angeles. În anul 1992, a fost ales membru de onoare din străinătate al Academiei Române și a primit medalia de argint CNRS. Mai mult, Mattei Dogan a prezidat Comitetul de Cercetare a Elitelor Politice a Asociației Internaționale de Științe Politice (IPSA) și Comitetul de Cercetare pentru Sociologie Comparată a Asociației Internaționale de Sociologie (ISA). În plus, acesta a fost fondatorul Fundației Mattei

Dogan care este dedicată exclusiv științelor sociale și care este recunoscută ca organizație non-profit atât de guvernul francez, cât și de cel american. A încetat din viață, într-un spital din Paris, la cimitirul Père Lachaise. De-a lungul timpului, acesta a primit mai multe titluri onorifice și distincții: doctor Honnoris Causa al Universității București, membru de onoare al Academiei Române, membru al Academiei de științe din New York, medalia de argint a Consiliului Național al Cercetării Științifice, laureat al premiului Academiei de Științe Morale și Politice din Franța.

Constantin Gheorghe Balaban (n. 1946) s-a născut la Curtea de Argeș, în data de 13 mai 1946. Acesta a deținut mai mulți funcții, printre care: ofițer de carieră, general de brigadă, artilerie, publicist, profesor universitar. A urmat liceul Dimitrie Cantemir, Breaza din județul Prahova, în anul 1964, apoi, după finalizarea studiilor liceale, acesta s-a înscris la Școala Militară de Ofițeri Nicolae Bălcescu din județul Sibiu, pe care a finalizat-o în anul 1968. Studiile doctorale le-a finalizat la București, în domeniul Științe militare. Din anul 2007, este coordonator de doctorat, la Universitatea Națională de Apărare Carol I din București. Cele mai importante lucrări ale sale sunt: Artileria și rachetele în operația de apărare; Confruntări electronice și psihologice; Organizațiile internaționale și problemele securității statelor; Securitatea și dreptul Internațional.

Gheorghe Baltac (n. 1933 - d. 2008) s-a născut la Curtea de Argeș, la data de 2 aprilie 1933. De carieră, acesta a fost diplomat, geolog și publicist. A urmat studiile la Colegiul Național „Vlaicu Vodă” din Curtea de Argeș, iar în anul 1956 a absolvit Facultatea de Științe Naturale din București. Ulterior, a urmat studiile doctorale la Universitatea din Sorbona (Paris, Franța), primind titlul de doctor în geologie. În perioada 1957 - 1978, a avut activitate didactică la

Universitatea București. De-a lungul carierei sale, Gheorghe Baltac a deținut numeroase funcții: diplomat - Ministerul Afacerilor Externe; secretar III și II în cadrul Ambasadei României la Paris; secretar I - Centrala Ministerului și Ambasada României la Buenos Aires, Brazilia; secretar/consilier - Ambasada României la Ottawa, Canada; șef - Compartimentul Cooperare Internațională, ministere economice, București; consul general - Ambasada României la Washington, Statele Unite ale Americii; consulatul General al României la Marsilia, Franța

Mariana Al. Beliş (n. 1932) s-a născut la Curtea de Argeș, la data de 28 iulie 1932. Aceasta este inginer și profesor universitar. A urmat studiile la Colegiul Național „Vlaicu Vodă” din Curtea de Argeș, pe care le-a finalizat în anul 1950. Ulterior, s-a înscris la studii în cadrul Institutului Politehnic din București, pe care le-a finalizat în anul 1954, apoi, a primit titlul de doctor în cibernetică. A scris numeroase publicații științifice, în reviste prestigioase din țară și străinătate, dintre care menționăm: Mecanismele inteligenței; Bioenergia sistemelor adaptive și instruibile; Communications; Intelligence artificielle. De-a lungul timpului, Mariana Beliş a participat la numeroase congrese din Belgia, Cehia, Franța, Grecia și a fost premiată de Academia Română. Totodată, contribuțiile acesteia au fost recunoscute atât pe plan național, cât și pe plan internațional.

Constantin Căpităneanu (n. 1844 - 1893) s-a născut la Curtea de Argeș și a fost ofițer de carieră, astronom și cartograf. A urmat studiile primare și liceale la Seminarul Teologic din Curtea de Argeș, iar studiile universitare le-a finalizat la Școala Militară din București. A deținut funcția de director în cadrul Cancelariei Marelui Cartier General al Armatei Române, precum și funcția de Șef Geodezia al Marelui Stat Major. Este întemeietorul observatoarelor astronomice

din Iași și București. Mai mult, acesta a elaborat lucrări de referință, și anume: Harta Teritorială a României; Marele Dicționar Geografic al României și a participat la numeroase cercetări științifice fundamentale: Franța, Belgia, Italia și România. Acesta a participat la măsurarea meridianei, împreună cu Constantin I. Brătianu. A fost, de asemenea, semnatarul Convenției Metrului (Paris, 1875) și membru fondator la Societatea Națională de Geografie din București.

Ion D. Enescu (n. 1884 - d. 1973) s-a născut la Curtea de Argeș, pe data de 17 februarie 1884. De meserie, a fost arhitect. Studiile primare și liceale le-a finalizat la Liceul „Vlaicu Vodă” din Curtea de Argeș. Apoi, a urmat studiile universitare la Școala Superioară de Arhitectură din București. Printre edificiile reprezentative ale acestuia se remarcă: Sediul Asociației Generale a Medicilor din București, Palatul Episcopal din Constanța, Institutul de Cercetări Zootehnice din București, Palatul Clinicilor Universitare din Cluj și Sanatoriul Valea Iașului din Argeș. A fost membru activ și președinte la Societatea (Colegiul) Arhitecților din România.

Emil Gh. Ivănescu (n. 1910 - d. 1972) s-a născut la Curtea de Argeș, în data de 15 februarie 1910. A urmat studiile la Școala de arte și meserii din Curtea de Argeș pe care le-a finalizat în anul 1930, apoi a urmat studiile universitare la Academia de Arte Frumoase din București. A avut numeroase lucrări reprezentative: Icoanele împărătești pentru iconostasele Bisericii Ortodoxe din Ierusalim Israel; Marea frescă a neamului de la Ateneul Român din București; Icoane inspirate după originalele aflate în Biserica Domnească de la Curtea de Argeș pentru Muzeul de Artă Religioasă din Berlin (Germania). De asemenea, a pictat și restaurat numeroase biserici din următoarele orașe: București, Arad, Argeș, Bacău, Dolj, Gorj, Iași, Ilfov, Mehedinți, Mureș, Olt, Prahova, Sibiu și Vâlcea.

Dumitru Lăzărescu (Sfârșitul secolului XIX - Prima jumătate a secolului XX) a fost primarul municipiului Curtea de Argeș, în perioada 1914 - 1928, realizând numeroase proiecte: a organizat Biblioteca Populară Neagoe Basarab; a inițiat lucrări de restaurare a picturii murale din Biserica Domnească; a înființat Gimnaziul Principelui Nicolae; a introdus iluminatul public prin construirea primei uzine electrice din zonă; a edificat noi localuri pentru școlile primare de fete și de băieți, din cartierele Capu Dealului, Valea Sasului și Ivancea.

Aurelian Ion Preda (n. 1970 - d. 2016) s-a născut în Curtea de Argeș, într-o familie iubitoare de folclor, muzică populară și lăutărească. Acesta a fost un cântăreț român de muzică populară, cunoscut ca prezentator și realizator ale emisiunilor „Povești de viață” și „Destine celebre” la Etno TV. A absolvit Colegiul Național „Vlaicu Vodă” din Curtea de Argeș. În 2010, Aurelian Preda a fost diagnosticat cu cancer de colon, care i-a cauzat însă moartea la 46 de ani, într-o clinică privată din Viena. Acesta este înmormântat la Mănăstirea Derwent.

TURISMUL

POTENȚIALUL NATURAL ȘI CULTURAL LOCAL

Municipiul Curtea de Argeș este reprezentat de numeroase resurse turistice, divizate pe categorii cu potențial mare de dezvoltare, acoperind o paletă mai largă de atracții, de la momente cultural-artistice și sportive (meșteșuguri, tradiții, obiceiuri) la monumente culturale, arhitecturale și istorice. Principalele tipuri de turism practicabile identificate la nivelul municipiului sunt următoarele: turismul de recreere (montan), turismul sportiv, turismul cultural și turismul religios.

Turismul de recreere are un caracter multifuncțional și include programe recreative și terapeutice, de agrement și divertisment, activități educaționale și sportive pentru satisfacerea nevoilor spirituale și emoționale ale persoanelor recreatoare. În cadrul acestui tip de turism, este inclus două mari subtipuri de turism: montan și litoral. La nivelul municipiului Curtea de Argeș, este prezent turismul montan.

Conform *The Encyclopedia of Tourism*, turismul montan a apărut pentru prima dată ca un nou tip de turism. De-a lungul timpului, acesta a prezentat o creștere în cadrul diversității formelor de turism. De altfel, zonele montane constituie a doua cea mai vizitată destinație turistică după zonele litorale. În trecut, acest tip de turism era legat, în principal de elementele religioase, prin adăpostirea locurilor religioase, spre care au fost realizate primele pelerinaje. În prezent, creșterea numărului de vizitatori, distribuția acestor spații, precum și creșterea accesibilității și adaptării infrastructurii necesare fac ca zonele montane să nu mai fie privite ca un obiectiv religios.

Prin urmare, zonele montane reprezintă un loc cu un aflux turistic mare, astfel că utilizarea acestuia dintr-o formă de turism bine concentrată are ca efect dezvoltarea unei activități durabile, capabile să contribuie la îmbunătățirea condițiilor economice din aceste locuri. În unele cazuri, aceste zone sunt mai dificil accesibile, având o fragilitate mare a ecosistemului, precum și zone care au fost uitate în trecut, din cauza deciziilor politice sau economice. De asemenea, nu există o definiție clară și universal acceptată a acestei forme de turism, fiind în acest caz, validat, faptul că turismul montan reprezintă o zonă pentru dezvoltarea interacțiunilor dintre natură și om. Aprecierea peisajului și bogăția culturală pot fi incluse în acest concept larg, precum și diverse activități recreative și sportive.

Pe raza municipiului Curtea de Argeș, sunt prezente următoarele obiective turistice montane de importanță națională: Transfăgărășan, Cabana și Lacul Bâlea precum și barajul Vidraru.

- **Transfăgărășan**

Numele de Transfăgărășan provine de la prefixul „Trans” și „Făgăraș”, pentru că drumul leagă două regiuni istorice, și anume Muntenia și Transilvania, traversând cei mai înalți munți din România - Munții Făgăraș din Argeș și Sibiu. Drumul spre Transfăgărășan are ca punct de pornire comuna Bascov (județul Pitești) și urcă valea râului Argeș, trecând și prin municipiul Curtea de Argeș. De asemenea, Transfăgărășanul ocupă locul al doilea ca altitudine în topul drumurilor montane din România. Acesta ajunge la 2.042 m lângă Lacul Bâlea, imediat după Transalpina în Parâng care urcă până la 2.145 m altitudine.

Transfăgărășanul a fost construit în timpul comunismului, în perioada 1970 - 1974, inaugurarea traseului având loc la data de 20 septembrie 1974. Acesta are o lungime de aproximativ 151 km, și leagă Transilvania de Muntenia. Porțiunea de la barajul Vidraru până la Cârțișoara traversează teren montan la altitudini mari, pe o lungime de aproximativ 92 km, are 27 de viaducte și poduri și un tunel de 887 m - cel mai lung din țară, care traversează muntele Paltinului. Mai mult, din cauza numeroaselor întoarceri, viteza medie este de până la 40 km pe oră. În plus, din cauza altitudinii, ninsorilor abundente și a riscului de avalanșă, Transfăgărășanul este deschis doar din luna iulie până în luna octombrie. În sezonul de vară, restricțiile includ perioada întunecată (orele 22:00-6:00), întrucât traseul este periculos, cu multe viraje și curbe fără a fi prevăzut cu elemente reflectorizante.

- **barajul Vidraru**

Acesta este amplasat pe râul Argeș și a fost construit în perioada 1960 – 1966, având ca scop producerea de energie electrică în cazul irigațiilor, dar și pentru evitarea inundațiilor. Accesul spre baraj se poate realiza pe două căi: Curtea de Argeș - Arefu (DN7C) sau Sibiu - Cârțișoara (DN1).

Turismul sportiv este o activitate economică și socială aflată la intersecția dintre sport și turism. La nivelul municipiului Curtea de Argeș se desfășoară următoarele competiții sportive: Turul Ciclist al României, Turneul Internațional de tenis „Argeș Cup”, Raliul Argeșului, precum și Concursul Național de tenis de câmp „Cupa de Vară”.

Turismul religios reprezintă unul dintre cele mai vechi forme de turism, fiind considerat un domeniu în creștere și tot mai divers al

pieței turistice globale. Acesta include pelerinaje, retrageri, conferințe, seminarii și festivaluri. De altfel, turismul religios constituie rezultatul a unor factori, cum ar fi: creșterea dorinței turiștilor de a cunoaște diferite religii; majoritatea călătoriilor turistice includ o dimensiune religioasă și o vizită la locuri religioase; eforturile multor destinații turistice de agrement de a încorpora călătoriile religioase în oferta lor tradițională prin organizarea de excursii la locuri sacre etc. În plus, turismul religios s-a dezvoltat ca formă alternativă de turism, iar în prezent, dezvoltarea sa se bazează pe atributele și dimensiunile care sunt caracteristice turismului alternativ. Rolul turismului religios ca formă alternativă de turism în România are efecte pozitive asupra dezvoltării culturilor regionale, întărirea tradițiilor și culturilor locale, extinderea sezonului turistic etc.

Totodată, trebuie menționat faptul că acest tip de turism are și efecte negative: religia devine comercializată, probleme privind capacitatea de transport, pierderea autenticității, comercializarea produselor legate de pelerinaj, comercializarea culturii locale și supraviețuirea identității locale, pierderea biodiversității din cauza impactului puternic asupra speciilor protejate cauzat de presiunile turismului religios etc. De asemenea, o creștere a numărului de turiști în locurile religioase poate avea un impact asupra durabilității, deoarece acestea pot crește gradul de comercializare a acestora și pot diminua importanța siturilor religioase.

Municipiul Curtea de Argeș prezintă o ofertă bogată și eterogenă de resurse turistice religioase. Obiectivele religioase sunt următoarele: Mănăstirea Argeșului, Biserica Domnească și Biserica Olari.

Turismul cultural se concentrează în esență pe acest aspect al turismului în care vizitatorii pot experimenta cultura și moștenirea unui anumit loc. În zilele noastre, oamenii se gândesc dincolo de peisajul pitoresc, deoarece sunt mai interesați să exploreze istoria culturală a unui oraș. Acest tip de turism a fost identificat ca un domeniu major de creștere în turismul european, astfel că cultură și industriile creative sunt din ce în ce mai folosite pentru a promova destinații și pentru a le spori competitivitatea și atractivitatea. Turismul cultural are un impact pozitiv asupra economiei oricărei destinații, poate ajuta comunitățile defavorizate să se dezvolte, dar poate ajuta și la păstrarea culturii locale, îmbunătățește marketingul destinațiilor, evidențiază unicitatea culturii etc.

Turismul cultural este definit ca o formă de interes special și turism experiențial bazată pe căutarea sau participarea la experiențe culturale noi și profunde de natură estetică, intelectuală, emoțională sau psihologică. Destinațiile turismului culturale pot include zone la fel de diverse precum muzee, festivaluri, arhitectură, patrimoniu și atracții turistice legate de mâncare, limbă și religie.

În municipiul Curtea de Argeș, obiectivele culturale sunt următoarele: Muzeul Municipal; Ruinele Bisericii Sânt Nicoară; Casa Noroceea; Fântâna Meșterul Manole și Cetatea Poenari.

În ceea ce privește traseele culturale și turistice ale municipiului Curtea de Argeș:

Curtea de Argeș - Corbeni - Barajul Vidraru - Bâlea Lac

Acest traseu are o lungime de 125 km, putând fi parcurs în aproximativ 2 h. De-a lungul acest traseu, pot fi vizitate numeroase obiective: Muzeul Județean Argeș, Biblioteca Județeană „Dinicu

Golescu", Biserica Domnească „Sf. Gheorghe”, Parcul Trivale - Grădina Zoologică, Schitul Trivale, Ansamblul Curții Domnești - Biserica Domnească Sf. Nicolae Curtea de Argeș, Mănăstirea Curtea de Argeș - Fântâna Meșterului Manole, Cetatea Poenari, Transfăgărășan, Barajul Vidraru, Cabana Cota 2000 și Lacul Bâlea.

Curtea de Argeș - Mănăstirea Robaia - Brădetu

Acest traseu are o lungime de 60 km și poate fi parcurs în aproximativ 1 h. Obiectivele turistice și culturale ce pot fi vizitate, de-a lungul traseului, sunt următoarele: Mănăstirea Robaia, Valea Vâlsanului – Cheile și Poienile Vâlsanului, respectiv Festivalul Cașcavalului - Brăduleț.

Curtea de Argeș - Tigveni - Șuici - Văleni

Lungimea traseului turistic este de aproximativ 35 km, putând fi parcurs în aproximativ 1 h. În cadrul acestui traseu, pot fi vizitate Cula Tigveni, Cula Brătienilor și Mănăstirea Văleni.

Curtea de Argeș - Cetatea Poenari

Cetatea Poenari se află la 25 km de municipiul Curtea de Argeș, fiind una dintre principalele obiective turistice ale județului Argeș. Urcarea spre Cetate se face pe o scară de beton cu 1480 trepte.

STADIUL DE DEZVOLTARE A TURISMULUI LOCAL

A. OFERTA TURISTICĂ

Structuri de primire turistică

Oferta turistică este dată de totalitatea facilităților de cazare de care dispune o anumită destinație și pe care le poate pune la dispoziția turiștilor.

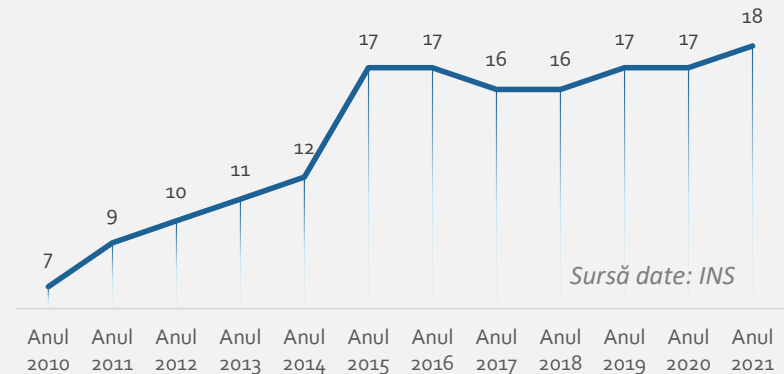
Conform datelor furnizate de către Institutul Național de Statistică, la nivelul anului 2021, în municipiul Curtea de Argeș erau înregistrate 18 structuri de primire turistică (4 hoteluri, 2 hosteluri și 12 pensiuni turistice), ocupând locul al doilea raportat la localitățile urbane din județ, cu 6,1% din total.

Potrivit datelor INS, la nivelul județului Argeș numărul structurilor de primire turistică a crescut de 2,5 ori în perioada 2010 – 2021, similar procentului de creștere în municipiul Curtea de Argeș, unde numărul structurilor a crescut cu 11 unități.

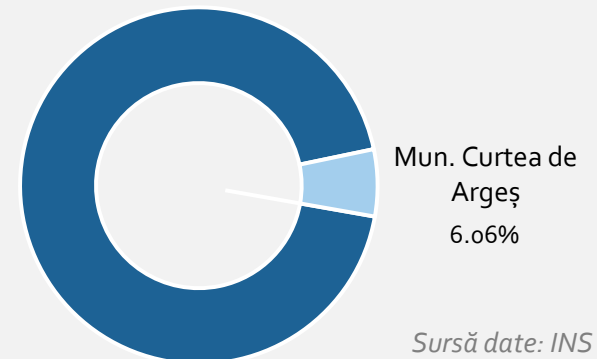
Pe de altă parte, potrivit Ministerului Antreprenoriatului și Turismului, în municipiul Curtea de Argeș, la nivelul anului 2022 sunt înregistrate 25 de structuri cu funcțiuni de cazare clasificate (fiind incluse și camerele de închiriat), potrivit tabelului de mai jos. Dintre acestea, ponderea cea mai ridicată o dețin pensiunile turistice (48% din total), urmate de camerele de închiriat (36% din total) și hotelurile, cu 16% din totalul unităților de cazare.

Raportat la nivelul de confort al unităților cu funcțiuni de cazare, peste jumătate dintre acestea sunt încadrate în categoria de 3 stele, urmate de cele cu 4 stele (12% din total), sau 3 margarete (16% din total).

Evoluția structurilor de primire turistică cu funcțiuni de cazare, în municipiul Curtea de Argeș



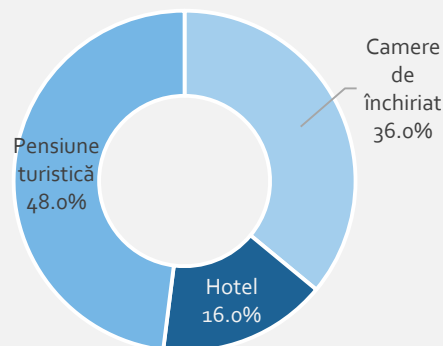
Pondere structurilor de primire turistică din municipiul Curtea de Argeș, din totalul jud. Argeș, 2021



De asemenea, potrivit datelor Ministerului Antreprenoriatului și Turismului, se remarcă o diversitate a tipurilor de structuri de primire turistică cu funcțiuni de alimentație publică. Jumătate dintre acestea

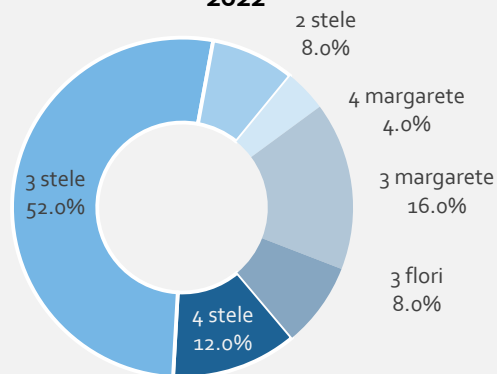
sunt restaurante clasice, în timp ce o pondere ridicată mai dețin Barurile de zi (22,7%) sau Snack-barurile (9,1%).

Structura unităților de cazare, în funcție de tipul unității, 2022



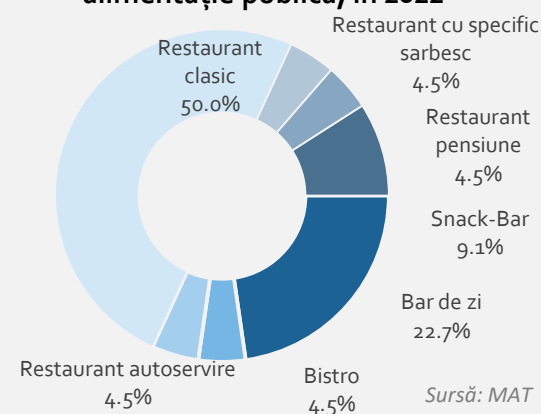
Sursă: MAT

Structura unităților de cazare, în funcție de categoria de confort, în 2022



Sursă: MAT

Structura unităților de primire turistică cu funcțiuni de alimentație publică, în 2022



Sursă: MAT

Oferta turistică din municipiul Curtea de Argeș - analiză comparativă 2010/2021 (2020)

	Număr structuri de primire turistică		Capacitatea de cazare existentă - locuri		Capacitate de cazare în funcțiune - locuri - zile	
	2010	2021	2010	2021	2010	2020
Regiunea Sud Muntenia	472	789	22.625	28.788	6.881.628	5.781.696
Județul Argeș	126	297	5.419	8.947	1.164.642	1.004.868
Urban	45	73	2.633	3.194	763.243	578.188
Mun. Pitești	25	29	1.795	1.816	518.881	349.161
Mun. Câmpulung	6	15	239	515	75.123	87.655
Mun. Curtea de Argeș	7	18	273	527	101.177	81.066
Oraș Mioveni	:	5	:	136	6.100	29.890
Oraș Ștefănești	5	4	268	144	39.344	13.560
Oraș Topoloveni	2	2	58	56	22.618	16.856
Rural	81	224	2.786	5.753	401.399	426.680

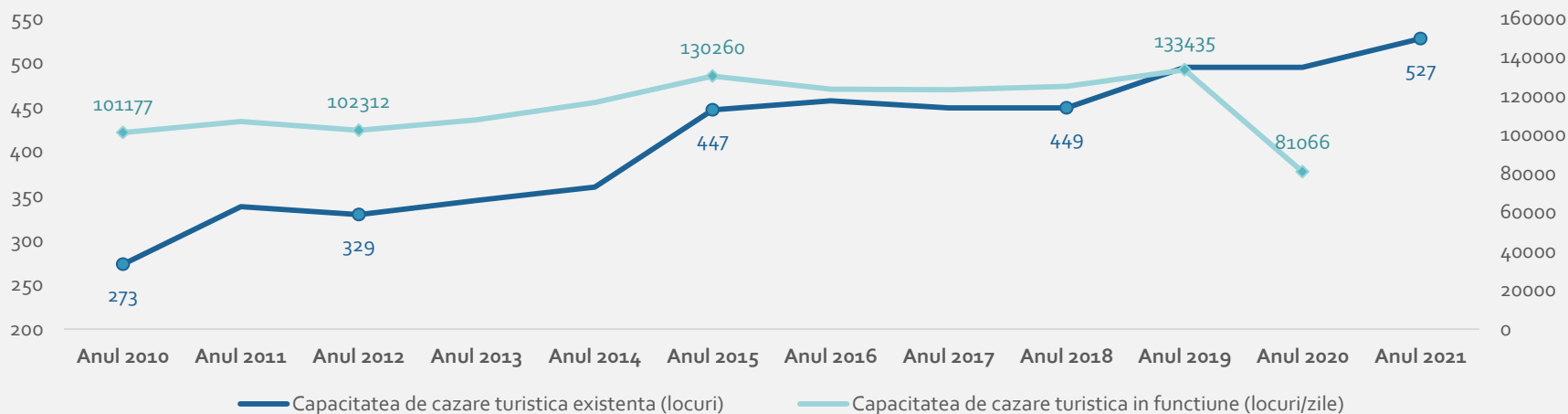
Sursa: INS

Structurile de primire turistice cu funcțiuni de cazare clasificate în municipiul Curtea de Argeș, ianuarie 2022

	Tip unitate	Nume unitate	Categorie	Nr spatii	Nr locuri
1	Camere de închiriat	CASA DIANA	3 STELE	8	16
2	Pensiune turistică	CASA DOMNEASCA	4 STELE	12	24
3	Pensiune turistică	CASA MEDIEVALĂ	4 MARGARETE	9	18
4	Camere de închiriat	CASA ROMÂNEASCĂ	3 STELE	6	12
5	Camere de închiriat	CASA SIMA	3 STELE	5	10
6	Pensiune turistică	CLASIC	3 FLORI	12	23
7	Camere de închiriat	EDEN	3 STELE	3	8
8	Camere de închiriat	FOUR ROOMS	3 STELE	4	8
9	Camere de închiriat	HANUL ANCUȚEI	2 STELE	5	12
10	Pensiune turistică	IOANA	3 STELE	4	8
11	Pensiune turistică	MATRIX	3 MARGARETE	14	32
12	Pensiune turistică	METEOR	2 STELE	7	21
13	Pensiune turistică	MIKELIS INTERNATIONAL	3 MARGARETE	12	24
14	Pensiune turistică	MONTANA	3 MARGARETE	12	25
15	Hotel	POSADA	3 STELE	16	32
16	Hotel	POSADA	4 STELE	69	138
17	Camere de închiriat	PRESTIGE HOUSE	3 STELE	7	14
18	Pensiune turistică	RAI	3 STELE	8	17
19	Pensiune turistică	RUXI	3 STELE	13	26
20	Camere de închiriat	ȘAPTE DIN ȘAPTE	3 STELE	8	16
21	Hotel	SUBCARPAȚI	4 STELE	19	29
22	Hotel	THR CENTER	3 STELE	16	32
23	Pensiune turistică	TOMIS HOUSE	3 MARGARETE	8	16
24	Camere de închiriat	VICTORIEI 35B	3 STELE	7	14
25	Pensiune turistică	VOIEVOZILOR	3 FLORI	10	20

Sursă date: Ministerul Antreprenoriatului și Turismului, actualizare 27.01.2022

Evoluția capacității de cazare turistice existente și în funcțiune, în municipiul Curtea de Argeș, în perioada 2010 - 2021



Capacitatea de cazare existentă

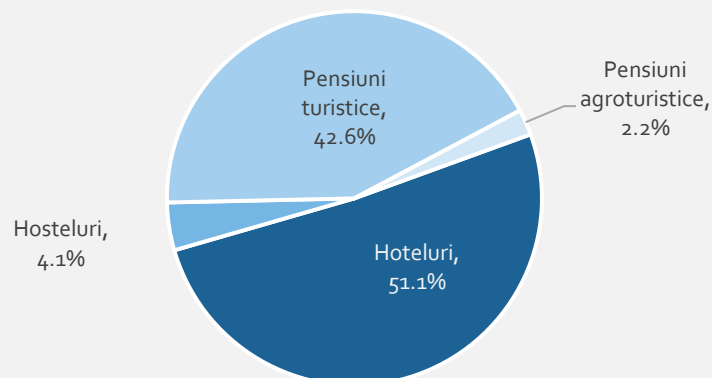
Odată cu creșterea numărului structurilor de primire turistică în perioada 2010 – 2021, se constată creșterea semnificativă a numărului de locuri de cazare, în 2021 fiind înregistrate 527 locuri de cazare, de 2 ori mai multe decât în anul 2010 (273 locuri).

Capacitatea de cazare în funcțiune

În ceea ce privește capacitatea de cazare în funcțiune (numărul de locuri de cazare puse la dispoziția turiștilor de către unitățile de cazare turistică), în anul 2020 aceasta era de 81.066 locuri-zile.

În comparație cu anul anterior, capacitatea de cazare a scăzut cu aproape 40% (de la 133.435 locuri-zile), ca urmare a contextului sanitar generat de pandemia COVID-19.

Distribuția capacității de cazare în funcțiune din Mun. Curtea de Argeș, 2020



Sursă date: INS

Cu toate acestea, în anul 2019 se remarcă o creștere de peste 30% a numărului de locuri-zile față de anul 2010, când valoarea înregistrată era de 101.177 locuri-zile.

Capacitatea de cazare a municipiului Curtea de Argeș era în anul 2010 de doar 87.221 locuri-zile, reprezentând 7,1% din capacitatea de cazare de la nivelul județului Argeș, în 2019 a crescut la 133.435 locuri-zile (7,6% din total județean), iar în anul 2020 numărul a scăzut la 81.066 locuri-zile, reprezentând 8,1 din totalul locurilor la nivel județean.

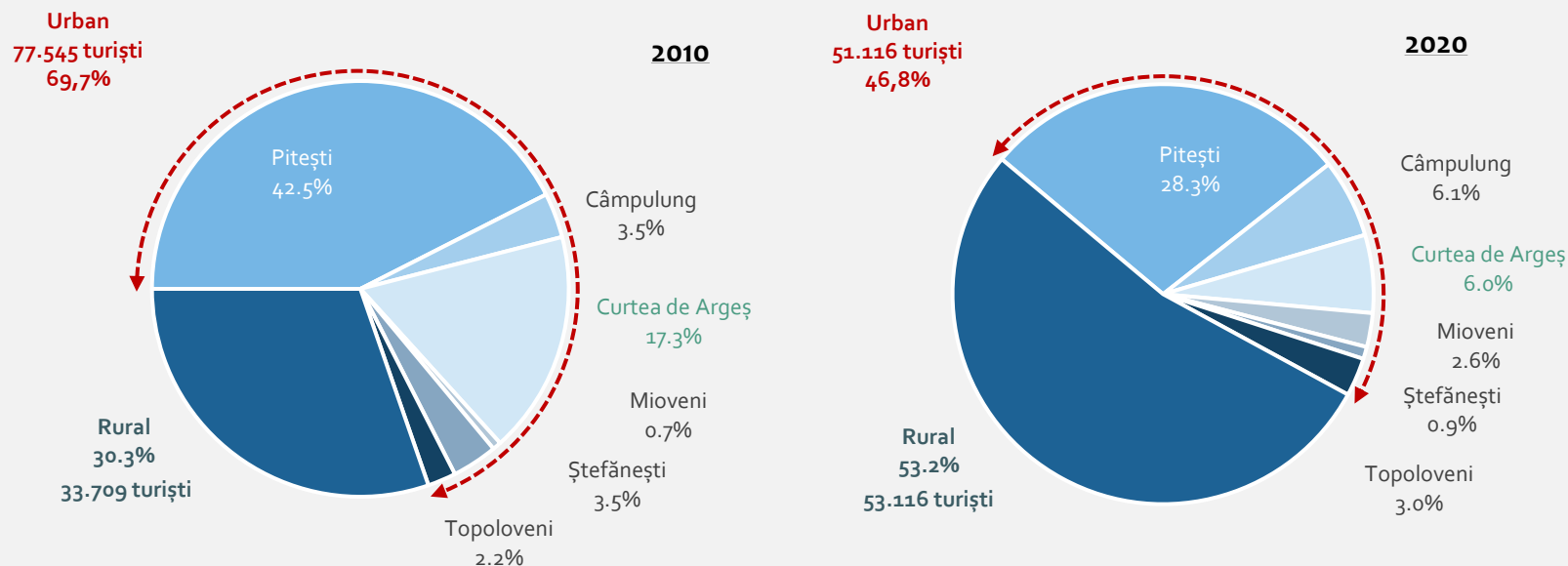
Din totalul capacității de cazare în funcțiune din municipiul Curtea de Argeș, cea mai mare pondere o au unitățile de tip hotelier - 51,1%, urmate de pensiuni turistice – 42,6%, hosteluri – 4,1% și pensiuni agroturistice – 2,2%.

B. CEREREA TURISTICĂ

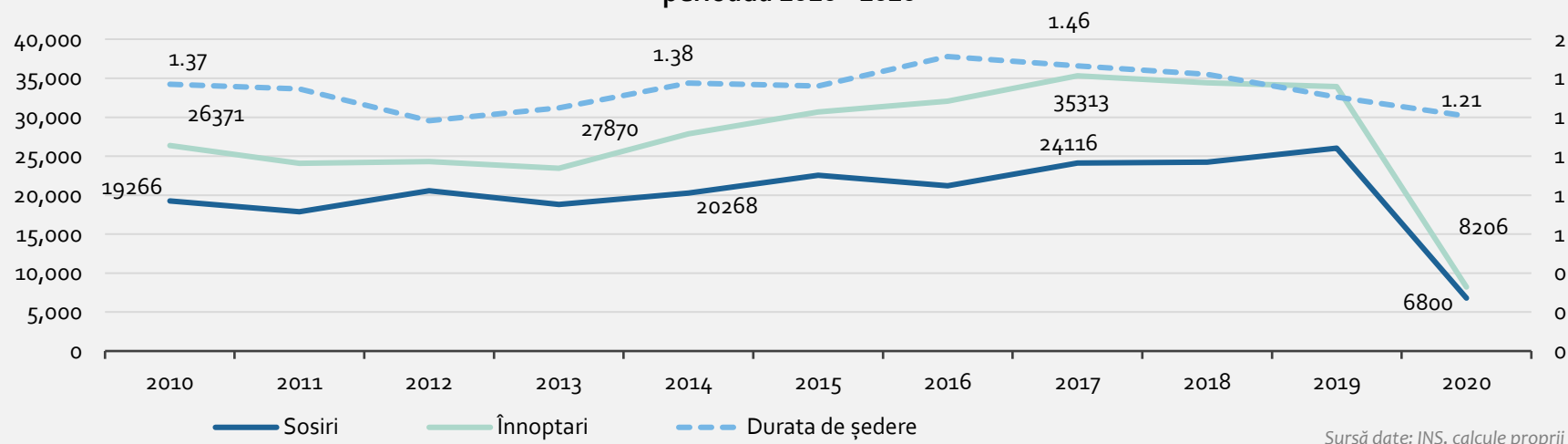
Sosirile turiștilor în structurile de cazare

În anul 2020, numărul turiștilor cazați în cadrul structurilor turistice din municipiul Curtea de Argeș a fost de doar 6800 persoane, reprezentând 6,0% din numărul turiștilor înregistrați la nivelul județului Argeș, valoarea fiind direct influențată de contextul sanitar general. În schimb, la nivelul anului 2019, numărul sosirilor a fost net superior, de 126.047 persoane (9,7% din totalul județean), spre deosebire de anul 2010, unde numărul sosirilor a fost de 19.266 persoane.

Distribuția turiștilor sosiți în județul Argeș, pe medii de rezidență și orașe



Evoluția sosirilor, înnoptărilor și a duratei medii de ședere din Municipiul Curtea de Argeș, în perioada 2010 - 2020

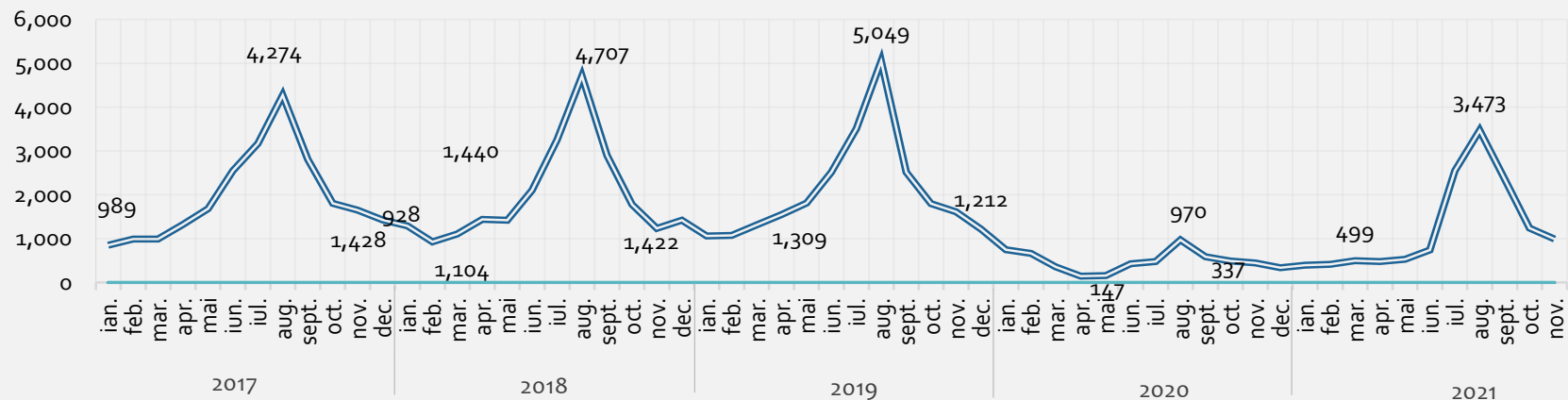


Cererea turistică

	Număr sosiri ale turiștilor - pers.			Număr înnoptări		
	2010	2019	2020	2010	2019	2020
Regiunea Sud-Muntenia	572.912	1.084.291	543.261	1.564.697	2.318.536	1.106.449
Județul Argeș	111.254	267.349	113.421	206.235	409.227	157.500
Urban	77.545	143.750	53.116	163.426	214.000	74.886
Mun. Pitești	47.283	89.011	32.079	108.922	142.118	47.251
Mun. Câmpulung	3.876	14.697	6.865	17.680	17.414	7.614
Mun. Curtea de Argeș	19.266	26.047	6.800	26.371	33.950	8.206
Oraș Mioveni	747	5.033	2.964	1.700	9.274	6.663
Oraș Ștefănești	3.930	4.436	1.062	5.275	5.387	1.179
Oraș Topoloveni	2.443	4.526	3.346	3.478	5.857	3.973
Rural	33.709	123.599	60.305	42.809	195.227	82.614

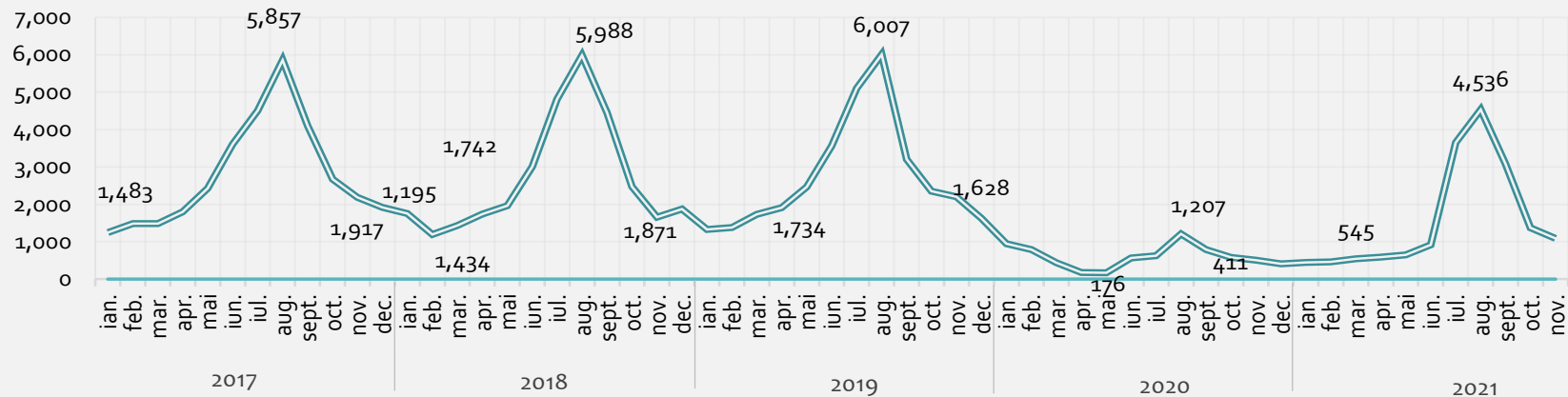
Sursă date: INS

Evoluția lunară a sosirilor din Municipiul CURTEA DE ARGEȘ în perioada 2017 - 2021



Sursă date: INS, calcule proprii

Evoluția lunară a înnoptărilor din Municipiul CURTEA DE ARGEȘ în perioada 2017 - 2021



Sursă date: INS, calcule proprii

Pe tipuri de structuri de primire turistică, 63,6% din turiștii înregistrați în anul 2020 au preferat să se cazeze în pensiuni turistice, în timp ce 27,9% s-au cazat în hoteluri.

Înnoptări ale turiștilor

În ceea ce privește numărul înnoptărilor turiștilor în municipiul Curtea de Argeș, se observă o creștere semnificativă între anii 2010 și 2019, fiind pe locul al 2-lea după municipiul reședință de județ, ceea ce confirmă faptul că municipiul Curtea de Argeș este una din destinațiile atractive de la nivel județean.

Astfel, numărul înnoptărilor în anul 2019 a fost de 33.950 nopti, spre deosebire de 26.371 în anul 2010, în timp ce în anul 2020, marcat de contextul pandemic, numărul înnoptărilor a scăzut la 8.206 nopti.

Sosirile și înnoptările din municipiul Curtea de Argeș înregistrează o evoluție destul de fluctuantă, fapt ce evidențiază caracterul profund sezonier al turismului local.

Așadar, analiza lunară a datelor furnizate de Institutul Național de Statistică permite evidențierea vârfurilor de cerere turistică, în special în lunile de vară (iulie, august și septembrie) și un minim în lunile ianuarie, februarie, sau martie.

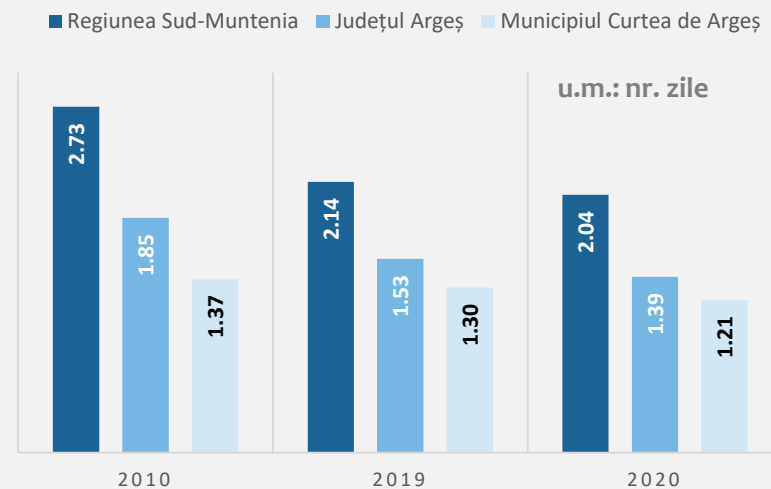
O particularitate se observă la nivelul anului 2020, unde atât numărul sosirilor, cât și cel al înnoptărilor a fost destul de scăzut pe toată perioada anului, ca urmare a măsurilor impuse în contextul sanitar excepțional în care ne-am aflat.

Durata medie de ședere

Pe toată perioada analizată, la nivelul municipiului Curtea de Argeș se observă scăderea duratei medii de ședere, de la 1,37 zile în 2010, la 1,3 zile în 2019, sau 1,21 zile în anul 2020.

Raportat la nivelul regional sau județean, valorile privind durata medie de ședere în Curtea de Argeș sunt net inferioare, însă se observă același trend descrescător pentru fiecare nivel de analiză. Astfel, dacă la nivelul anului 2010 la nivel regional durata medie de ședere depășea 2,7 zile, în anul 2020 valoarea duratei medii de ședere a scăzut până la valoarea de 2,04 zile.

Durata medie de ședere la nivel regional, județean și local, în anii 2010, 2019 și 2020



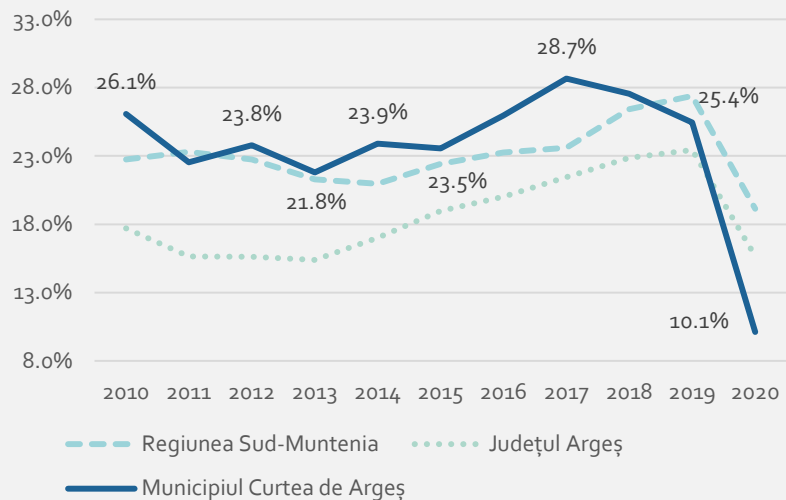
Sursă date: INS, calcule proprii

Indicele de utilizare netă a capacității de cazare

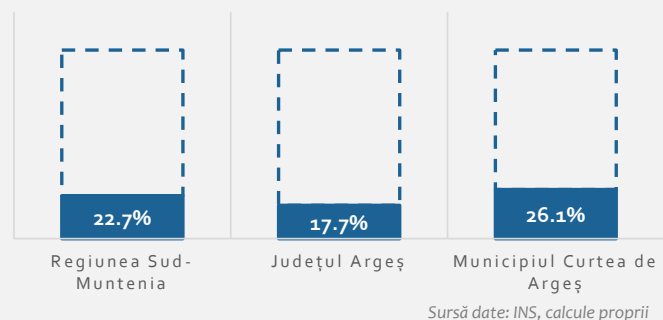
Acest indicator se calculează prin raportarea numărului de înnoptări înregistrate la capacitatea de cazare turistică în funcțiune. La nivelul municipiului Curtea de Argeș, indicele de utilizare netă a capacității de cazare în funcțiune în anul 2020 a fost de doar 10,1%, înregistrând o scădere semnificativă față de anul anterior, când valoarea se ridica la 25,44%.

La nivelul regiunii Sud-Muntenia se observă creșterea graduală a indicelui până în anul 2019 (27,4%), urmat de scăderea drastică a acestuia în anul 2020, la sub 20%.

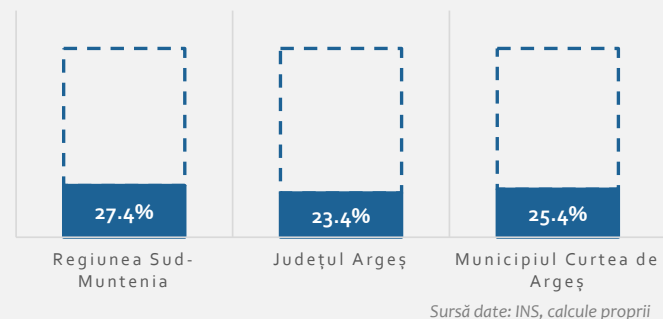
Evoluția indicelui de utilizare netă a capacității de cazare în funcțiune, în municipiul Curtea de Argeș, în perioada 2010 - 2020



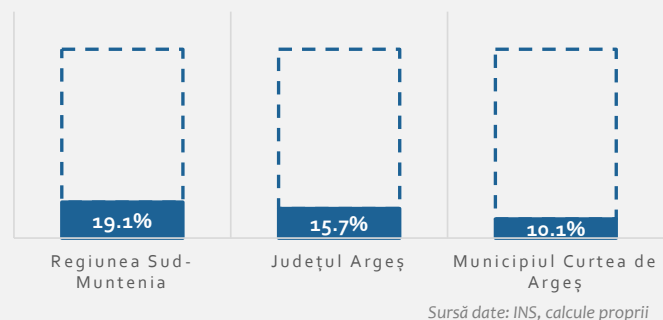
Indicele de utilizare netă a capacității de cazare în funcțiune, 2010 (%)



Indicele de utilizare netă a capacității de cazare în funcțiune, 2019 (%)



Indicele de utilizare netă a capacității de cazare în funcțiune, 2020 (%)



ANALIZA SWOT – CULTURĂ, PATRIMONIU ȘI TURISM

CULTURĂ

PUNCTE TARI

- Efervescență culturală ridicată și diversificată (vernisaje, lansări de carte, expoziții etc.);
- Diversitate culturală;
- Statut de „Oraș Regal”;
- Existența unor schimburi culturale cu alte orașe și țară și străinătate;
- Creșterea numărului de manifestări culturale care devin recunoscute la nivel național și internațional;
- Existența unui număr mare de biblioteci private;
- Tradiții culturale bine păstrate și perpetuate;

PUNCTE SLABE

- Scăderea interesului unei părți a populației pentru evenimentele culturale și tradiții populare;
- Lipsa unei coordonări a activității culturale la nivelul administrației publice locale;
- Lipsa unei agende culturale care să inventarieze și să structureze evenimentele culturale la nivelul municipiului;
- Lipsa unui brand cultural;
- Lipsa unei strategii integrate de promovare a culturii locale;
- Lipsa echipamentelor necesare activităților culturale;
- Lipsa unei scene în aer liber pentru manifestările culturale;
- Lipsa unui spațiu destinat activităților culturale pentru tineri;
- Scăderea numărului de cititori;
- Existența unui fond de carte învechit;
- Insuficiența personalului de specialitate în domeniul managementului proiectelor culturale;
- Slaba finanțare a sectorului cultural, care duce la restrângerea activităților acestuia;

OPORTUNITĂȚI

- Creșterea interesului manifestat de turiști în vederea cunoașterii valorilor culturale din municipiu;
- Devenirea spațiilor destinate culturii ca instrumente de socializare pentru tinerii din municipiu;

AMENINȚĂRI

- Scăderea interesului pentru cultură;
- Degradarea continuă a infrastructurii culturale;
- Pierderea identității culturale și a tradițiilor locale;
- Lipsa resurselor financiare;

- Implementarea unor proiecte de informare a spațiilor culturale pentru creșterea gradului de atractivitate la nivelul tinerilor;
- Reabilitarea și modernizarea infrastructurii culturale (reabilitarea Casei de Cultură);
- Înființarea unei alei a domnitorilor;
- Existența finanțărilor europene nerambursabile în vederea dezvoltării, promovării și valorificării resurselor culturale;
- Digitalizarea sectorului cultural;



PATRIMONIU

PUNCTE TARI

- Patrimoniul construit deosebit, municipiul Curtea de Argeș are un număr de 62 monumente, din care 31 sunt clasificate ca monumente de interes național;
- Potențial deosebit de valorificare a monumentelor istorice existente;

PUNCTE SLABE

- Patrimoniul național cultural slab valorificat;
- Degradarea unor obiective din patrimoniul cultural-istoric;
- Lipsa unor ghiduri de bune practici în vederea modului de intervenție asupra monumentelor istorice;
- Absența proiectelor de acreditare UNESCO a patrimoniului medieval (Biserica Domnească);

OPORTUNITĂȚI

- Finanțări pentru reabilitarea monumentelor istorice;
- Promovarea unor obiective istorice;
- Includerea Bisericii Domnești în patrimoniul UNESCO;

AMENINȚĂRI

- Degradarea monumentelor istorice;
- Tendința de transformare în kitsch în cadrul lucrărilor de reabilitare a clădirilor monumente istorice;
- Diminuarea valorii istorice, arhitecturale a monumentelor prin folosirea unor materiale necorespunzătoare în cadrul lucrărilor de reabilitare;

TURISM

PUNCTE TARI

- Municipiul Curtea de Argeș este poarta de intrare a turiștilor către Transfăgărășan;
- Pondere ridicată a turiștilor străini care vizitează zona;
- Potențial turistic complex – natural și antropic, cu posibilități de utilizare pe tot parcursul anului;
- Diversitatea ofertei turistice;
- Creșterea capacității de cazare;

PUNCTE SLABE

- Durata medie de ședere redusă;
- Lipsa signalistici turistice unitare și integrate;
- Turism de tranzit, turiștii se opresc doar pentru câteva ore;
- Lipsa unui Centru de Informare Turistică;
- Lipsa unor evenimente în extrasezon;
- Lipsa promovării ofertei turistice a municipiului în cadrul unor târguri de turism naționale și internaționale;
- Lipsa unei strategii turistice;
- Lipsa toaletelor publice;
- Impact ridicat al pandemiei asupra industriei ospitalității din municipiu;
- Nerespectarea standardelor de calitate în domeniul turismului;
- Număr redus de programe de pregătire a personalului din turism;

OPORTUNITĂȚI

- Dezvoltarea unui sistem de promovare turistică și promovarea unor trasee tematice;
- Înființarea unui OMD (organizație de management a destinației);
- Dezvoltarea și îmbunătățirea infrastructurii de transport pentru creșterea accesibilității accesului către obiectivele de interes;
- Accesarea programelor de finanțare europene și naționale;

AMENINȚĂRI

- Construcția autostrăzii cu efect imediat asupra scăderii numărului de turiști care tranzitează municipiul;
- Supraaglomerarea zonei centrale prin construcții fără autorizații sau care nu respectă condițiile specificului local de construire;
- Concurența din partea localităților învecinate;
- Promovarea unor oferte și servicii turistice neadecvate și slabe calitativ;

9. MEDIU, RISCURI ȘI SCHIMBĂRI CLIMATICE



SPAȚII VERZI

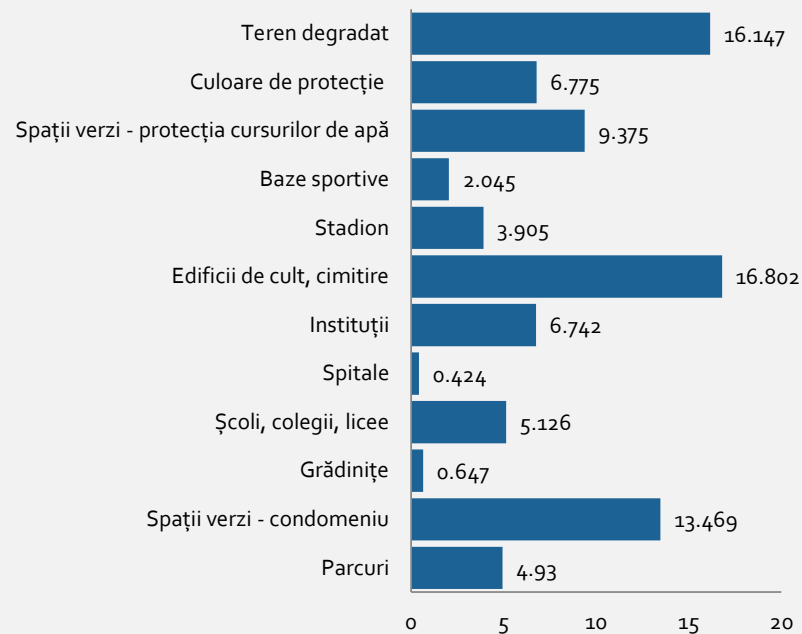
Spațiile verzi oferă beneficii de mediu prin efectele lor asupra anulării căldurii urbane, compensării emisiilor de gaze cu efect de seră precum și în atenuarea apei pluviale. Acestea îndeplinesc o serie de beneficii directe asupra sănătății, oferind locuitorilor urbani spații pentru activitate fizică și interacțiune socială și permițând restaurarea psihologică. Ele au, de asemenea, și scopuri economice.

În general, oamenii experimentează natura ca pe un mediu în care se pot odihni și se pot recupera din stresul zilnic. În cadrul societății în care trăim există o nevoie tot mai mare de natură ca sursă de relaxare și recreere. Dar bucuria de natură nu mai este evidentă. Zonele urbane au cunoscut recent o scădere a calității și cantității spațiului lor verde.

Conform *Registrului Local al Spațiilor Verzi* (2018) din municipiul Curtea de Argeș, spațiile verzi au fost identificate în următoarele zone:

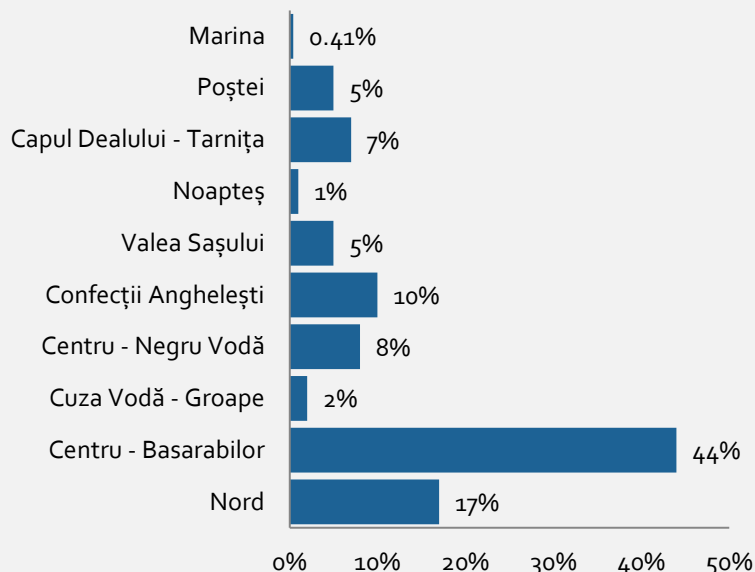
- parcuri (Parcul lui Manole, Parcul San Nicoară, Parcul Nevers);
- baze sportive (Stadionul Progresul, terenuri de sport din incinta școlilor și liceelor);
- cimitire (Capelă, Multiconfesional, Lușca), scuaruri aferente;
- instituții de cultură (Colegiul Național „Vlaicu Vodă”, Seminarul Teologic, Liceul Tehnologic „Constantin Dobrescu”, Liceul Tehnologic „Ferdinand”);
- instituții (Muzeul Orășenesc Curtea de Argeș, Centrul de Cultură și Arte, Primărie);
- zone aferente locuințelor de tip condominiu (blocuri).

Suprafețele de spațiu verde pe categorii și folosință



La nivelul municipiului Curtea de Argeș, cartierele considerate cele mai „verzi” sunt Centru - Basarabilor, Nord, Centru Negru Vodă și Confecții Anghelești. Locuitorii municipiului Curtea de Argeș beneficiază de o suprafață de 33,05 m² de spații verzi. Odată cu aderarea la Uniunea Europeană, orașele din România au fost obligate să asigure fiecărui cetățean o suprafață de 26 m² de spații verzi. De asemenea, suprafața spațiilor verzi din municipiul Curtea de Argeș este 86.345 ha. Din această suprafață de spațiu verde, 16.146 ha este reprezentat de spațiu verde degradat.

Repartiția spațiilor verzi



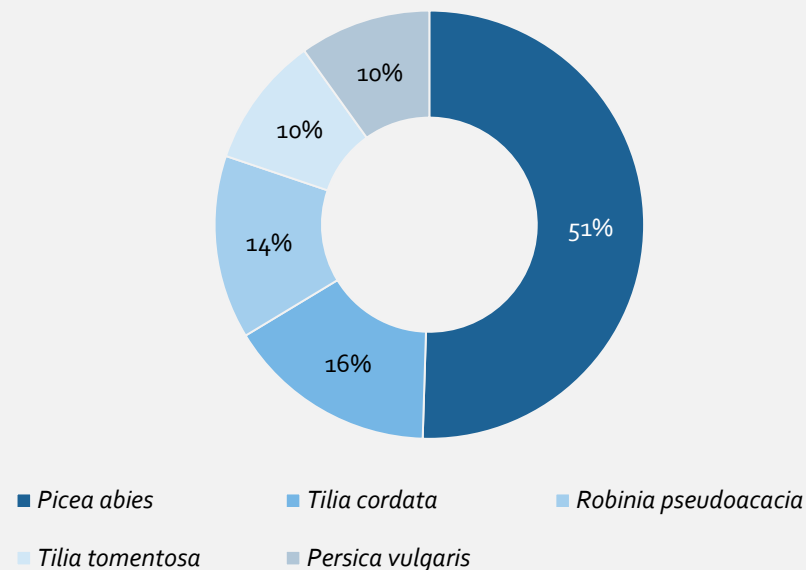
În municipiul Curtea de Argeș au fost identificați 9,925 de exemplare de specii lemnoase, formate din arbori, arbuști, pomi fructiferi.

Arbori

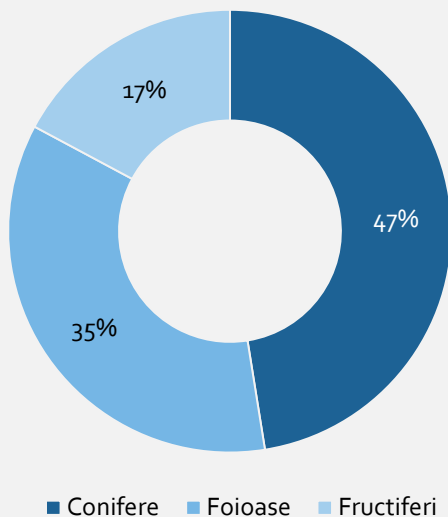
Speciile de arbori identificate în spațiile verzi sunt următoarele: *Abies alba*, *A. grandis*, *Acer negundo*, *A. platanoides*, *A. pseudoplatanus*, *A. rubrum*, *Aesculus hippocastanum*, *Ailanthus altissima*, *Betula pendula*, *Carpinus betulus*, *Catalpa bignonioides*, *Celtis australis*, *Chamaecyparis lawsoniana*, *Cydonia oblonga*, *Fraxinus excelsior*, *F. pennsylvanica*, *Ginkgo biloba*, *Junglas nigra*, *J. regia*, *Juniperus virginiana*, *Larix decidua*, *Magnolia kobus*, *M. acuminata*, *Malus domestica*, *M. pumila*, *Morus alba*, *Persica vulgaris*, *Picea abies*, *P. pungens*, *P. glauca*, *P. nigra*, *P. sylvestris*, *Platanus hybrida*, *Populus*

simonii, *Prunus avium*, *P. cerasiera*, *P. cerasus*, *P. domestica*, *P. mahaleb*, *P. serotina*, *P. cerasifera* v. *atropurpurea*, *Pseudotsuga menziesii* var. *menziesii*, *Pyrus comunis*, *Quercus petraea*, *Q. robur*, *Q. rubra*, *Rhus thyphina*, *Robinia pseudoacacia*, *Salix capreae*, *S. matsudana* f. *tortuosa*, *Sophora japonica*, *Sorbus domestica*, *S. aria*, *Taxus baccata*, *Thuja occidentalis* v. *columnaris*, *T. occidentalis*, *T. orientalis*, *T. plicata*, *Tilia cordata*, *T. plathyphyllos* și *Ulmus glabra*. Dintre aceste specii, cele mai bine reprezentate sunt *Picea abies* (2143 exemplare - 51%), *Tilia cordata* (670 exemplare - 16%), *Robinia pseudoacacia* (582 exemplare - 14%), *Tilia tomentosa* (425 exemplare - 10%) și *Persica vulgaris* (401 exemplare - 10%).

Cele mai bine reprezentate specii de arbori



Tipuri de specii lemnoase

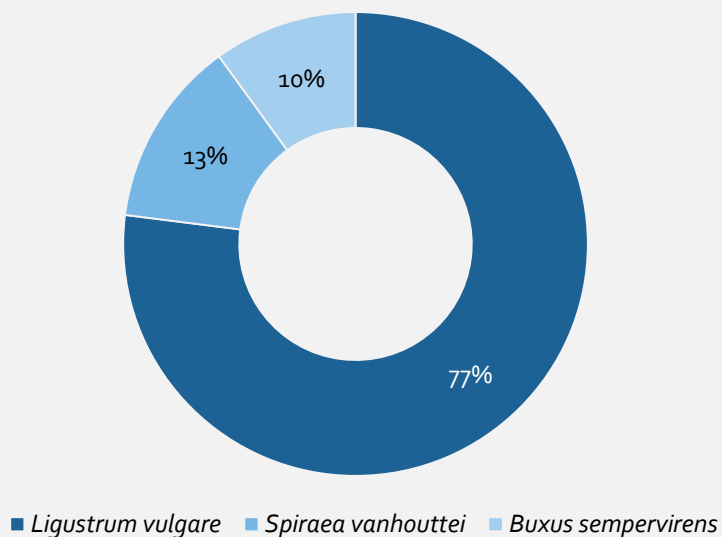


Conform Registrului Local al Spațiilor Verzi din municipiul Curtea de Argeș, au fost semnalate 62 de specii lemnoase, repartizate astfel: specii de conifere (16 specii), specii de foioase (38 specii) și pomi fructiferi (8 specii). Dintre aceste specii lemnoase, cele mai bine reprezentate sunt speciile de foioase (5104 exemplare - 47%), urmate fiind de speciile conifere (3797 exemplare - 35%) și pomi fructiferi (1880 exemplare - 17%).

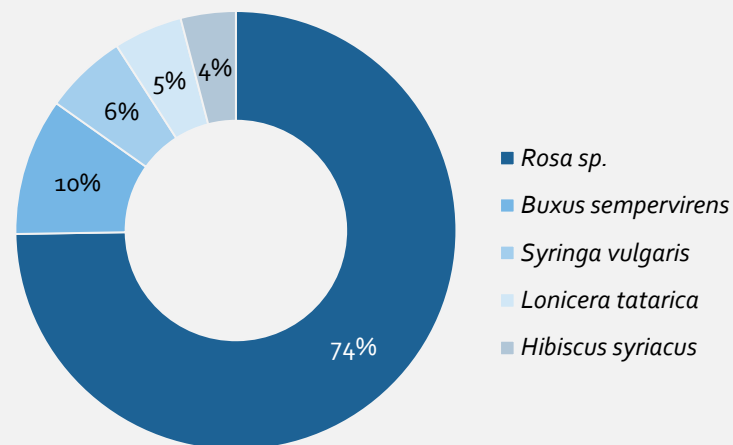
Gard viu

În ceea ce privește gardurile vii, în municipiul Curtea de Argeș, au fost identificate 8 specii lemnoase (arbori și arbuști), și anume: *Buxus sempervirens*, *Hibiscus syriacus*, *Ligustrum vulgare*, *Lonicera nigra*, *Spiraea vanhouttei*, *Syringa vulgaris*, *Thuja orientalis* și *T. occidentalis*. Dintre aceste specii, cele mai bine reprezentate sunt următoarele: *Ligustrum vulgare* (639 exemplare - 77%), *Spiraea vanhouttei* (105 exemplare - 13%) și *Buxus sempervirens* (85 exemplare - 10%).

Cele mai bine reprezentate specii de gard viu



Cele mai bine reprezentate specii de arbuști



Arbuști

Referitor la speciile de arbuști, au fost identificate 34 de specii lemnoase: *Buxus sempervirens*, *Berberis vulgaris*, *Chaenomeles speciosa*, *Clematis vitalba*, *C. jackmanii*, *Cornus mas*, *Forsythia suspensa*, *Corylus avellana*, *Euonymus europaeus*, *Ficus carica*, *Hibiscus syriacus*, *Ilex aquifolium*, *Juniperus communis*, *J. sabina*, *J. virginiana*, *Kerria japonica*, *Lonicera nigra*, *L. tatarica*, *L. xylosteum*, *Ligustrum vulgare*, *Mahonia aquifolium*, *Philadelphus coronarius*, *Pinus*

mugo, *Rosa sp.*, *Salix integra*, *Syringa vulgaris*, *Sambucus nigra*, *Tamarix ramosissima*, *Viburnum ritidifolium* și *Vitis vinifera*. Dintre aceste specii, speciile cele mai bine reprezentate sunt următoarele: *Rosa sp.* (1569 exemplare - 74%), *Buxus sempervirens* (218 exemplare - 10%), *Syringa vulgaris* (134 exemplare - 6%), *Lonicera tatarica* (103 exemplare - 5%) și *Hibiscus syriacus* (76 exemplare - 4%).

CALITATEA AERULUI

Caracteristicile climatice în zona municipiului Curtea de Argeș sunt influențate de unii factori, printre care: radiația globală, circulația maselor de aer, poziția geografică, altitudine și orientarea versanților. Conform *Agenciei de protecția mediului Argeș*, la Curtea de Argeș s-a înregistrat un indice al calității aerului bun.

Particule în suspensie

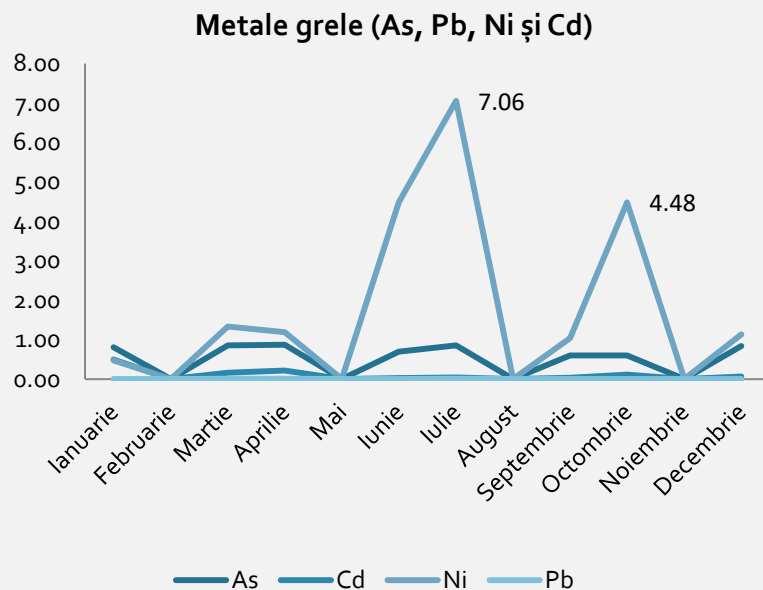
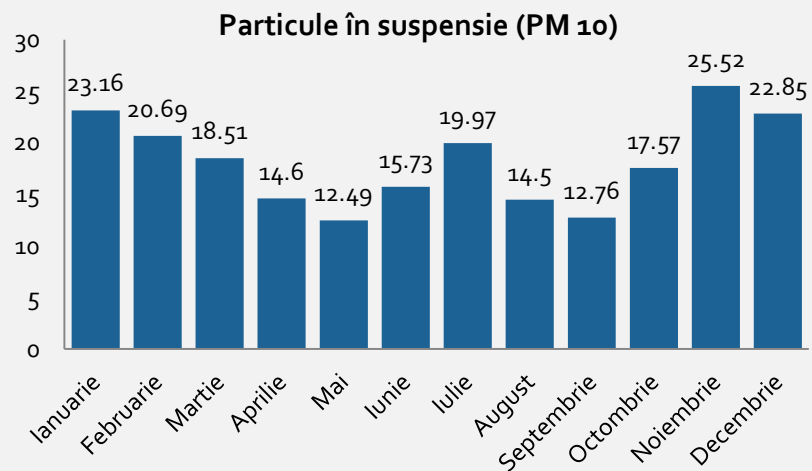
Conform *Rețelei Naționale de Monitorizare a Calității Aerului*, particulele în suspensie constituie un amestec de particule foarte mici și picături de lichid. Conform datelor furnizate de *Agencia de protecția mediului Argeș*, în municipiul Curtea de Argeș nu s-au înregistrat depășiri ale poluării aerului. Valoarea anuală a indicelui de particule de suspensie PM₁₀ a fost 18,19 ug/m³.

În schimb, valoarea zilnică în anul 2021, a variat destul de mult, astfel că, în luna decembrie 2021, a fost înregistrată cea mai mare valoare (51 ug/m³ pentru protecția sănătății umane), această valoare a depășit limitele impuse de *Legea nr. 104 din 15 iunie 2011*. Această lege face referire la Particule în suspensie - PM₁₀, în care valoarea limită zilnică pentru protecția sănătății umane este 50 ug/m³, iar

valoarea limită anuală pentru protecția sănătății umane este 40 ug/m³. Tot în privința valorilor zilnice, au fost înregistrate valori aproape de limită în următoarele zile: 10 noiembrie 2021 (49,63 ug/m³) și 25 decembrie 2021 (49,09 ug/m³). Aceste valori pot fi corelate cu condițiile meteo nefavorabile dispersiei poluanților. Astfel că principalele cauze care determină creșterea acestor valori sunt reprezentate de traficul auto, apartamentele încălzite cu centrale termice. În afară de aceste cauze, mai sunt și altele precum: scăderea calitativă a spațiilor verzi, creșterea temperaturii medii anuale, dar și creșterea populației cu domiciliul în municipiul Curtea de Argeș.

Metale grele

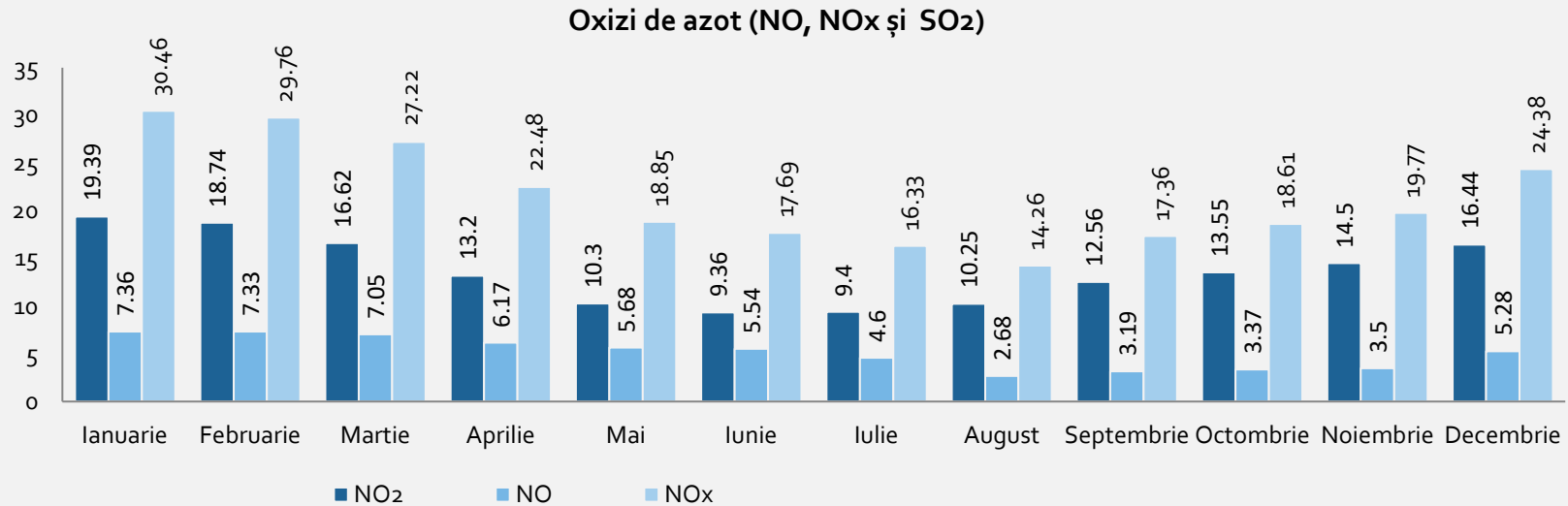
Conform *Rețelei Naționale de Monitorizare a Calității Aerului*, metalele grele provin din combustia cărbunilor, carburanților, deșeurilor menajere etc. În general, aceste metale se găsesc sub formă de particule și se acumulează în organism, provocând efecte toxice de scurtă și/sau lungă durată. În municipiul Curtea de Argeș, nu au fost înregistrate depășiri ale concentrației de Plumb - Pb, astfel că valoarea anuală fiind 0,0043 ug/m³.



Potrivit Legii nr. 104 din 15 iunie 2011, valoarea limită anuală pentru protecția sănătății umane a concentrației de Plumb - Pb este 0,5 ug/m³. Nici în cazul celorlalte metale grele, și anume Arsen - As (0,7638 ng/m³), Cadmiu - Cd (0,1446 ng/m³) și Nichel - Ni (2,6492 ng/m³), nu au fost înregistrate valori peste limita impusă de Legea nr. 104 din 15 iunie 2011. Potrivit acestei Legii, valoarea țintă pentru conținutul total din fracția PM₁₀, mediată pentru un an calendaristic a metalelor grele analizate este următoarea: concentrația de Arsen - As este 6 ng/m³; concentrația de Cadmiu - Cd este 5 ng/m³; iar concentrația de Nichel - Ni este 20 ng/m³.

Oxizi de azot (NO_x, NO, NO₂)

Conform *Rețelei Naționale de Monitorizare a Calității Aerului*, oxizii de azot reprezintă un grup de gaze, care conțin azot și oxigen. Oxizii de azot sunt gaze fără culoare sau miros. La fel ca în cazul celorlalți indici menționați anterior, și în cazul oxizilor nu au fost înregistrate valori peste limita anuală admisă de Legea nr. 104 din 15 iunie 2011 - Oxizi de azot - NO_x. Valoarea limită anuală a NO₂ pentru protecția sănătății umane este 40 ug/m³, iar valoarea critică anuală pentru protecția vegetației 30 ug/m³ NO_x. La municipiul Curtea de Argeș, valoarea anuală a concentrațiilor de oxizi de azot a fost următoarea: NO_x - 21,43 ug/m³; NO - 5,14 ug/m³; și NO₂ - 13,69 ug/m³. Oxizii de azot sunt rezultatul traficului rutier, a activităților industriale dar și producerii energiei electrice.



Totodată, oxizii sunt responsabili pentru formarea smogului, a ploilor acide, deteriorarea calității apei, efectului de seră etc. Mai mult, expunerea la concentrații ridicate a dioxidului de azot poate fi fatală, iar la concentrațiile mai scăzute, țesutul pulmonar este afectat. Și plantele pot fi afectate de acest poluant, prin reducerea ritmului de creștere a acestora, albirea sau moartea țesuturilor plantelor etc.

Variația precipitațiilor și temperaturilor

În municipiul Curtea de Argeș, clima este temperat continentală. Conform datelor furnizate de Agenția de protecția mediului Argeș, cantitatea anuală de precipitații este mare (565 mm), iar temperatura medie anuală a aerului a fost 12,39 °C. În ceea ce privește umiditatea, aceasta a fost 75%, iar presiunea aerului a fost 965,6 mbar.

CALITATEA APELOR

Conform Direcției de sănătate publică Argeș, valorile parametrilor microbiologici și chimici din municipiul Curtea de Argeș se încadrează în valorile stabilite de Legea nr. 458/ 2002 (r) - Legea apei potabile. Mai mult, Curtea de Argeș deține o rețea de canalizare, cu o lungime de 66,5 km. La această rețea de canalizare sunt racordați aproximativ 65% dintre locuitori. După ce trec prin stația de epurare cu treaptă

mecanico-biologică, apele uzate sunt evacuate în râul Argeș. A fost evacuat un debit din stația de epurare de 43,55 l/s. Totodată, au fost înregistrate depășiri în cazul concentrațiilor de fosfor total și amoniu.

În municipiul Curtea de Argeș, rețeaua hidrografică este tributară râului Argeș, care colectează apele următoarelor cursuri de apă, pe

partea stânga: Valea Iașului, Valea Dicului, Valea Izvorului, Valea Stanislav, Valea Târgului, Valea Căpreștilor, Valea Negri, Valea Surlicești, Valea Mușa, Valea lui Gan și Valea Sasului; iar pe partea dreaptă, colectează următoarele pâraie: Săliște, Heriei, Calului, Bușaga, Pârâul lui Stricatul, Pârâul Frasinului și Pârâul Duțului. În

CALITATEA SOLURILOR

Pe teritoriul municipiului Curtea de Argeș se află următoarele tipuri de clase de sol: argiluisoluri, cambisoluri, molisoluri și soluri neevoluate. Cea mai mare pondere o reprezintă argiluisolurile. Aceste soluri sunt vechi, de culoare deschisă, cu însușiri fizice, fizico-chimice, chimice și biochimice bune și cu potențial de fertilitate moderat și în care condițiile climatice determină spălarea sărurilor din profil. Mai mult, aceste soluri sunt utilizate în agricultură ca teren arabil, în silvicultură și în pomicultură. Cambisolurile sunt prezente în unele lunci și zone de divagare, soluri relativ puțin evoluat. Acest tip de sol cuprinde următoarele tipuri de sol: solul brun eu-mezobazic, solul roșu și solul brun acid. În ceea ce privește molisurile, acestea sunt soluri tinere, ce cuprinde următoarele tipuri de sol: sol bălan,

POLUAREA FONICĂ

Municipiul Curtea de Argeș nu dispune de o hartă strategică de zgomot, nefiind obligație legală. Singurele măsurători ale nivelului de zgomot sunt realizate de către Agenția pentru Protecția Mediului Argeș în anumite puncte cheie, considerate relevante, precum piețe și străzi de categoria tehnică II.

municipiul Curtea de Argeș, se află două lacuri de acumulare: Lacul Curtea de Argeș - aparține bazinului hidrografic Argeș, fiind unul dintre obiectivele turistice din zona Munteniei; și Lacul Zigoneni - situat în Piemontul Cotmeanei - Gruiriile Argeșului, în apropierea Dealului Râpa Roșie și aparține bazinului hidrografic Argeș.

cernoziom, cernoziomoid, sol cenușiu, rendzină și pseudorendzină. Solurile neevoluate sunt prezente pe suprafețele discontinue și cuprinde următoarele tipuri de sol: litosolul, regosolul, psamosolul, protosolul aluvial, solul aluvial, coluvisolul și protosolul antropoc.

Conform *Hărții pedologice pe tipuri de soluri*, în lunca râului Argeș din municipiul Curtea de Argeș sunt prezente protosolurile aluviale, erodisolurile și solurile aluviale ce aparțin clasei solurilor neevoluate. În partea de nord-est și nord-vest sunt prezente pseudorendzinele ce aparțin clasei monosoluri, iar în partea centrală a municipiului, sunt prezente solurile brune eu-mezobazice ce aparțin clasei cambisoluri.

În municipiul Curtea de Argeș, principalele surse de poluare fonică sunt reprezentate de traficul rutier și de funcționarea utilajelor folosite în construcții.

RISURI DE MEDIU

În municipiul Curtea de Argeș sunt prezente următoarele tipuri de risc:

- **inundații.** Văile care prezintă risc de inundabilitate sunt următoarele: Râul Argeș, Valea Iașului, Valea lui Mic, Pârâul Plopiș, Valea Doamnei, Valea Neagră, Valea lui Gan, Valea Sasului, Valea Măgurii, Valea Siliștei, Valea Olteni, Valea Frasinului și Valea Hodiei;
- **seceta.** Din cauza singularităților termice pozitive, cu precădere în sezonul cald, sunt perioade în care deficitul de apă din sol cauzează pierderi în agricultură;
- **îngheț;**
- **furtuni;**
- **incendii de pădure.** În municipiul Curtea de Argeș se manifestă incendii de vegetație uscată, mărăciniș și litieră de pădure.
- **cutremure.** Din punct de vedere seismic, teritoriul municipiului Curtea de Argeș este încadrat în macrozona

seismică 7 (pe scara MKS)¹⁶. Această zonă se caracterizează printr-o valoare de vârf a accelerației de 0,16 g pentru cutremure cu interval mediu de recurență IMR=100 ani și cu perioadă de control a spectrului de răspuns $T_c=0,7$ secunde. De asemenea, riscul determinat de seism trebuie asociat cu alunecările de teren. Zona Municipiului se suprapune peste zona seismică Făgăraș-Câmpulung;

- **alunecări de teren.** În municipiul Curtea de Argeș, zonele în care se produc alunecări de teren, eroziuni sau prăbușiri sunt următoarele: Cartierul Bușaga; Cartierul Plopiș; Valea Sasului și Valea Doamnei. În ceea ce privește zonele afectate de alunecări de teren, acestea sunt: Strada Valea Sasului - punctul Basangeac, Valea Doamnei - zona cimitirului, Plopiș, Izvorului, Busaga, Cuza Vodă, Chirițești, Târnița, Căprărești, Vișina, Ghiocelilor, Corbenilor, Bădărcești și Făgetului;
- **riscuri biologice:** epidemii și epizootii.

DEȘURI

Conform PJGD¹⁷, la nivelul municipiului Curtea de Argeș se află o stație de transfer a deșeurilor reciclabile colectate separat. Deșeurile

stradale sunt colectate de Salubritatea Publică Urbană Curtea de Argeș.

¹⁶ SR 11100/1-93 – Zonarea seismică a României.

¹⁷ Planul Județean de Gestionare a Deșeurilor în Județul Argeș 2021-2025.

ZONE PROTEJATE

Pe teritoriul administrativ al municipiului Curtea de Argeș, se află un sit Natura 2000: ROSPA0062 *Lacurile de acumulare de pe Argeș*. Situl se întinde pe o suprafață de 2.260 ha fiind declarat sit de importanță comunitară prin HG nr.1284/2007. În plus, conform Hotărârii nr.4/1974 a Consiliului Popular al Județului Argeș, toate lacurile de baraj de pe râul Argeș, până la Golești, au fost declarate „*zone umede protejate*”. Lacurile componente sunt: Zigoneni, Vâlcele, Budeasa, Bascov, Pitești / Prundu și Golești.

Presiunile și amenințările identificate asupra sitului ROSPA0062: *defrișările, de orice natură și sub orice formă; împădurirea cu alte specii decât cele edificatoare pentru habitat; folosirea și întreținerea drumurilor limitrofe; executarea de lucrări hidrotehnice; pășunatul și trecerea animalelor domestice; evacuarea, acumularea și depozitarea deșeurilor menajere și industriale; accesul necontrolat în perimetrul sitului; Incendiile; agricultura etc.*

Lacul de acumulare Zigoneni este situat în aval de Curtea de Argeș este un lac eutrof, iar din punct de vedere al calității apei, se înscrie în clasa a I-a de calitate. În jurul lacului sunt prezente diferite specii lemnoase: *Fagus sylvatica, Carpinus betulus, Quercus robur* și *Quercus petraea*, livezi cu pomi fructiferi și culturi agricole. Vegetația este sărăcăcioasă.

Lacul Vâlcele este un lac antropoc ce se întinde pe o suprafață de 429 ha, înscris în clasa a II-a de calitate a apei. Este situat de-a lungul DN7, ce leagă municipiile Pitești și Curtea de Argeș. În apropierea lacului se regăsesc păduri de foioase, livezi și culturi agricole. Vegetația este sărăcăcioasă.

Lacul Budeasa se întinde pe o suprafață de 413 ha și este amplasat pe cursul mijlociu al râului Argeș. Transparența apei este mare, iar cantitatea de oxigen dizolvat este foarte crescută. Conform Planului de management al sitului ROSPA0062, acest lac se înscrie în clasa β - mezosaprobă - clasa a II - a de calitate a apei, În proximitatea lacului sunt prezente păduri de foioase, livezi și culturi agricole. Vegetația palustră tipică este bine dezvoltată.

Lacul Bascov are o suprafață de 300 ha, fiind situat pe raza comunelor Budeasa-Bascov. Acesta se încadrează în clasa I de calitate a apei. În proximitatea lacului se regăsește vegetație palustră cu stuf, papură, anini și sălcii. De asemenea, vegetația acvatică și palustră este reprezentată de specii din genul *Phragmites, Typha, Carex, Juncus* etc.

Lacul Pitești - Prundu are o suprafață de 122 ha, fiind situat în imediata apropiere a Municipiului Pitești. Acesta se înscrie în clasa I de calitate a apei. Vegetația palustră este totuși săracă, fiind reprezentată de unele specii din genul: *Carex, Juncus, Phragmites, Typha, Salix, Alnus, Populus, Juglans*.

Lacul Golești se întinde pe o suprafață de 680 ha, fiind situat în Câmpia Înaltă a Piteștiului. Acesta este mezotrof și se înscrie în clasa a II-a de calitate a apei.

Lacurile de acumulare de pe Argeș sunt oligomezotrofice, iar apariția acestora a dus la modificarea regimului hidrologic al râului Argeș și la apariția de noi habitate. În ceea ce privește vegetația, aceasta este formată din păduri de conifere, fag în amestec cu conifere și stejar în

zona colinară. Importanța acestui sit se datorează prezenței unui număr considerabil de păsări de pasaj: *Ciconia ciconia*, *Egretta garzetta*, *Lanius collurio* etc.

Avifauna

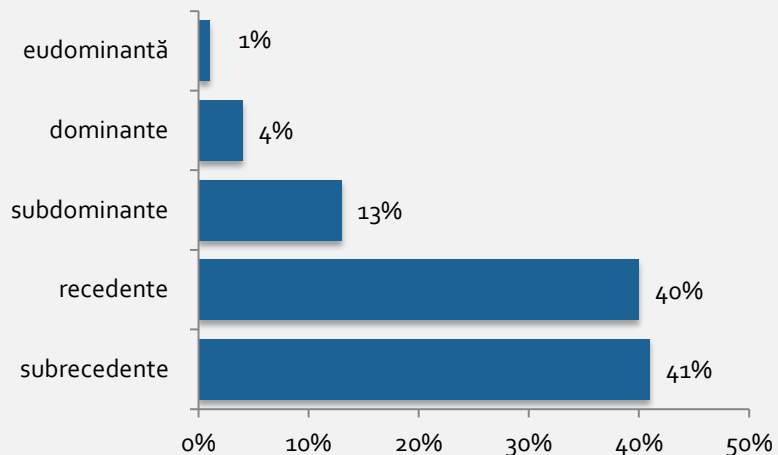
Cele mai reprezentative specii sunt următoarele: *Podiceps cristatus*, *Tachybaptus ruficollis*, *Phalacrocorax carbo*, *P. pygmeus*, *Ixobrychus minutus*, *Egretta garzetta*, *E. alba*, *Ardea cinerea*, *Accipiter gentilis*, *A. nisus*, *Circus aeruginosus*, *Falco subbuteo*, *F. tinnunculus*, *Phasianus colchicus*, *Coturnix coturnix*, *Rallus aquaticus* etc.

categoriile subdominante (12 specii - 13%), dominante (4 specii - 4%) și eudominantă (1 specie - 1%).

În cadrul sitului unele dintre specii sunt periclitate (*Nycticorax nycticorax*, *Egretta alba*, *Himantopus himantopus*, *Chlidonias hybridus*, *Picus canus*, *Dendrocopos syriacus*, *Dendrocopos medius* etc.) și vulnerabile (*Egretta garzetta*, *Ciconia ciconia*, *Cygnus olor*, *Recurvirostra avosetta* etc.).

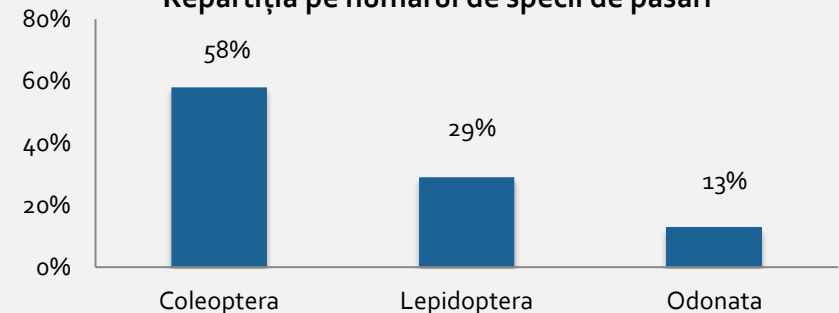
Pe teritoriul sitului Natura 2000, sunt prezente specii de arbori (*Fagus sylvatica*, *Carpinus betulus*, *Quercus robur* și *Quercus petraea*), specii de arbuști (*Alnus glutinosa*, *Prunus spinosa*, *Crataegus monogyna*, *Rubus caesius*), specii ierboase (*Myriophyllum verticillatum*, *M. verticillatum*, *Spaganium erectum*, *Mentha aquatica*, *M. carpatica*, *Lemna minor*, *Polygonum mite*, *Urtica dioica*, *Lythrum salicaria*, *L. salicaria* etc.).

Repartiția speciilor de păsări - indicele de semnificație ecologică Dzuba



Conform Planului de management al sitului, cele mai numeroase specii sunt din categoria subrecedente (39 specii - 41%), urmate fiind de speciile din categoria recedente (38 specii - 40%). Speciile din

Repartiția pe numărul de specii de păsări

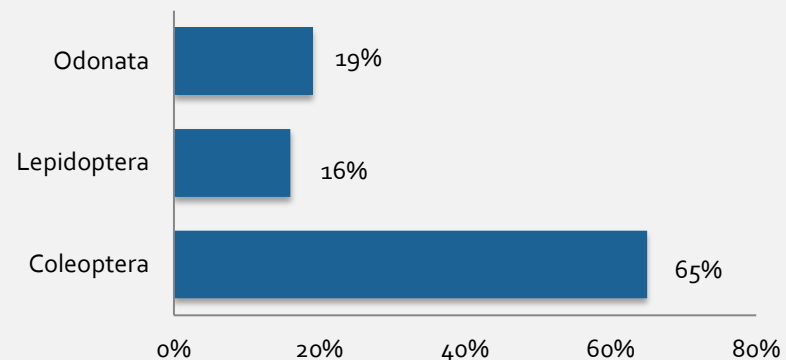


Fauna

Conform Planului de management al sitului ROSPA0062, au fost identificați 2063 de indivizi și 184 de specii de insecte din categoria Nevertebrate. Cele mai reprezentative ordine sunt următoarele: Coleoptera, Lepidoptera și Odonata. În privința repartiției pe numărul de specii de păsări, cele mai numeroase fac parte din ordinul Coleoptera (58%), fiind urmate de speciile din ordinul Lepidoptera (29%) și speciile din ordinul Odonata (13%).

În cazul repartiției a speciilor de păsări pe familii, s-a constatat că predomină speciile din ordinul Coleoptera (65%) și într-un procent mai scăzut, speciile din ordinele Odonata (19%) și Lepidoptera (16%). În ceea ce privește numărul de indivizi identificați, cel mai mare număr de indivizi s-a constatat la speciile din ordinul Lepidoptera (48%), fiind urmate de numărul de indivizi ce aparțin speciilor din ordinele Odonata (28%) și Coleoptera (25%).

Repartiția pe familii a speciilor de păsări



OPINIA POPULAȚIEI: Consultarea populației a vizat și gradul de mulțumire cu privire la aspectele de mediu analizate anterior.

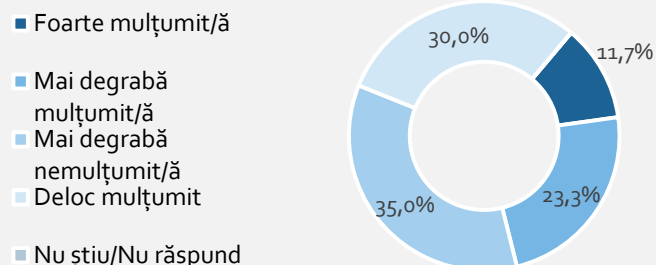
Spațiile verzi (parcuri, grădini publice etc.) – Locuitorii municipiului Curtea de Argeș sunt nemulțumiți de spațiile verzi (65%): deloc mulțumiți (30%) și nemulțumiți (35%), în timp ce 35% dintre respondenți au declarat că sunt mulțumiți de acest serviciu: foarte mulțumiți (11,7%) și mulțumiți (23,3%).

Calitatea aerului – 11,2% dintre respondenți declară că nu sunt deloc mulțumiți de calitatea aerului din municipiu, 20,7% sunt mai degrabă nemulțumiți, în timp ce 24,1% dintre respondenți sunt foarte mulțumiți de calitatea aerului de pe plan local. De asemenea, 40,5% dintre respondenți sunt relativ mulțumiți de calitatea aerului din municipiu.

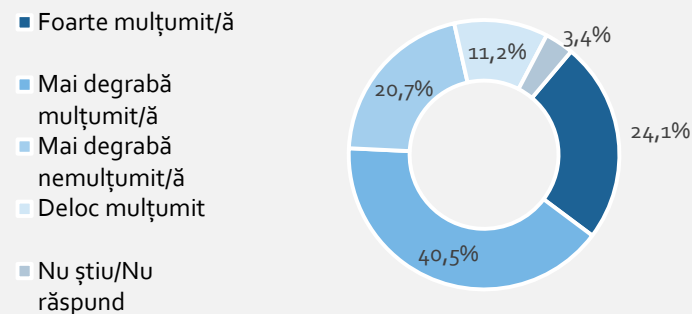
Nivelul zgomotului – 7,6% dintre locuitorii municipiului Curtea de Argeș declară că nu sunt deloc mulțumiți de nivelul zgomotului și 2,6% declară că sunt relativ nemulțumiți. Pe de altă parte, gradul de mulțumire al respondenților de nivelul zgomotului este 59,7%.

Având în vedere cele de mai sus, este necesară o atenție crescută din partea administrației publice locale cu privire la amenajarea spațiilor verzi din municipiu. Dacă nivelul zgomotului este relativ redus, există o pondere importantă a populației care consideră că ar trebui intervenit și pentru îmbunătățirea calității aerului în municipiul Curtea de Argeș.

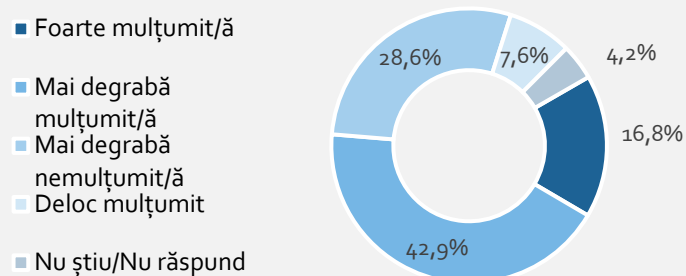
Spațiile verzi (parcuri, grădini publice etc.)



Calitatea aerului



Nivelul zgomotului



ANALIZA SWOT – MEDIU, RISCURI ȘI SCHIMBĂRI CLIMATICE

CALITATEA FACTORILOR DE MEDIU

PUNCTE TARI

- Locuitorii municipiului se declară mulțumiți de calitatea aerului;
- Climat este favorabil, cu variații mici de temperatură și precipitații moderate;
- Diversitatea solurilor;
- Interes în promovarea principiilor eficienței energetice prin implementarea de măsuri precum: transport public electric 100%, realizarea infrastructurii de încărcare a vehiculelor electrice, susținerea reabilitării termice a blocurilor de locuințe și a clădirilor publice etc.;
- Existența unui proiect de modernizare a stației de epurare;
- Existența unui punct de măsurare a calității aerului;
- Existența unui sit de interes comunitar (ROSPA0062 – Lacurile de acumulare de pe Argeș);

PUNCTE SLABE

- Sursele principale de poluare a aerului sunt: traficul rutier (nox), traficul greu care tranzitează municipiul precum și alte activități urbane din care rezultă arderea combustibililor;
- Sistemul de canalizare insuficient dezvoltat și care nu mai corespunde realităților prezente;
- Risc seismic care induce vulnerabilități asupra clădirilor cu schelet de beton edificat înainte de 1940 fără protecție seismică și a construcțiilor executate între 1950 – 1976 precum și asupra clădirilor executate în mod tradițional;
- Poluare fonică cauzată de traficul rutier;
- Risc de producere a alunecărilor de teren;

OPORTUNITĂȚI

- Dezvoltarea și extinderea spațiilor verzi la nivelul municipiului și a perdelelor de protecție pe principalele artere de circulație;
- Actualizarea registrului local al spațiilor verzi;
- Creșterea gradului de protecție seismică;
- Extinderea sistemului de colectare selectivă a deșeurilor menajere;
- Modernizarea stației de epurare în conformitate cu standardele europene;
- Creșterea suprafețelor împădurite;
- Existența fondurilor nerambursabile;

AMENINȚĂRI

- Intensificarea traficului și a activității industriale pot duce la scăderea nivelului de calitate a aerului;
- Intensificarea perioadelor de secetă și uscăciune;
- Scăderea nivelului apei în lacul de acumulare Vidraru;

RISURI ȘI SCHIMBĂRI CLIMATICE

PUNCTE TARI

- Risc hidrologic redus;

PUNCTE SLABE

OPORTUNITĂȚI

- Potențial ridicat pentru folosirea biomasei pentru producerea energiei;
- Utilizarea panourilor fotovoltaice și a pompelor de căldură pentru clădirile publice ca surse alternative de energie;
- Reabilitarea termică a clădirilor publice;

AMENINȚĂRI

- Creșterea temperaturii medii anuale;
- Creșterea frecvenței manifestărilor extreme ale vremii;
- Creșterea vulnerabilității producției și productivității agricole la fenomenele asociate schimbărilor climatice;
- Creșterea costurilor la energie în anii secetoși;

10. CAPACITATE ADMINISTRATIVĂ. DIGITALIZARE



În conformitate cu prevederile Legii nr. 351/2001, actualizată prin aprobarea Planului de Amenajare a Teritoriului Național – Anexa 2,

Secțiunea 4.3 Localități urbane de rangul II, Municipiul Curtea de Argeș este municipiu de rangul II.

ADMINISTRAȚIA PUBLICĂ

Municipiu Curtea de Argeș este persoană juridică de drept public care are ca scop administrarea eficientă a resurselor comunității. Misiunea principală a autorităților publice locale din Municipiul Curtea de Argeș (Consiliul Local și Primarul) constă în executarea legii și prestarea de servicii în baza legii.

Organizarea, funcționarea, competențele și atribuțiile, precum și gestionarea resurselor care, potrivit legii, aparțin Municipiului Curtea de Argeș, se supun principiilor autonomiei locale, descentralizării, autonomiei locale și deconcentrării serviciilor publice, conform prevederilor Constituției.

La nivelul municipiului Curtea de Argeș, autoritățile administrației publice prin care se exercită autonomia locală sunt reprezentate de către **Consiliul local** și **Primarul municipiului Curtea de Argeș**.

Atribuțiile Consiliului Local

Consiliul local al municipiului Curtea de Argeș exercită următoarele categorii de atribuții:

Structura și comisiile Consiliului Local al Municipiului Curtea de Argeș

În conformitate cu prevederile OUG nr. 57/2019 privind Codul administrativ, numărul total al consilierilor locali este de, în temeiul art. 112 alin (1).

Primarul Municipiului Curtea de Argeș este ales prin vot direct, odată la patru ani, de către cetățenii municipiului Curtea de Argeș. Validarea se face în conformitate cu prevederile OUG nr. 57/2019 privind Codul Administrativ.

Atribuțiile primarului Municipiului Curtea de Argeș

Primarul îndeplinește următoarele categorii principale de atribuții, conform Ordonanța de Urgență nr. 57 din 3 iulie 2019 privind Codul administrativ, art. 155:

- atribuții exercitate în calitate de reprezentant al statului, în condițiile legii;
- atribuții referitoare la relația cu consiliul local;
- atribuții referitoare la bugetul local al unității administrativ-teritoriale;
- atribuții privind serviciile publice asigurate cetățenilor, de interes local;

CAPACITATE ORGANIZAȚIONALĂ

Primăria municipiului Curtea de Argeș are următoarele direcții și compartimente:

- direcție economică:
 - compartiment impunere-persoane fizice;
 - compartiment impunere-persoane juridice;
 - compartiment executări fiscale;
 - compartiment evidență și încasare venituri;
 - compartiment informatică;
 - compartiment monitorizare instituții publice;
 - compartiment buget-contabilitate
- direcție arhitect-șef:
 - compartiment urbanism și amenajarea teritoriului;
 - compartiment disciplina în construcții;
- compartiment cadastru;
- compartiment protecția mediului;
- compartiment comercial;
- compartiment administrarea domeniului public și privat.
- alte compartimente:
 - compartiment audit public intern;
 - compartiment investiții publice;
 - compartiment achiziții publice;
 - compartiment management de proiect;
 - compartiment autorizare și control transport.

ASOCIERI ȘI PARTENERIATE

Municipiul Curtea de Argeș este membru activ în două asociații: Asociația Localităților și Zonelor Istorice și de Artă din România, și în Asociația Municipiilor din România. De asemenea, municipiul s-a asociat cu Consiliul Județean Argeș și cu consilii locale pentru realizarea unor proiecte de dezvoltare locală, cum ar fi:

- Proiect ISPA Managementul integrat al deșeurilor solide în județul Argeș (Asociere cu Consiliul Județean Argeș, municipiile Pitești și Câmpulung, orașele Mioveni, Costești și Topoloveni și comunele Domnești, Rucăr și Albota);
- Hotărârea Consiliului Local nr. 132/2006 (Asociere cu comunele Nucșoara, Corbi, Domnești și Pietroșani și Cosești);

- Hotărârea Consiliului Local nr. 51/2007 (Asociere cu Consiliul Județean Argeș și cu Consiliul Local al comunei Arefu în vederea accesării unor fonduri pentru punerea în valoare a Cetății Poienari).

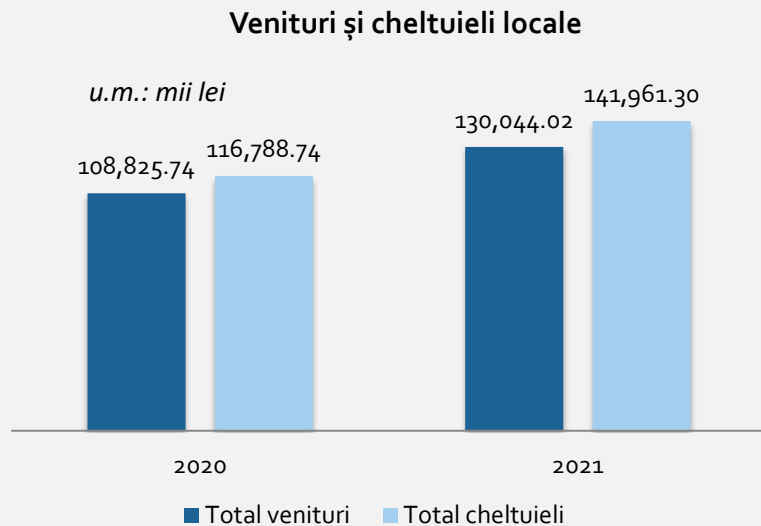
LOCALITĂȚI ÎNFRĂȚITE

Municipiul Curtea de Argeș are relații externe foarte bune, materializate de-a lungul timpului prin încheierea unor acorduri de înfrățire și colaborare cu orașul Nevers, Franța, din anul 1992.

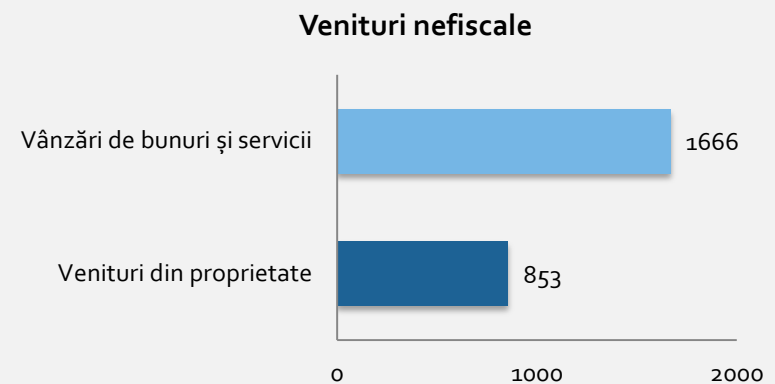
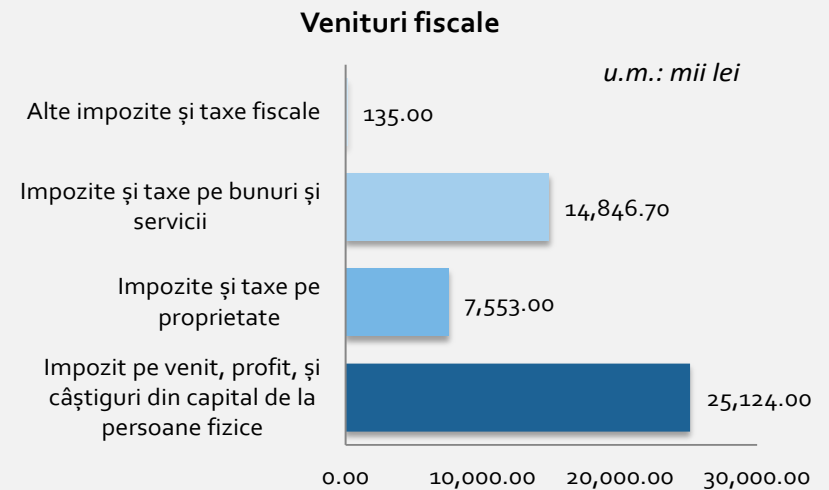
VENITURI ȘI CHELTUIELI LOCALE

În anul 2021, primăria Municipiului Curtea de Argeș a realizat venituri totale de 130,044.020 mii Lei, iar cheltuielile totale au fost 141,961.300 mii Lei. În acest context, se poate observa o creștere a veniturilor totale în comparație cu anul 2020, în care veniturile și cheltuielile totale au fost mai mici.

În anul 2021, din valoarea totală a veniturilor, 47,658,70 mii Lei au fost reprezentate de veniturile fiscale. Din această valoare, cele mai multe venituri au venit de la impozite pe venit, profit, și câștiguri din capital de la persoane fizice (25,124.00 mii Lei), urmat fiind veniturile de la impozite și taxe pe bunuri și servicii (14,846,.70 mii Lei). Cele mai mici venituri au venit de la categoria „Alte impozite și taxe fiscale” (135 Lei).



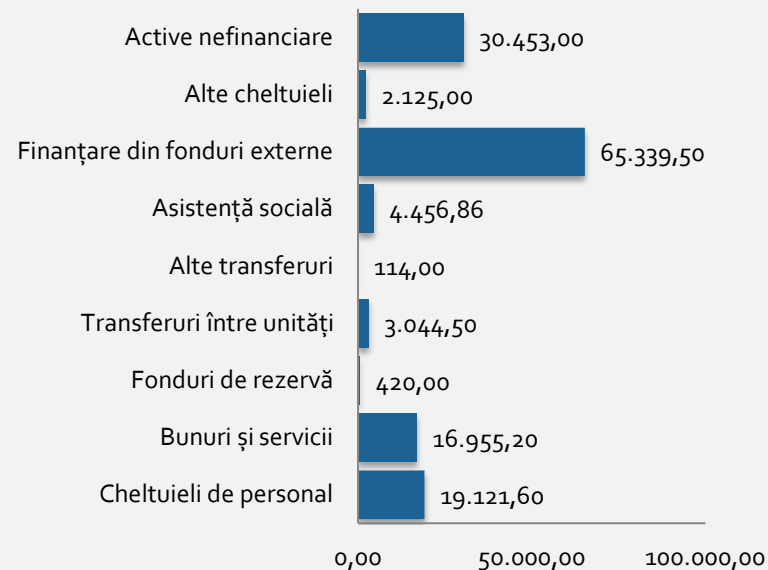
În anul 2021, veniturile nefiscale realizate de primăria Curtea de Argeș au fost 2,519 mii Lei, dintre care, cele mai mari venituri au venit de la categoria „Vânzări și bunuri de servicii” (1,666 mii Lei), iar cele mai mici venituri s-a constatat la categoria „Venituri din proprietate” (853 mii Lei).



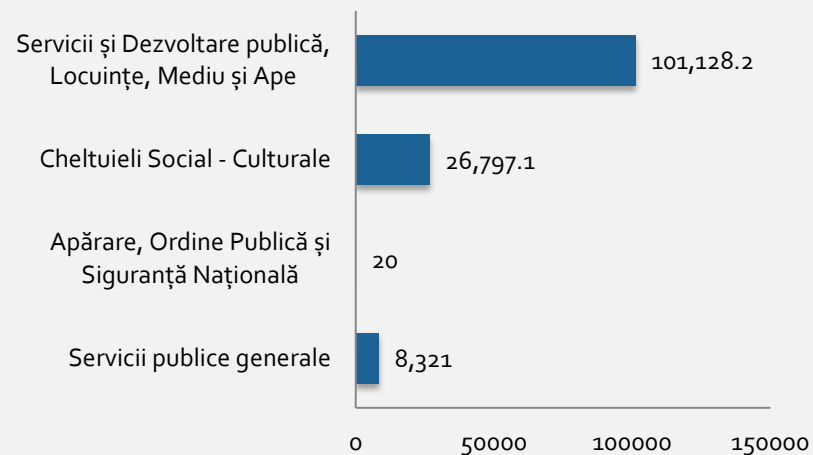
În ceea ce privește subvențiile de la bugetul de stat, acestea au fost în valoare de 30,490.60 mii Lei, fiind distribuită astfel: subvenții de la bugetul de stat către bugetele locale pentru finanțare (22 mii Lei) și curente (30,468.60 mii Lei). Dintre subvențiile curente, cele mai mari venituri au fost înregistrate de categoria „Finanțarea Programului Național de Dezvoltare Locală” (17,420.00 mii Lei). Veniturile de la „Subvențiile pentru acordarea ajutorului pentru încălzirea locuinței și a suplimentului pentru energie alocate pentru consumul de combustibili solizi și/sau petrolieri”, au fost cele mai mici. De asemenea, veniturile mari au venit și de la „Subvențiile de la bugetul de stat către bugetele locale necesare susținerii derulării proiectelor finanțate din fonduri externe nerambursabile (FEN) post-aderare, aferente”, fiind în valoare de 9,678 mii Lei.

Cheltuielile realizate de primăria Curtea de Argeș, au fost mai mari în anul 2021, comparativ cu anul 2020. Astfel că cele mai mari cheltuieli au fost constatate în cazul „Proiecte cu finanțare din fonduri externe nerambursabile aferente cadrului financiar 2014- 2020” (65,339.50 mii Lei), fiind urmate de cheltuielile provenite de la „Activele nefinanciare”, în valoare de 30,453.00 mii Lei. Asistența socială a avut cheltuieli în valoare de 4,456.86 mii Lei. Din categoria „Bunuri și servicii”, care au avut cheltuieli de 16,955.20 mii Lei, cele mai mari cheltuieli au fost în cazul categoriei „Alte bunuri și servicii pentru întreținere și funcționare” (7,304.50 mii Lei), „Încălzit, Iluminat și forță motrică” (3,400.80 mii Lei) și „Reparații curente” (1,844.20 mii Lei). Cele mai mici cheltuieli au fost înregistrate în cazul următoarelor bunuri și servicii: Consultanță și expertiză, Cărți, publicații și materiale documentare, Materiale de laborator.

Cheltuieli totale



Cheltuieli publice



Cheltuielile publice realizate de primăria Curtea de Argeș sunt distribuite pe următoarele categorii: Servicii publice generale (8,321 mii Lei), Apărare, Ordine Publică și Siguranță Națională (20 mii Lei), Cheltuieli Social – Culturale (26,797.10 mii Lei) și Servicii și Dezvoltare publică, Locuințe, Mediu și Ape (101,128.20 mii Lei). Dintre serviciile publice generale, cheltuielile cele mai mari au fost constatate în cazul categoriei „Cheltuieli de personal (5,421.00 mii Lei). În ceea ce privește „Cheltuielile Social-Culturale”, din valoarea totală a

cheltuielilor, 7,144.50 mii Lei, au fost cheltuiți pentru învățământ. Pentru asistență socială s-a cheltuit 395 mii Lei, iar pentru sănătate, au fost cheltuiți 3,746.10 mii Lei. Mai mult, pentru „Cultura, recreere și religie” au fost cheltuiți 5,303.50 mii Lei. Referitor la „Servicii și Dezvoltare publică, Locuințe, Mediu și Ape”, din valoarea totală acestei categorii, cele mai mari cheltuieli au fost înregistrate în cazul „Locuințe, servicii și dezvoltare publică” (80,788,20 mii Lei).

TRANSPARENȚĂ DECIZIONALĂ

Administrația publică acordă o importanță deosebită consultării și participării active la procesul de luare a deciziilor, creșterii gradului de transparență a activității instituției.

În ceea ce privește serviciile electronice, primăria Curtea de Argeș este înrolată în serviciile online ghiseul.ro și CityOn.

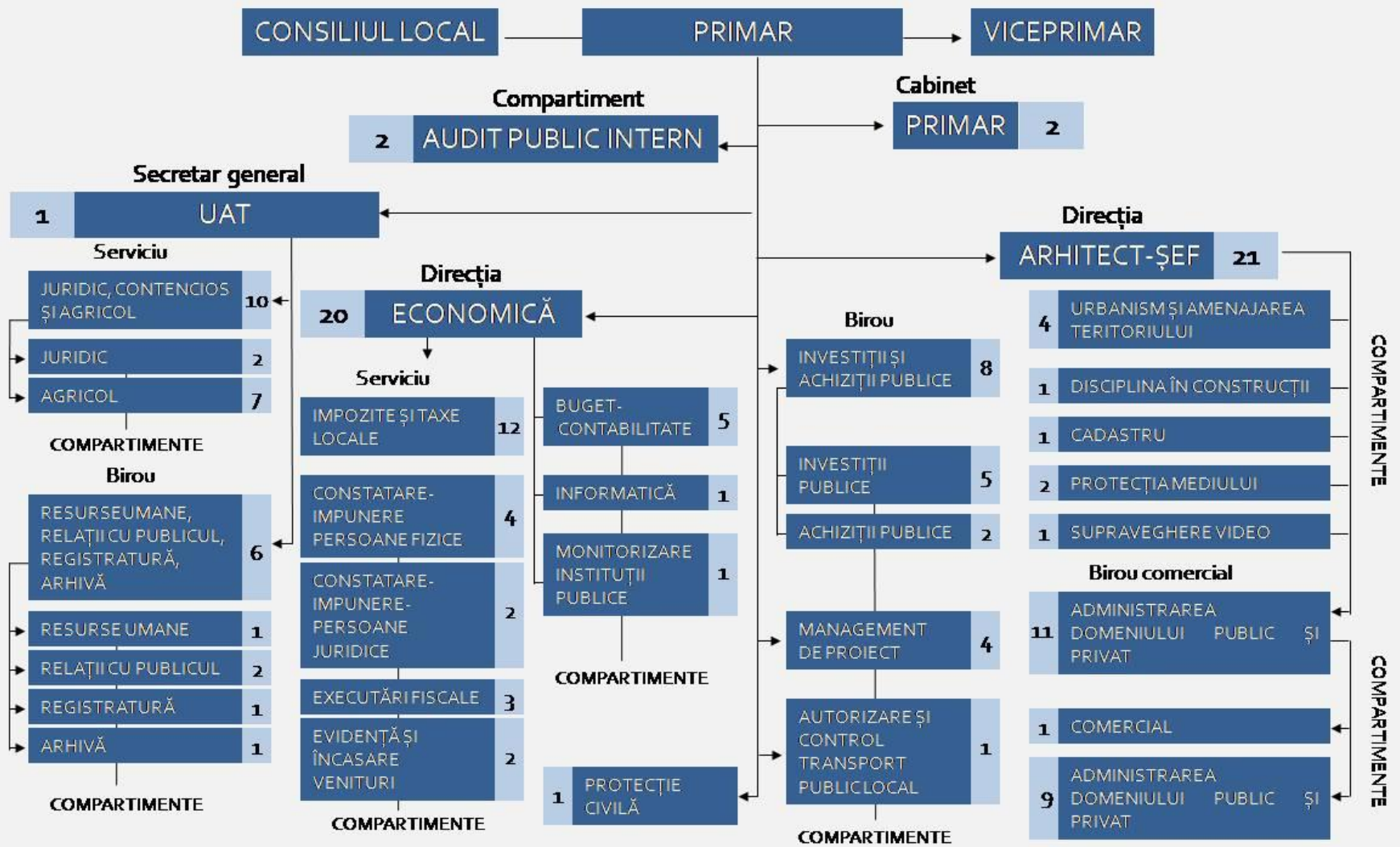
Un alt aspect important de menționat este faptul că Primăria Curtea de Argeș deține un website foarte bine organizat, care are următoarea adresă: <https://www.primariacurteadearges.ro>.

STEMA

Stema municipiului Curtea de Argeș este formată dintr-un scut triunghiular albastru cu marginile rotunjite.

Conform Hotărârii nr. 883/2016 privind aprobarea stemei municipiului Curtea de Argeș, județul Argeș, acest scut prezintă următoarele caracteristici: are o acvilă neagră cu aripile deschise; cu ciocul și ghearele roșii, cu capul conturnat; în cioc ține o cruce de aur, poziționată în pal; acvila stă în picioare pe o spadă medievală cu teacă, de argint, așezată în fascie cu vârful spre senestra.





OPINIA POPULAȚIEI: Consultarea populației a vizat și gradul de mulțumire cu privire la activitatea administrației publice locale și proiectele de investiții inițiate.

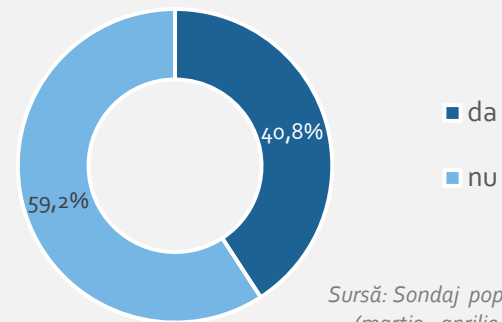
Gradul de cunoaștere a proiectelor – 59,2% dintre locuitorii municipiului Curtea de Argeș declară că nu cunosc proiectele de dezvoltare urbană care vor fi implementate de către primărie, în timp ce 40.8% dintre aceștia sunt informați cu privire la acest aspect.

degrabă nemulțumiți. Doar 7,6% dintre respondenți sunt foarte mulțumiți de această activitate, iar 21% sunt mai degrabă mulțumiți.

Gradul de mulțumire cu privire la administrația publică:

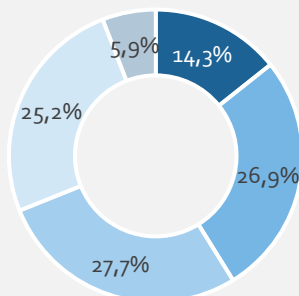
- 41,2% dintre locuitorii municipiului Curtea de Argeș sunt mulțumiți de proiectele de investiții ale primăriei, în timp ce gradul de nemulțumire al respondenților de aceste proiecte este 25,2%.
- 31,9 % dintre respondenți sunt mulțumiți de prezența/atragerea investițiilor private. În contrast, gradul de nemulțumire privind prezența/atragerea investițiilor private este 26,1%, iar a celor mai degrabă nemulțumiți este de 32,8%.
- 40,3% dintre respondenți declară că nu sunt deloc mulțumiți de activitatea administrației publice locale, iar 23,5% sunt mai

Gradul de cunoaștere a proiectelor de dezvoltare urbană dezvoltate de către primărie

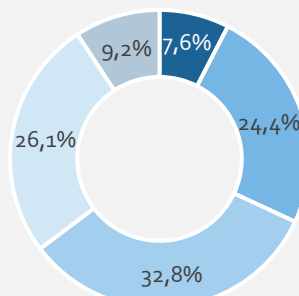


Sursă: Sondaj populație (martie - aprilie 2022)

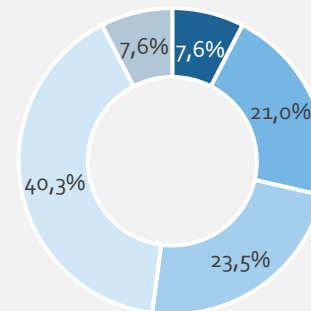
Proiectele de investiții ale primăriei



Prezența/atragerea investițiilor private



Activitatea administrației publice locale în domeniul urbanismului



- Foarte mulțumit/ă
- Mai degrabă mulțumit/ă
- Mai degrabă nemulțumit/ă
- Deloc mulțumit
- Nu știu/Nu răspund

Gradul de mulțumire cu privire la anumite aspecte din oraș

Condițiile de viață ale persoanelor vârstnice – 28,1% din respondenți sunt mulțumiți și relativ mulțumiți de acest aspect (notele 7-10), în timp ce 9,9% sunt foarte nemulțumiți cu privire la acest aspect (notele 1-2).

Calitatea locurilor de muncă – 29,8% sunt mulțumiți și relativ mulțumiți de acest aspect, iar doar 6,6% sunt foarte nemulțumiți;

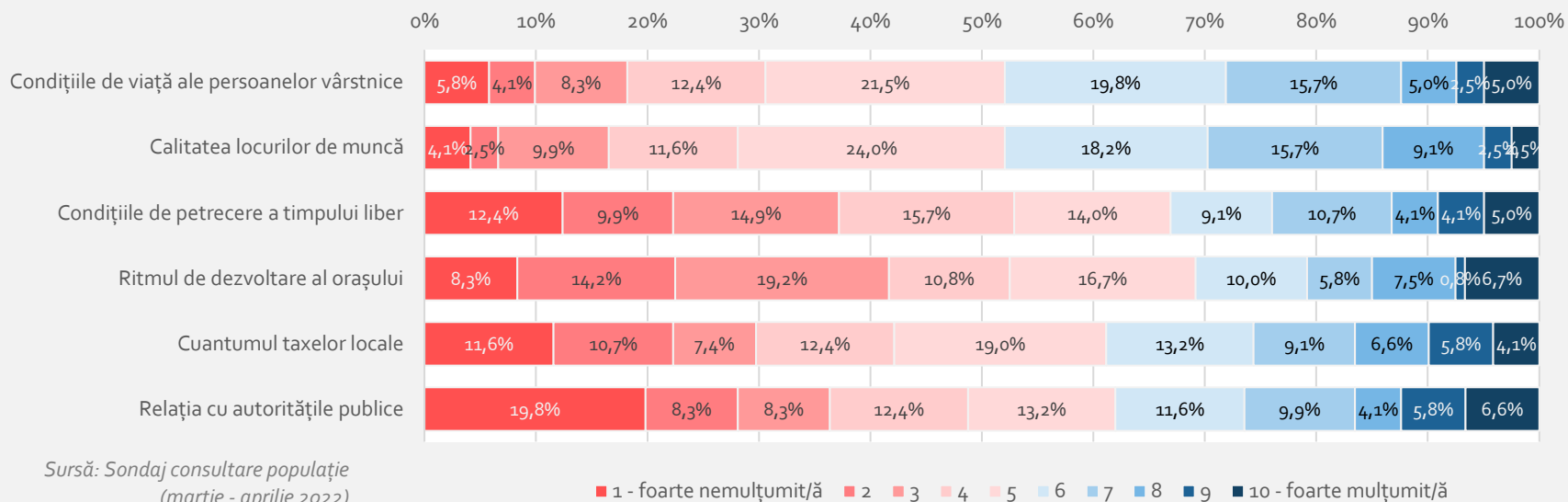
Condițiile de petrecere a timpului liber – 24% din respondenți sunt mulțumiți și relativ mulțumiți de acest aspect (7-10), iar 22,3% sunt foarte nemulțumiți (1-2).

Ritmul de dezvoltare al orașului – doar 20,8% din respondenți sunt mulțumiți de ritmul de dezvoltare al orașului (1-10), în timp ce 22,5% sunt foarte nemulțumiți (1-2).

Cuquantumul taxelor locale – doar 25,6% din respondenți sunt mulțumiți și relativ mulțumiți de cuquantumul taxelor locale (7-10), în timp ce peste 40% sunt nemulțumiți și foarte nemulțumiți cu privire la acest aspect (1-4);

Relația cu autoritățile publice – 26,4% din respondenți se declară mulțumiți și relativ mulțumiți de relația cu autoritățile publice (7-10), în timp ce 28,1% nu sunt deloc mulțumiți de acest aspect (1-2).

Gradul de mulțumire a populației cu privire la următoarele aspecte ale orașului



Principalele probleme cu care se confruntă municipiul Curtea de Argeș din perspectiva populației

PROBLEMA 1 (prima variantă selectată)	% răspunsuri	PROBLEMA 2 (a doua variantă)	% răspunsuri	PROBLEMA 3 (a treia variantă)	% răspunsuri
Transportul public	35.0%	Infrastructura rutieră	35.3%	Infrastructura rutieră	32.8%
Serviciile de sănătate	33.3%	Serviciile de sănătate	22.7%	Aspectul clădirilor	26.7%
Siguranța	10.0%	Serviciile educaționale	12.6%	Oportunitățile de dezvoltare a afacerilor	14.7%
Infrastructura rutieră	7.5%	Spațiile verzi	7.6%	Spațiile verzi	13.8%
Serviciile educaționale	6.7%	Serviciile sociale	5.0%	Șomajul	3.4%
Poluarea aerului / Zgomotul	5.0%	Șomajul	5.0%	Lipsa canalizării	1.7%
Altele	2.5%	Altele	12.6%	Altele	6.9%

Sursă: Sondaj consultare populație (martie – aprilie 2022)

Principala problemă cu care se confruntă locuitorii municipiului Curtea de Argeș este transportul public, înregistrându-se astfel, 84 de răspunsuri și 35 de procente. Alte probleme principale menționate de respondenți au fost serviciile de sănătate, cu 33.3%, siguranța (10%), infrastructura rutieră (7.5%), serviciile educaționale (6.7%), și poluarea aerului/zgomotul (5%).

A doua problemă principală semnalată de locuitori este infrastructura rutieră (35.3%). De asemenea, locuitorii au semnalat și alte probleme, cum ar fi serviciile de sănătate (22.7%), serviciile educaționale (12.6%), spațiile verzi (7.6%), serviciile sociale (5%) și șomajul (5%).

Infrastructura rutieră (32.8%) este menționată ca fiind **a treia problemă** în municipiu. Următoarele probleme semnalate de locuitorii municipiului sunt următoarele: aspectul clădirilor (26.7%), oportunitățile de dezvoltare a afacerilor (14.7%), spațiile verzi (13.8%), șomajul (3.4%) și lipsa canalizării (1.7%).

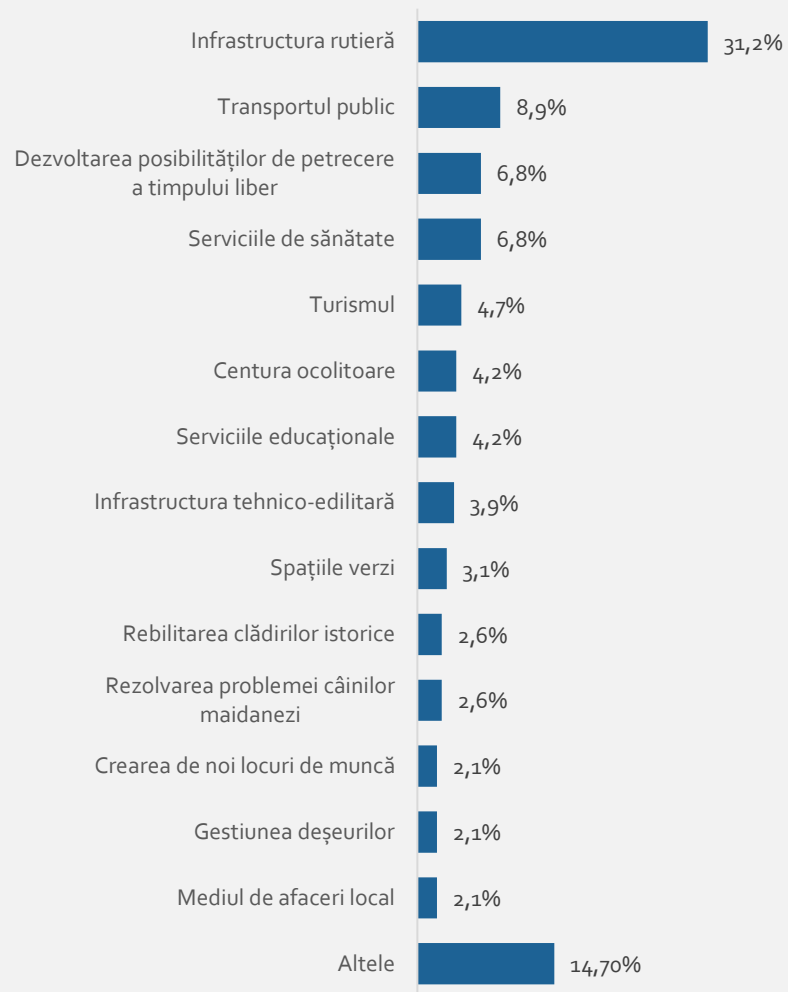
Principalele priorități privind dezvoltarea urbană a municipiului Curtea de Argeș

Principalele priorități privind dezvoltarea urbană a municipiului Curtea de Argeș sunt **infrastructura rutieră (31,2%)**, **transportul public (8,9%)**, **dezvoltarea posibilităților de petrecere a timpului liber (6,8%)** și **serviciile de sănătate (6,8%)**. Celelalte priorități semnalate de locuitorii municipiului sunt într-un procent mult mai mic.

Priorități	Număr menționări	% menționări
Infrastructura rutieră	119	31.2%
Transportul public	34	8.9%
Dezvoltarea posibilităților de petrecere a timpului liber	26	6.8%
Serviciile de sănătate	26	6.8%
Turismul	18	4.7%
Centura ocolitoare	16	4.2%
Serviciile educaționale	16	4.2%
Infrastructura tehnico-edilitară	15	3.9%
Spațiile verzi	12	3.1%
Reabilitarea clădirilor istorice	10	2.6%
Rezolvarea problemei câinilor maidanezi	10	2.6%
Crearea de noi locuri de muncă	8	2.1%
Gestiunea deșeurilor	8	2.1%
Mediul de afaceri local	8	2.1%
Altele	56	14.70%

Sursă: Sondaj consultare populație (martie – aprilie 2022)

Principalele priorități privind dezvoltarea urbană a municipiului Curtea de Argeș



Sursă: Sondaj consultare populație (martie - aprilie 2022)

AGENDĂ SMART CITY

Ce este un smart-city?

Cea mai bună definiție a conceptului este dată de Comisia Europeană care consideră că orașele de tip smart sunt acele orașe unde *serviciile și rețelele (de orice fel) sunt eficientizate prin utilizarea soluțiilor digitale în sprijinul locuitorilor și mediului de afaceri local*. Un oraș smart înseamnă *rețele de transport urban eficiente și inteligente, rețele de apă, canal și de colectare a deșeurilor menajere îmbunătățite precum și metode mai eficiente de încălzire și iluminare a clădirilor. În același timp, un oraș smart înseamnă o administrație locală mai atentă la nevoile locuitorilor, spații publice sigure și de întâlnire care să răspundă la nevoile tuturor categoriilor de locuitori*.

Context european

La nivel european, studiul „Cartografierea orașelor inteligente în Uniunea Europeană¹⁸” analizează rolul UE în acest demers, oferind o imagine exhaustivă a situației existente în UE precum și prezentarea a câtorva studii caz a unor orașe în care implementarea conceptului este avansată.

Comisia Europeană pune la dispoziție o platformă „Smart Cities Marketplace¹⁹”

Piața Orașelor Smart (The Smart Cities Marketplace)

Acest program este realizat de Comisia Europeană prin care se dorește implicarea tuturor actorilor locali (orașe, industrii, IMM-uri, investitori, cercetători etc.) în vederea transformării orașelor și transformarea acestora în orașe inteligente, în care cetățenii

beneficiază de avantajele tehnologice actuale pentru îmbunătățirea condițiilor de viață. Acest program sprijină toate orașele, indiferent de mărimea acestor în vederea atingerii unui mediu urban sustenabil și oferirea de informații necesare pentru explorarea, planificarea și implementarea de proiecte smart city.

Context național

În 2020 este înființată Autoritatea pentru Digitalizarea României, instituție care urmărește obiectivele din sfera transformării digitale a societății românești.

În perioada următoare, Autoritatea pentru Digitalizarea României are patru obiective majore:

- Transformarea digitală a instituțiilor publice;
- Interoperabilitate;
- Identitate electronică;
- Cloud guvernamental.

În perioada de programare 2021-2027, proiectele de tip smart-city sunt susținute prin Programul Operațional Regional. Este vorba de Axa Prioritară 2 – O regiune mai digitalizată, care vizează sprijinirea transformării digitale a economiei regiunii Nord-Est precum și a domeniilor de interes public, precum și fructificarea beneficiilor sale pentru cetățeni și întreprinderi. Principalele tipuri de acțiuni care vor fi finanțate au ca scop promovarea noilor tehnologii digitale pentru dezvoltarea sustenabilă a orașelor din regiune. Se urmărește implementarea unor proiecte care utilizează soluții și tehnologii „smart” în diverse domenii.

¹⁸ <https://op.europa.eu/ro/>

¹⁹ <https://smart-cities-marketplace.ec.europa.eu/>

Strategia Smart City

O abordare integrată a dezvoltării conceptului de smart city în Municipiul Curtea de Argeș trebuie să pornească de la o strategie specializată care să urmărească o serie de parametri care definesc conceptul de smart-city. Conform ghidurilor și a experienței altor administrații, implementarea unei strategii de succes pleacă de la alegerea corectă a pașilor. În acest sens, strategia trebuie să conțină cel puțin următoarele elemente:

- O evaluare inițială, în vederea identificării situației inițiale;
- O viziune, pentru a vizualiza unde se dorește să se ajungă;
- Planuri de proiect, pentru identificarea componentelor cheie ale transformării digitale ale municipiului;
- Repere temporale, pentru evidențierea progreselor;
- Indicatori de rezultat pentru măsurarea și probarea succeselor.

Direcții cheie

Conform abordărilor europene, conceptul de smart-city se sprijină pe o serie de piloni care urmăresc principalele aspecte de dezvoltare locală. Aceștia sunt prezentați, pe scurt, în cele ce urmează:

1. Management digital al energiei;
 - Rețele electrice inteligente;
 - Contoare inteligente;
 - Stocare inteligentă a energiei;
2. Clădiri inteligente;
 - Automatizarea clădirilor;
 - Soluții HVAC avansate;
 - Echipamente pentru iluminat;
3. Mobilitate Inteligentă;
 - Mobilitate electrică;
 - Soluții integrate de mobilitate;
 - Transport multimodal;
4. Tehnologie Inteligentă;
 - Internet de bandă largă;
 - Rețele publice de WiFi;
 - Servicii bazate pe localizare;
 - Realitate augmentată; Inteligență artificială.
5. Infrastructură
 - Senzori de monitorizare a rețelei de utilități și monitorizarea în timp real a parametrilor de funcționare;
 - Management digital al consumului de apă și al deșeurilor.
6. Servicii medicale;
 - Sisteme de e-sănătate și tele-medicină;
 - Dispozitive medicale inteligente conectate;
7. Siguranță publică;
 - Supraveghere video cu sisteme de identificare în timp real;
 - Biometrie;
 - Modelarea prin simulări și previziuni ale evoluției infracționalității;
8. Administrație publică;
 - Sisteme de e-guvernare;
 - Sisteme de e-educație;
 - Soluții de management a situațiilor de risc.
9. Cetățean inteligent
 - Folosirea alternativelor verzi de mobilitate;
 - Alegeri inteligente ale stilului de viață;
 - Responsabilitate în consumul de energie.

ANALIZA SWOT – CAPACITATE ADMINISTRATIVĂ. DIGITALIZARE

CAPACITATE ADMINISTRATIVĂ

PUNCTE TARI

- O pondere ridicată a veniturilor este generată din surse proprii (ex: taxe locale);
- Acțiunile întreprinse de administrația publică locală au o vizibilă bună;
- Ponderea investițiilor de capital în cheltuieli totale este la un nivel bun, Municipiul Curtea de Argeș finalizând o serie de proiecte ambițioase în ultimii ani;
- Membru în Asociația Municipiilor din România;
- Implicarea Primăriei în mod activ, în problemele comunității;
- Existența spațiului adecvat în vederea desfășurării a activităților administrației Primăriei;

PUNCTE SLABE

- Resurse financiare limitate pentru formarea personalului administrației publice locale;
- Legislație în permanentă schimbare;
- Lipsa terenurilor pentru investiții;

OPORTUNITĂȚI

- Parteneriate cu autorități naționale și internaționale;
- Perfecționarea continuă a angajaților din administrația publică prin intermediul programelor;
- Creșterea volumului de investiții de capital făcute din venituri proprii;
- Creșterea capacității de atragere a fondurilor europene pentru perioada 2021-2027;
- Posibilitatea accesării de fonduri guvernamentale și europene;
- Creșterea capacității administrative și digitalizarea administrației publice locale prin intermediul programelor;

AMENINȚĂRI

- Scăderea capacității de planificare pe termen lung datorită deciziilor luate la nivel central referitoare la cotele defalcate din impozitul pe venit și TVA precum și asupra marjelor de aplicare a taxelor locale (prin Codul Fiscal);
- Creșterea gradului de îndatorare publică;
- Creșterea subvențiilor și creșterea presiunii asupra bugetului local;
- Instabilitatea legislativă conduce la reducerea interesului investitorilor pentru accesarea oportunităților de finanțare;
- Cadrul legislativ, politic și economic instabil generează incertitudine la toate nivelurile societății și economiei;
- Riscul nefinalizării a unor proiecte.

DIGITALIZARE

PUNCTE TARI

- Existența unor servicii de e-governanță ghiseul.ro și CityOn;
- Pondere ridicată a accesului la internet (peste 50% din locuitorii orașului au acces la internet);
- Existența unui Registru al Spațiilor Verzi realizat în mediu GIS;
- Existența unor proiecte de implementare a WiFi gratuit în spațiul public (Parcul lui Manole);

PUNCTE SLABE


- Posibilități reduse de interacțiune online între locuitori și administrație, la momentul actual sistemul dispune de facilități limitate;
- Lipsa unor servicii complet digitalizate pentru întreprinderi;
- Site-ul web necesită actualizări în vederea extinderilor facilităților oferite
- Lipsa unor instrumente digitale pentru implicarea și participarea cetățenilor în procesul de consultare;
- Lipsa unor seturi de date, disponibile în format deschis, disponibile cetățenilor sau companiilor;
- Lipsa unei strategii de digitalizare;
- Lipsa documentelor de urbanism și amenajare a teritoriului în format GIS;
- Competențe digitale avansate limitate;

OPORTUNITĂȚI

- Creșterea capacității administrative și digitalizarea administrației publice locale prin intermediul programelor dedicate;
- Parteneriate între diferite organizații, întreprinderi, agenții;
- Posibilitatea accesării unor fonduri europene pentru dezvoltarea și implementarea serviciilor de e-governare;
- Posibilitatea de a adera la o alianță/organizație dedicată Smart City pentru a face schimb de bune practici și know-how;
- Posibilitatea de a atrage mediul privat pentru dezvoltarea unor soluții smart prin parteneriate public-private;

AMENINȚĂRI

- Continuarea gradului redus de alfabetizare digitală;
- Vulnerabilitatea aplicațiilor de e-governare prin neactualizarea acestora;
- Scăderea eficienței comunicării între administrația publică, locuitori și a mediului de afaceri;
- Rezistența la schimbare din lipsa de comunicare și educație digitală;
- Lipsa corelării introducerii conceptului de e-governare și adaptarea administrației (în special în privința proceselor interne);

An aerial photograph of a town nestled in a valley, surrounded by dense green forests and rolling hills. The sky is overcast with soft, diffused light. The text is overlaid on the upper portion of the image.

STRATEGIA INTEGRATĂ DE DEZVOLTARE URBANĂ A MUNICIPIULUI CURTEA DE ARGHEȘ

VIZIUNE. DIRECȚII STRATEGICE DE DEZVOLTARE

VIZIUNE

“ Municipiul Curtea de Argeș va deveni o comunitate urbană rezilientă, incluzivă și accesibilă, în care locuitorii au la dispoziție mijloace alternative de mobilitate, trăiesc într-un mediu urban atractiv și eficient energetic, în care serviciile publice sunt accesibile tuturor la standarde ridicate de calitate; cu un mediu economic competitiv și diversificat, care oferă locuri de muncă cu valoare adăugată ridicată și în care antreprenorii își pot pune în practică ideile de afaceri. Comunitatea locală va beneficia de o administrație publică mai apropiată de locuitorii săi și conectată cu celelalte administrații publice regionale și naționale, cu servicii publice digitalizate și simplificate, orientate către cetățean. ”

CURTEA DE ARGEȘ – ORAȘ REZILIENT ȘI SUSTENABIL



Curtea de Argeș va deveni un reper al dezvoltării urbane sustenabile, o comunitate urbană verde, rezilientă și accesibilă, în concordanță cu principiile de dezvoltare durabilă, reducând semnificativ impactul activităților umane asupra mediului.

CURTEA DE ARGEȘ – ORAȘ COMPETITIV ȘI ATRACTIV



Curtea de Argeș va deveni un oraș competitiv din punct de vedere economic, atractiv pentru investitori și pentru turiști, care va valorifica resursele locale, oferind o economie diversificată, cu oportunități de dezvoltare profesională și antreprenorială.

CURTEA DE ARGEȘ – ORAȘ ECHITABIL ȘI INCLUZIV



Curtea de Argeș va oferi locuitorilor săi condiții bune de trai, prin oferirea de servicii publice la standarde ridicate de calitate și disponibilitate, redevenind atractiv pentru populația tânără.

CURTEA DE ARGEȘ – ORAȘ MODERN ȘI BINE GUVERNAT



Curtea de Argeș va deveni un oraș inteligent și sustenabil, prin utilizarea mijloacelor moderne precum tehnologia informației și comunicațiilor pentru a îmbunătăți calitatea vieții locuitorilor, eficiența serviciilor urbane, precum și competitivitatea.

DIRECȚII STRATEGICE DE DEZVOLTARE

AXA PRIORITARĂ 1 – DEZVOLTARE VERDE ȘI SUSTENABILĂ

CONTEXT

Dezvoltarea sustenabilă este mai mult decât o direcție de dezvoltare, este un deziderat al unui oraș european modern, în contextul în care municipiul Curtea de Argeș deține un patrimoniu natural de excepție, înconjurat de suprafețe lacustre, păduri, pajiști naturale, zone protejate etc. Pe lângă importanța acordată protejării și conservării acestor bogății, această axă prioritară presupune includerea întregului cadru al dezvoltării sustenabile așa cum este el definit în Strategia Națională pentru Dezvoltarea Durabilă a României (2030), precum și a unor măsuri de reducere a emisiilor GES, de îmbunătățire a eficienței energetice, de stimulare a valorificării resurselor prin introducerea conceptului de economie circulară în conformitate cu țintele europene și naționale asumate. În plus, un capitol distinct în cadrul acestei axe îl reprezintă promovarea adaptării la schimbările climatice, precum și creșterea rezilienței în fața unor manifestări din ce în ce mai extreme ale climei.

OBIECTIVE STRATEGICE

OS1.1. PROMOVAREA ADAPTĂRII LA SCHIMBĂRILE CLIMATICE ȘI CREȘTEREA REZILIENȚEI

Acest obiectiv strategic vizează eliminarea vulnerabilității și a creșterii rezilienței la riscuri naturale prin măsuri de prevenire și atenuare a acestora. Principalii factori de risc, identificați la nivelul municipiului Curtea de Argeș, sunt reprezentate de precipitațiile excedentare care, adesea, generează viituri care pot cauza distrugeri materiale și pierderi de vieți. Conform unor scenarii realizate Administrația Națională de Meteorologie, schimbările climatice reprezintă o vulnerabilitate pentru zona de sud și sud-est a României. Conform acestor scenarii se așteaptă o creștere a temperaturii medii anuale între 0,5 și 1,5°C în perioada 2020-2029 respectiv 2,0 și 5,0°C în perioada 2090-2099. Pe fondul schimbărilor climatice se pot aștepta creșteri ale frecvenței fenomenelor cu manifestări extreme.

OS1.2. PROMOVAREA OBIECTIVELOR DE ECONOMIE CIRCULARĂ

În conformitate cu țintele de reducere a deșeurilor asumate de România, acest obiectiv strategic vizează îndeplinirea obligațiilor în materie de management integrat al deșeurilor și de promovare a economiei circulare. Pe scurt, conceptul de economie circulară reprezintă un sistem bazat pe cei 3 R (reducere, refolosire și reciclare). Statele membre au obligația de reducere a deșeurilor urbane cu 55% până în 2025, 60% până în 2030 și 65% până în 2035. În plus, până la 31 decembrie 2023, biodeșeurile sunt fie colectate separat, fie reciclate la sursă (de exemplu, prin compostarea la domiciliu). Aceasta este în plus față de colectarea separată care există deja pentru hârtie și carton, sticlă, metale și materiale plastice.

În același timp, sondajul realizat pe un eșantion reprezentativ al populației municipiului, în cadrul elaborării SIDU, a relevat că mai sunt necesare eforturi de îmbunătățire a sistemului de management municipal al deșeurilor, vizate fiind diversificarea posibilităților de colectare selectivă a deșeurilor menajere. Pe lângă măsurile hard, acest obiectiv urmărește și creșterea conștientizării populației precum și creșterea cunoștințelor în materie de promovare a economiei circulare.

OS1.3. REDUCEREA EMISIILOR GES

În vederea reducerii gazelor cu emisii de seră, UE și-a asumat atingerea neutralității climatice până în anul 2050, cu obiective intermediare de reducere în anul 2030. Aceste două obiective vor deveni obligatorii odată cu aprobarea Legii Europene a Climei. Fiecare stat membru a fost obligat să-și elaboreze propriul plan integrat de acțiune privind energia și clima. Planurile arată că, în ciuda progreselor înregistrate în atingerea obiective actuale stabilite pentru anul 2030, mai sunt necesare eforturi considerabile pentru atingerea obiectivelor intermediare. România și-a asumat prin Planul Național Integrat în Domeniul Energiei și Schimbărilor Climatice 2021-2030, o serie de obiective prin care își propune să aducă o contribuție echitabilă la realizarea țintei de neutralitate climatică. Pentru anul 2030 România are stabilită o țintă de reducere cu 2% în 2030 față de nivelul din anul 2005. Măsurile din acest OS reprezintă contribuția Municipiului Curtea de Argeș la atingerea obiectivelor naționale vizând creșterea eficienței energetice, dezvoltarea unor surse alternative și dezvoltarea infrastructurii verzi urbane pentru atenuarea efectelor emisiilor poluante.

PLAN DE ACȚIUNE – Măsuri, programe, politici, proiecte

- M1.1. Măsuri privind reducerea riscurilor climatice și creșterea rezilienței
 M1.2. Managementul deșeurilor în conformitate cu directivele europene
 M1.3. Măsuri privind creșterea eficienței energetice și dezvoltarea infrastructurii verzi urbane

M1.1. Măsuri privind reducerea riscurilor climatice și creșterea rezilienței

<p>Perioada de implementare 2021-2027</p> <p>Surse de finanțare potențiale PORSM AP. 2, 3, 5, PNRR C2 PODD AP. 4 AFM Bugetul local Bugetul național</p> <p>Responsabili/Parteneri Consiliul Local Curtea de Argeș Consiliul Județean Argeș Direcția Silvică Argeș ABA Argeș-Vedea</p> <p>Încadrarea în obiectivele Strategiei: OS.1.1, OS. 3.1,</p>	<p>Acțiuni/intervenții:</p> <ul style="list-style-type: none"> • Amenajarea bazinelor hidrografice în zonele de formare a scurgerii prin lucrări de ameliorare a torenților prin creșterea suprafețelor împădurite; • Reglementarea urbanistică mai strictă a construirii în apropierea zonelor de concentrare a scurgerii (ex: torenți) și a zonelor predispuse la alunecări de teren; • Realizarea hărților de riscuri naturale și includerea acestora în documentațiile de urbanism și amenajare a teritoriului; • Reducerea efectelor induse de perioadele cu temperaturi ridicate prin creșterea suprafețelor spațiilor verzi; • Implementarea unor soluții pentru colectarea și utilizarea apei din precipitații; • Actualizarea Planului de Analiză și Acoperire a Riscurilor (PAAR); • Amenajarea malurilor râului Argeș și amenajarea peisagistică cu respectarea principiilor de conservare a biodiversității; • Realizarea unui plan de management pentru situații de criză; • Creșterea capacității de intervenție și management a Serviciului Voluntar pentru Situații de Urgență; • Modernizarea sistemului de alarmare a populației în caz de urgență și dezastre naturale; • Promovarea unor sisteme de prevenire și intervenție rapidă în cazul apariției fenomenelor meteorologice extreme; • Soluții de digitalizare a sistemului de conducere și coordonare a intervenției SVSU; • Educarea și conștientizarea cetățenilor cu privire la protecția mediului înconjurător și a biodiversității.
---	--

M1.2. Managementul deșeurilor în conformitate cu directivele europene

Perioada de implementare 2021-2027	Acțiuni/intervenții: <ul style="list-style-type: none">• Reducerea cantității de deșeuri municipale depozitate;• Dezvoltarea, modernizarea și completarea sistemului de management integrat al deșeurilor municipale;• Înființarea unei platforme de compost a biodeșeurilor și producere a biogazului;• Înființarea unor platforme subterane de depozitare a deșeurilor menajere;• Înființarea unei platforme de tratare a deșeurilor inerte și din construcții;• Extinderea sistemului de insule destinate colectării selective a deșeurilor pe 4 fracții ;• Toleranță zero față de depozitarea ilegală a deșeurilor;• Implementarea unui sistem de monitorizare video în preajma punctelor de colectare a deșeurilor;• Campanii de educare și informare cu privire la colectarea selectivă a deșeurilor și de reducere a risipei alimentare;• Campanii de informare privind compostarea individuală a deșeurilor;• Realizarea de parteneriate cu Poliția Municipală și Jandarmeria în vederea sancționării depozitării ilegale a deșeurilor.
Surse de finanțare potențiale PNRR C3 PODD AP. 2 Bugetul național Bugetul local	
Responsabili/Parteneri Consiliul Local Curtea de Argeș Consiliul Județean Argeș APM Argeș Poliția Municipală ADI Servsal Asociațiile de locatari Operatorul autorizat de salubritate	
Încadrarea în obiectivele Strategiei: OS. 1.2.	

M1.3. Măsuri privind creșterea eficienței energetice și dezvoltarea infrastructurii verzi urbane

Perioada de implementare 2021-2027	Acțiuni/intervenții: <ul style="list-style-type: none">• Reabilitarea / modernizarea / construirea de clădiri publice nZEB;• Creșterea capacității de management prin elaborarea/actualizarea planurilor și strategiilor necesare în domeniul energiei (ex: PAED);• Inventarierea stocului locativ și evaluarea potențialului de îmbunătățire a eficienței energetice și cu cel mai mare potențial de îmbunătățire și număr de beneficiari;• Stabilirea unor standarde de performanță pentru renovarea elementelor de anvelopă a clădirilor și a sistemelor HVAC;• Campanii de informare și educare privind consumul responsabil de energie în rândul locuitorilor și companiilor locale;• Implementarea sistemului de management integrat al clădirilor (BMS) pentru clădirile publice;
Surse de finanțare potențiale PORSM P. 2, 3, 5, 6 PNRR C5, C6, C10 PODD AP. 4 AFM Bugetul național Bugetul local	

Responsabili/Parteneri

Consiliul Local Curtea de Argeș

Consiliul Județean Argeș

Mediul de afaceri local

- *Iluminat public digital cu sistem de telegestiune;*
- *Înlocuirea corpurilor de iluminat fluorescent și incandescent cu corpuri de iluminat cu eficiență energetică ridicată, durată mare de viață;*
- *Creșterea eficienței energetice a unităților de învățământ;*
- *Dotarea clădirilor publice cu panouri fotovoltaice și pompe de căldură;*
- *Creșterea gradului de informare și conștientizare a populației cu privire la impactul schimbărilor climatice și al eficienței energetice;*
- *Diversificarea surselor de producere a energiei;*
- *Reabilitarea și creșterea performanțelor energetice a clădirilor publice și rezidențiale;*
- *Înființarea de aliniamente verzi în lungul principalelor artere rutiere;*
- *Încurajarea transporturilor alternative cu un impact cât mai redus asupra mediului;*
- *Extinderea rețelei de spații urbane verzi;*
- *Implementarea unui sistem automat de irigații a spațiilor verzi;*
- *Actualizarea registrului spațiilor verzi;*
- *Amenajarea spațiilor verzi și a zonelor de promenadă;*

Încadrarea în obiectivele Strategiei: OS 1.1, OS 1.3

AXA PRIORITARĂ 2 – ECONOMIE LOCALĂ COMPETITIVĂ ȘI PRODUCTIVĂ

CONTEXT

Competitivitatea reprezintă unii dintre pilonii principali ai unei economii locale solide. Competitivitatea poate avea mai multe utilizări, dar din punct economic ne referim strict la capacitatea de a compara rezultatele obținute dar și a potențialului de creștere din viitor.

În cadrul acestei direcții sunt incluse măsuri de susținere a economiei locale prin creșterea performanțelor, de susținere inițiativelor antreprenoriale precum și dezvoltarea unor sectoare de specializare inteligentă care să confere municipiului Curtea de Argeș un avantaj în contextul competitivității cu orașele și zonele urbane funcționale din vecinătatea sa. Având în vedere situația ultimilor ani trebuie avută în vedere atât competiția pentru piețe, produse și servicii cât și pentru forța de muncă. În acest sens este foarte importantă dezvoltarea unor activități care pot genera valoarea adăugată ridicată implicit venituri ridicate pentru salariați. Reușita acestei direcții este condiționată de implicarea actorilor locali din domeniul economic, educațional, servicii publice și din administrația publică locală.

OBIECTIVE STRATEGICE

OS2.1. CREȘTEREA PERFORMANȚELOR ECONOMIEI LOCALE

Dezvoltarea economică locală necesită implicarea tuturor actorilor locali din sectorul public, mediul de afaceri și societatea civilă care colaborează pentru a crea condiții mai bune pentru asigurarea condițiilor de creștere economică și pentru generarea de noi locuri de muncă. Creșterea economiei locale depinde de calitatea managementului urban și de politicile de dezvoltare a infrastructurii tehnico-edilitare. Alți factori care contribuie la productivitatea muncii includ calitatea fondului locativ, calitatea serviciilor medicale, educație și transport urban, precum și posibilitățile de formare și perfecționare profesională.

OS2.2. CREȘTEREA CAPACITĂȚII DE INOVARE ȘI DEZVOLTAREA CAPITALULUI UMAN

Un capitol esențial pentru dezvoltarea unei economii competitive și productive îl reprezintă capacitatea de inovare și de dezvoltare a capitalului uman. În cadrul acestui obiectiv se urmărește dezvoltarea capacității de inovare și de stimulare a mediului antreprenorial local precum și de dezvoltare a competențelor.

PLAN DE ACȚIUNE – Măsurile, programe, politici, proiecte

M2.1. Măsurile de stimulare a economiei locale

M2.2. Măsurile de încurajare a inovației și a start-up-urilor

M2.3. Măsurile de creștere a nivelului de calificare în rândul forței de muncă

M2.1. Măsurile de stimulare a economiei locale**Perioada de implementare**

2021-2027

Surse de finanțare potențiale

POR AP. 1, 7

PAC

Bugetul național

Bugetul local

Responsabili/Parteneri

Consiliul Local Curtea de Argeș

Consiliul Județean Argeș

Mediul de afaceri local

Asociații profesionale

ONG-uri

Acțiuni/intervenții:

- Consultarea periodică a mediului de afaceri local;
- Organizarea de campanii de informare a oamenilor de afaceri privind oportunitățile de finanțare;
- Încurajarea / sprijinirea grupurilor de producători locali în vederea asocierii și promovării produselor acestora la nivel local și național;
- Încurajarea investițiilor private, atragerea de investitori în municipiu, prin crearea unui cadru legal privind acordarea de facilități fiscale agenților economici din oraș, încurajarea lor în vederea extinderii capacităților de producție, creșterea numărului de angajați;
- Inventarierea spațiilor publice în vederea oportunităților de noi afaceri;
- Întâlniri periodice cu scopul identificării problemelor și necesităților specifice producătorilor locali;
- Înființare centru expozițional;
- Organizarea unor târguri de specialitate în care sunt prezentate serviciile și produsele;
- Elaborarea unui plan strategic de atragere a investițiilor
- Dezvoltarea și consolidarea de PPP;
- Promovarea oportunităților de dezvoltare a agriculturii ecologice și comercializarea acestor produse prin lanțul scurt de aprovizionare;
- Elaborarea unei strategii de dezvoltare economică;
- Modernizarea și amenajarea piețelor agroalimentare;
- Înființarea unor centre de colectare și stocare a produselor provenite de la producătorii locali;
- Promovarea producătorilor locali prin dezvoltarea unei platforme web și de consum al produselor locale;
- Realizarea unui brand al municipiului Curtea de Argeș;
- Zonificarea funcțională destinată dezvoltării de tip greenfield/brownfield să fie delimitată clar prin documentațiile de urbanism și amenajare a teritoriului;

Încadrarea în obiectivele Strategiei: OS 2.1.

M2.2. Măsurile de încurajare a inovației și a start-up-urilor

Perioada de implementare 2021-2027	Acțiuni/intervenții: <ul style="list-style-type: none">• Promovarea culturii antreprenoriale și sprijinirea antreprenoriatului prin valorificarea resurselor locale;• Inventarierea terenurilor și spațiilor disponibile pentru investiții;• Achiziționarea de noi terenuri și spații pentru patrimoniul public;• Stabilirea unui set de facilități/avantaje pentru investitori, în conformitate cu legislația în vigoare;• Pachet de taxe și impozite locale pentru start-up - uri;• Crearea structurilor de sprijin a afacerilor;• Crearea unei structuri de sprijin pentru specializare inteligentă;• Construcția unui incubator de afaceri/parc industrial smart;• Platformă de atragere de investiții și interacțiune cu mediul de afaceri;• Programe de informare și conștientizare a avantajelor inovației pentru dezvoltarea afacerilor;• Înființarea unui centru de sprijin pentru IMM-uri care cuprinde Centru de afaceri și pavilioane expoziționale;• Înființarea unui centru de inovație și antreprenoriat care să cuprindă un incubator de afaceri;• Crearea sau dezvoltarea în cadrul incubatoarelor sau acceleratoarelor de afaceri, a unor programe de asistență non-financiară și financiară destinate formării competențelor și culturii antreprenoriale;• Înființarea unui parc industrial;• Sprijinirea industriilor cultural-creative;• Elaborarea unei strategii de marketing;• Participarea în calitate de lider/partener pentru atragerea de micro-granturi destinate start-up-urilor;• Promovarea unor scheme de garantare și creditare pentru idei de afaceri inovative/creative;
Surse de finanțare potențiale POR AP. 1 Granturi SEE Bugetul național Bugetul local	
Responsabili/Parteneri Consiliul Local Curtea de Argeș Consiliul Județean Argeș Mediul de afaceri local Asociații profesionale ONG-uri	
Încadrarea în obiectivele Strategiei: OS 2.2.	

M2.3. Măsurile de creștere a nivelului de calificare în rândul forței de muncă

<p>Perioada de implementare 2021-2027</p> <p>Surse de finanțare potențiale PNRR C15 POEO Granturi SEE Bugetul național Bugetul local</p> <p>Responsabili/Parteneri Consiliul Local Curtea de Argeș Consiliul Județean Argeș Mediul de afaceri local Unități de învățământ Asociații profesionale ONG-uri Furnizori de formare profesională</p>	<p>Acțiuni/intervenții:</p> <ul style="list-style-type: none"> • Corelarea cererii de forță de muncă și oferta educațională; • Stimularea mobilității forței de muncă; • Sprijinirea persoanelor în căutarea unui loc de muncă; • Dezvoltarea voluntariatului în rândul tinerilor, inclusiv NEETs, în scopul familiarizării cu cerințelor locurilor de muncă și de dobândire de noi cunoștințe; • Dezvoltarea competențelor digitale; • Pregătirea forței de muncă locale în concordanță cu specificul economic local, cu accent pus pe cerințele pieței locale de muncă; • Dezvoltarea și consolidarea învățământului dual; • Facilitarea stagiilor de practică a elevilor în industrie și dezvoltarea activităților extrașcolare dedicate creativității și atitudinii inovative; • Dezvoltarea curriculei de instruire și formare profesională inovatoare, care să răspundă nevoilor mediului de afaceri; • Promovarea programelor de educație financiară la locul de muncă;
<p>Încadrarea în obiectivele Strategiei: OS 2.2.</p>	

AXA PRIORITARĂ 3 – DEZVOLTARE URBANĂ ECHITABILĂ ȘI INCLUZIVĂ

CONTEXT

Această direcție de dezvoltare însumează toate aspectele legate de îmbunătățirea condițiilor de locuire, a infrastructurii edilitare cu toate componentele acesteia, a infrastructurii culturale și de petrecere a timpului liber, a infrastructurii sportive precum și accesibilizarea serviciilor publice de educație, sănătate, protecție socială etc. Este poate una dintre cele mai complexe direcții de dezvoltare prin prisma multitudinii de componente și a actorilor locali implicați. Un capitol distinct îl reprezintă regenerarea urbană, care, prin măsurile vizate, va conduce la îmbunătățirea peisajului urban și la creșterea calității vieții și atractivității. Este important de menționat că regenerarea urbană este un proces amplu, de lungă durată, care necesită un efort colectiv și care implică viziune, persuasiune și multă răbdare. În același timp, este important de reținut că această transformare nu poate avea loc peste noapte fiind necesară implicarea tuturor categoriilor de actori locali, atât din mediul public cât și din cel privat.

OBIECTIVE STRATEGICE

OS_{3.1.} DEZVOLTAREA REȚELELOR EDILITARE ȘI A INFRASTRUCTURII DE BAZĂ

În cadrul acestui obiectiv sunt vizate intervenții care vor avea în vedere asigurarea unui management sustenabil al apei pentru asigurarea unui viitor sigur al populației din punct de vedere al sanitației, mediului și economiei Municipiului Curtea de Argeș, precum și creșterea accesibilității populației vulnerabile la un serviciu public de apă și canalizare conform cerințelor naționale, prin Strategia de Dezvoltare Durabilă. Aderarea și/sau fondarea unui ADI reprezintă un deziderat pentru accesarea unor instrumente financiare care să permită modernizarea/dezvoltarea/extinderea infrastructurii de apă-canal. În același timp sunt vizate măsuri de dezvoltare/extindere a infrastructurii de bază (rețele electrice, rețele de distribuție a gazelor naturale etc.) precum și de creștere a gradului de siguranță publică.

OS_{3.2.} DEZVOLTAREA INFRASTRUCTURII DE EDUCAȚIE

O infrastructură educațională de calitate reprezintă un factor principal pentru o educație de calitate, atractivă și performantă. Cu toate că dezvoltarea infrastructurii educaționale reprezintă o prioritate pentru administrația publică, mai sunt necesare investiții suplimentare pentru dezvoltarea acestui domeniu. Municipiul Curtea de Argeș are o tradiție de a forma specialiști în cadrul școlilor.

Amplasarea și calitatea infrastructurii educaționale influențează performanțele școlare prin factori precum: distanța față de școală, timpul de navetă, gradul de aglomerare a sălilor de clasă, segregarea școlară etc. În același timp, situația sanitară din ultimii doi ani a impus necesitatea digitalizării educației prin adaptarea sistemului educațional la era digitală. OS urmărește dezvoltarea infrastructurii educaționale din Municipiul Curtea de Argeș și creșterea performanței serviciilor educaționale și creșterea competențelor digitale, atât pentru populația școlară cât și populația adultă.

OS3.3. DEZVOLTAREA INFRASTRUCTURII ȘI SERVICIILOR DE SĂNĂTATE ȘI PROTECȚIE SOCIALĂ

Acest OS înglobează două componente importante: sănătate și protecție socială în vederea îmbunătățirii accesibilității, eficacității, eficienței și rezilienței celor două sisteme publice. Cele două sisteme publice au fost supuse unor presiuni sistemice cauzate de situația sanitară din ultimii doi ani, acest OS venind ca un răspuns la aceste provocări. Acest OS vizează creșterea eficacității sistemului medical din municipiu prin continuarea investițiilor în dezvoltarea infrastructurii spitalicești începute în perioada 2014-2020 precum și îmbunătățirea serviciilor medicale de urgență oferite în cadrul Spitalului Municipal. În același timp, se dorește creșterea gradului de accesibilitate la servicii de asistență medicală primară, comunitară și cele oferite în regim ambulatoriu.

În domeniul serviciilor sociale, în conformitate cu prevederile Strategiei Naționale privind incluziunea socială și reducerea sărăciei 2021-2027, se urmărește reducerea numărului de persoane expuse riscului de sărăcie, asigurarea unui trai decent pentru toți, după ODD „Nimeni nu este lăsat în urmă”, investiții sociale pentru promovarea coeziunii precum și protecției sociale acordată pe tot parcursul vieții unei persoane precum și integrarea grupurilor marginalizate și vulnerabile.

OS3.4. DEZVOLTAREA INFRASTRUCTURII CULTURALE ȘI DE PETRECERE A TIMPULUI LIBER

În cadrul acestui obiectiv strategic sunt vizate măsuri de protejare și de punere în valoare a patrimoniului cultural. Fostă capitală regală și necropolă regală, Municipiul Curtea de Argeș deține un patrimoniu cultural-istoric deosebit, conform clasificării, din cele 62 de monumente incluse în lista monumentelor istorice, 31 dintre acestea sunt clasificate ca monumente de interes național. Pe lângă această listă, există o multitudine de clădiri care prezintă o valoare deosebită. În cadrul acestui OS sunt urmărite măsuri de modernizare, accesibilizare și de punere în valoare a acestor obiective. Conform analizei, Curtea de Argeș are o viață culturală activă care însă nu este suficient promovată și valorificată la adevărata ei valoare. În plus, acest OS urmărește și dezvoltarea infrastructurii de petrecere a timpului liber, în special pentru persoanele tinere.

OS3.5. REGENERAREA SPAȚIILOR PUBLICE URBANE

Municipiul Curtea de Argeș are în față o serie de provocări legate de regenerarea urbană a cartierelor de blocuri, de reabilitare a patrimoniului construit și a infrastructurii urbane, de gestionare și extindere a spațiilor verzi, precum și valorificarea terenurilor de tip „brownfield” situate pe fostele platforme industriale dezafectate. Implementarea corectă a acestor obiective va avea ca rezultat creșterea calității vieții și a atractivității în vederea stopării migrației, în special a tinerilor, și care vor dori să trăiască și să contribuie în mod direct sau indirect, la dezvoltarea municipiului,

Acest OS vizează măsuri de revitalizare zonelor urbane prin implementarea unei abordări peisagistice unitare, măsuri de îmbunătățire a condițiilor de locuire în zona locuințelor colective, măsuri de amenajare și înfrumusețare a spațiilor publice (piețe, scuaruri, parcuri, mobilier urbane) precum și de modernizare a infrastructurii edilitare.

PLAN DE ACȚIUNE – Măsuri, programe, politici, proiecte

- M3.1. Măsuri de creștere a accesibilității serviciilor publice de bază
- M3.2. Măsuri de dezvoltare a nivelului educațional
- M3.3. Măsuri de creștere a nivelului serviciilor medicale
- M3.4. Măsuri de dezvoltare a sistemului de protecție socială
- M3.5. Măsuri de sprijinire și diversificare a activităților culturale și dezvoltare infrastructurii culturale specifice
- M3.6. Măsuri și programe de regenerare urbană

M3.1. Măsuri de creștere a accesibilității serviciilor publice de bază

Perioada de implementare 2021-2027	Acțiuni/intervenții: <ul style="list-style-type: none">• <i>Înființare/Aderare Asociație de Dezvoltare Intercomunitară de Apă/Canal;</i>• <i>Modernizare/Extinderea rețelei de apă potabilă orășenești;</i>• <i>Modernizarea aducțiunii Oești;</i>• <i>Realizarea de studii, foraje, realizarea calculelor pentru debitele ce pot fi asigurate din freatic în vederea identificării unor noi surse de alimentare cu apă;</i>• <i>Modernizarea stației de epurare;</i>• <i>Extinderea rețelei de hidranți, în special a hidranților supraterani și asigurarea accesibilității acestora;</i>• <i>Stabilirea unui sistem tarifar diferențiat în funcție de sezon și de disponibilitate apei;</i>• <i>Modernizarea/Extinderea rețelei de colectare și gestionare a apelor uzate menajere;</i>• <i>Sprijinirea gospodăriilor cu venituri mici pentru racordarea la infrastructura de apă/canal;</i>• <i>Extinderea rețelei de distribuție a gazelor naturale;</i>• <i>Modernizarea/Extinderea sistemului de iluminat public;</i>• <i>Dezvoltarea unei platforme pentru monitorizarea funcționării infrastructurii tehnico-edilitare în timp real dotată cu senzori;</i>• <i>Extinderea sistemului de supraveghere video a locurilor publice cu infraționalitate ridicată și dotarea acestuia cu facilități de analiză video și inteligență artificială;</i>• <i>Organizarea de campanii de informare cu privire la siguranța cetățeanului;</i>• <i>Extinderea rețelei publice de WiFi disponibile la nivelul întregul municipiu;</i>• <i>Reabilitarea și dotarea corespunzătoare a infrastructurii de gestiune a animalelor fără stăpân;</i>
--	---

Încadrarea în obiectivele Strategiei: OS 3.1.

M3.2. Măsurile de dezvoltare a nivelului educațional

<p>Perioada de implementare 2021-2027</p> <p>Surse de finanțare potențiale PORSM POEO AP. 4 POS AP. 4 PNCIPS AFM PNRR Componenta 13 Bugetul național Bugetul local</p> <p>Responsabili/Parteneri Consiliul Local Curtea de Argeș Consiliul Județean Argeș Biblioteca Municipală Muzeul Municipal ISJ Argeș Unitățile de învățământ public ONG-uri</p>	<p>Acțiuni/intervenții:</p> <ul style="list-style-type: none"> • Reabilitarea, modernizarea și/sau extinderea clădirilor unităților educaționale în conformitate cu standardele actuale; • Modernizarea/ reabilitarea/ extinderea/ echiparea și flexibilizarea spațiilor de învățare în vederea creșterii calității mediilor de învățare; • Construirea, reabilitarea, modernizarea, extinderea și echiparea unităților de învățământ cu nivel antepreșcolar și preșcolar; • Includerea Bibliotecii Municipale în programe de tip LLL și makerspace dar și în programe dedicate e-incluziunii, inovării și extinderii competențelor digitale; • Dotarea corespunzătoare a unităților de învățământ (laboratoare, ateliere, săli de sport etc.); • Locuințe pentru specialiștii în educație; • Sprijinirea formării profesionale a cadrelor didactice; • Asigurarea accesului elevilor la serviciile de educație; • Acțiuni de prevenire a abandonului școlar și a comportamentului violent în școli prin elaborarea unor sisteme de detectare/avertizare și intervenție timpurie pentru identificarea copiilor aflați în risc de repetenție sau abandon; • Asigurarea suportului necesar pentru dezvoltarea competențelor digitale ale elevilor prin achiziționarea de materiale educaționale, cursuri, softuri, echipamente etc.; • Dezvoltarea și consolidarea învățământului dual; • Organizarea unor stagii de practică de tip „on the job”; • Crearea/dezvoltarea mecanismelor de monitorizare, avertizare, prevenire și combaterea abandonului școlar/părăsirea timpurie a școlii/ segregare școlară; • Digitalizarea procesului educațional prin dezvoltarea și adoptarea de instrumente digitale, inclusiv dotarea cu echipamente; • Dezvoltarea competențelor digitale ale cadrelor didactice și elevilor; • Creșterea gradului de sănătate al elevilor prin dotarea și modernizarea cabinetelor medicale școlare; • Sprijinirea mobilității elevilor prin achiziționarea de microbuze/ autobuze electrice; • Programe de informare, consiliere și educație parentală pentru părinți (Școala pentru părinți); • Adaptarea curiculei la noile tendințe tehnologice și dezvoltarea competențelor antreprenoriale, de inovare și digitale ale elevilor și profesorilor; • Dezvoltarea activităților extrașcolare cu specific tehnic pentru elevi prin achiziția de echipamente, renovări și modernizări de spații;
--	---

- *Promovarea culturii antreprenoriale și a deprinderilor necesare în sistemul educațional prin reînființarea și/sau modernizarea atelierelor școlare în învățământul profesional și tehnologic;*
- *Promovarea educației financiare în școli, atât prin curriculum formal cât și prin activități non-formale;*

Încadrarea în obiectivele Strategiei: OS 3.2.

M3.3. Măsurile de creștere a nivelului serviciilor medicale

Perioada de implementare

2021-2027

Surse de finanțare potențiale

POS AP. 2, 4, 6

PNRR Componentele 12, 13

POIDS AP. 5, 6, 7

POEO AP. 1, 5

Bugetul național

Bugetul local

Responsabili/Parteneri

Consiliul Local Curtea de Argeș

Consiliul Județean Argeș

Spitalul Municipal Curtea de Argeș

Acțiuni/intervenții:

- *Crearea de facilități pentru cadrele medicale specializate;*
- *Dotarea unităților sanitare cu echipamente specifice moderne de screening, diagnostic precoce și monitorizarea pacienților cronici;*
- *Acordarea de locuințe pentru specialiști în educație și sănătate;*
- *Reabilitarea și dotarea spațiilor în care funcționează cabinetele medicale școlare de medicină generală și medicină dentară;*
- *Campanii de prevenție și educație pentru sănătate;*
- *Publicarea pe site-ul web al primăriei a unor informații relevante referitoare la un stil de viață sănătos, riscuri sociale, posibilități de dezvoltare personală etc.;*
- *Achiziționarea și distribuirea de materiale igienico-sanitare ca măsură preventivă de sănătate;*
- *Îmbunătățirea calității serviciilor medicale oferite de Spitalul Municipal;*
- *Modernizarea Centrului de Primiri Urgențe a Spitalului Municipal;*
- *Modernizarea infrastructurii medicale auxiliare;*
- *Creșterea capacității de tratare, reciclare și depozitare a deșeurilor medicale generate în cadrul Spitalului Municipal;*
- *Creșterea rezilienței în fața situațiilor excepționale de urgență a Spitalului Municipal;*
- *Dezvoltarea serviciilor de asistență medicală comunitară;*
- *Dezvoltarea infrastructurii ATI, oncologice și a bolilor cardio-vasculare;*

Încadrarea în obiectivele Strategiei: OS 3.3.

M3.4. Măsurile de dezvoltare a sistemului de protecție socială

<p>Perioada de implementare 2021-2027</p> <p>Surse de finanțare potențiale POS AP. 2, 4, 6 PNRR Componentele 12, 13 POIDS AP. 5, 6, 7 POEO AP. 1, 5 Bugetul național Bugetul local</p> <p>Responsabili/Parteneri Consiliul Local Curtea de Argeș DGASPC Argeș AJPIS Argeș DAS Curtea de Argeș Organizații nonguvernamentale Furnizori de servicii sociale autorizați</p>	<p>Acțiuni/intervenții:</p> <ul style="list-style-type: none"> • Dezvoltarea centrelor moderne de tip rezidențial și/sau nerezidențial pentru persoanele aflate în dificultate; • Construcția și dotarea unui centru de reabilitare; • Construcția și dotarea unui centru comunitar multifuncțional; • Îmbunătățirea structurii serviciilor sociale prin construcția și dotarea unui cămin pentru persoane vârstnice; • Înființarea de locuințe sociale pentru persoanele fără adăpost; • Înființarea unor centre de tip „respiro”; • Sprijinirea activității ONG-urilor din domeniul social; • Campanii de voluntariat pentru sprijinirea persoanelor dezavantajate; • Campanii de conștientizare asupra violenței domestice; • Dezvoltarea de servicii suport pentru familii aflate în dificultate (servicii îngrijire, locuințe protejate etc.); • Susținerea întreprinderilor sociale orientate pe integrarea în muncă a tinerilor (inclusiv NEETs); • Elaborarea unui plan de acțiune comunitară pentru prevenirea și combaterea riscului de marginalizare și excludere socială; • Realizarea periodică a unor acțiuni de sensibilizare comunitară privind riscurile și nevoile sociale de la nivelul municipiului cu teme legate de infraționalitate, traficul de persoane, violența domestică, consum de alcool, consum de droguri etc.; • Campanii de informare și instruire a primarilor/consilierilor locali privind dreptul la asistență socială, fenomenul sărăciei, drepturile omului, rolul serviciilor publice în schimbarea mentalităților și în prevenirea riscului de discriminare; • Organizarea de cursuri anti-discriminare pentru funcționarii publici cu scopul asigurării egalității de șanse în privința furnizării de servicii publice; • Promovarea participării active a grupurilor vulnerabile la procesul decizional, în special pe politicile de incluziune socială; • Înființarea unui Centru de Consiliere pentru victimele violenței domestice; • Dezvoltarea serviciilor de îngrijire la domiciliu pentru persoanele vârstnice; • Dezvoltarea economiei sociale prin înființarea de întreprinderi sociale; • Înființarea unui Centru de Zi pentru persoanele vârstnice; • Regenerarea economică și socială a comunităților defavorizate și incluziunea lor socială; • Accesibilizarea serviciilor sociale pentru persoanele vulnerabile; • Amenajarea unor locații de petrecere a timpului liber și consiliere pentru tineri, • Pregătirea corpului de lucrători sociali în vederea creșterii competențelor și familiarizarea cu noile tehnici și metode de asistență socială;
---	--

	<ul style="list-style-type: none"> • <i>Promovarea îmbătrânirii active a vârstnicilor, prin acțiuni de voluntariat care permit implicarea seniorilor în acțiuni care contribuie la menținerea stării de sănătate a persoanelor vârstnice cât și transferul de cunoștințe către generațiile tinere;</i> • <i>Măsurile de suport pentru sprijinul familiilor la nașterea copilului (pachete alimentare de bază, obiecte de igienă etc.);</i> • <i>Creșterea capacității administrative a Direcției de Asistență Socială;</i>
Încadrarea în obiectivele Strategiei: OS 3.3.	

M3.5. Măsurile de sprijinire și diversificare a activităților culturale și dezvoltare infrastructurii culturale specifice

<p>Perioada de implementare 2021-2027</p> <p>Surse de finanțare potențiale PORSM Granturi SEE Bugetul național Bugetul local</p> <p>Responsabili/Parteneri Consiliul Local Curtea de Argeș Casa Municipală de Cultură Biblioteca Municipală Muzeul Județean Argeș Muzeul Municipal ONG-uri</p>	<p>Acțiuni/intervenții:</p> <ul style="list-style-type: none"> • <i>Restaurarea și dotarea monumentelor istorice;</i> • <i>Includerea sectorului cultural ca prioritate transversală în politicile locale;</i> • <i>Reabilitarea, modernizarea infrastructurii de acces către obiectivele de patrimoniu;</i> • <i>Organizarea de evenimente cu tematică istorică și culturală;</i> • <i>Conservarea, protejarea și valorificarea durabilă a patrimoniului cultural;</i> • <i>Achiziționarea mijloacelor tehnice necesare funcționării optime a Casei de Cultură Municipală;</i> • <i>Reabilitarea Bibliotecii Municipale;</i> • <i>Digitalizarea serviciilor Bibliotecii Municipale;</i> • <i>Înființarea unei scene în aer liber;</i> • <i>Promovarea vieții culturale a Municipiului Curtea de Argeș;</i> • <i>Expoziții permanente pentru lucrări de pictură și sculptură;</i> • <i>Semnalizare turistică eficientă și unitară a obiectivelor culturale/turistice;</i> • <i>Campanii de tip „mapping party” la nivelul elivilor prin care se îmbunătățește vizibilitatea Municipiului Curtea de Argeș pe platformele de tip maps, openstreetmap etc.;</i> • <i>Creșterea ponderii alocării bugetare pentru sectorul cultural;</i> • <i>Acordarea de vouchere culturale pentru persoanele defavorizate;</i> • <i>Dezvoltarea unui calendar cultural al orașului care să permită o imagine de ansamblu asupra programului cultural anul și corelarea activităților diferiților operatori culturali;</i> • <i>Utilizarea transportului public ca mediu de afișaj pentru evenimentele culturale;</i> • <i>Încurajarea folosirii spațiului public pentru proiecte culturale;</i> • <i>Recunoașterea excelenței în domeniul cultural/artistic prin acordarea de premii pentru artiștii locali și numai;</i> • <i>Crearea unui mediu de cooperare între administrația publică, mediul cultural și mediul de afaceri;</i> • <i>Programe de formare profesională pentru manageri culturali, schimburi de bune practici, încurajarea mobilității;</i>
Încadrarea în obiectivele Strategiei: OS 3.4.	

M3.6. Măsurile și programe de regenerare urbană

<p>Perioada de implementare 2021-2027</p> <p>Surse de finanțare potențiale POR Sud – Muntenia AP. 4, 6 PODD AP. 1 PNCIPS PNDL-3 PNI AFM Bugetul național Bugetul local</p> <p>Responsabili/Parteneri Consiliul Local Curtea de Argeș Mediul de afaceri Asociații de proprietari</p>	<p>Acțiuni/intervenții:</p> <ul style="list-style-type: none"> • <i>Modernizarea/Extinderea spațiilor verzi și a parcurilor (scuaruri, grădini publice etc.);</i> • <i>Înființarea unui Centru de Tineret – spațiu special amenajat unde tinerii găsesc expertiza, mijloacele și disponibilitatea necesară elaborării, lansării și derulării de proiecte, comunică, se informează și găsesc sprijinul necesar în rezolvarea problemelor cu care se confruntă</i> • <i>Amenajarea de spații publice dedicate tinerilor;</i> • <i>Implementarea unei politici peisagistice urbane unitare;</i> • <i>Elaborarea de ghiduri și bune practici în domeniul amenajării peisagistice destinat locuitorilor municipiului privind abordarea integrată a amenajării peisagistice;</i> • <i>Pozarea subterană a rețelelor aeriene (internet, electricitate etc.);</i> • <i>Reabilitarea spațiilor publice degradate în cadrul unui proiect integrat unitar și sustenabil de amenajare peisagistică a municipiului în care sunt integrate toate tipurile de spații verzi;</i> • <i>Revitalizarea zonei centrale prin realizarea de investiții de creștere a accesibilității în zonă;</i> • <i>Punerea în valoare a clădirilor relevante din punct de vedere istoric;</i> • <i>Dezvoltarea iluminatului arhitectural;</i> • <i>Înființarea/reamenajarea spațiilor de joacă din zonele municipiului;</i> • <i>Modernizarea infrastructurii sportive;</i> • <i>Noi investiții în infrastructura sportivă din cartiere (terenuri de minifotbal, baschet etc.);</i> • <i>Amenajarea unor trasee tematice și skate-parkuri în cadrul parcurilor;</i> • <i>Reabilitarea străzilor orășenești;</i>
<p>Încadrarea în obiectivele Strategiei: OS 3.5.</p>	

AXA PRIORITARĂ 4 – ACCESIBILITATE ȘI MOBILITATE URBANĂ DURABILĂ

CONTEXT

O caracteristică specială a unui oraș sustenabil o reprezintă conectivitatea ridicată a persoanelor și a mărfurilor între diferitele zone funcționale ale orașului și cu cele de acces către și dinspre infrastructura națională de transport.

În acest sens, această direcție de dezvoltare înglobează aspectele legate de infrastructura de transport/legătură dintre zonele rezidențiale și cele comerciale, de legătură cu unitățile educaționale, la facilitățile medicale, la zonele de petrecere a timpului liber, la infrastructura de date, a infrastructurii de transport a persoanelor și a mărfurilor.

OBIECTIVE STRATEGICE

OS_{4.1}. DEZVOLTAREA SERVICIULUI DE TRANSPORT PUBLIC LOCAL DE CĂLĂTORI PENTRU CREȘTEREA ACCESIBILITĂȚII DIFERITELOR ZONE PRECUM ȘI PENTRU DESCURAJAREA TRANSPORTULUI CU AUTOTURISMUL PROPRIU

Dezvoltarea transportului public local de călători reprezintă o premisă pentru creșterea accesibilității și a calității vieții în Municipiul Curtea de Argeș. Pe fondul creșterii nivelurilor de trafic rutier se observă și o scădere a calității aerului cu consecințe asupra sănătății publice, a creșterii numărului de evenimente rutiere grave, precum și o creștere a duratei de călătorie. Așadar, un transport local public sustenabil trebuie să reprezinte una dintre componentele principale ale mobilității urbane alături de diferitele forme de mobilitate activă, și micromobilitate. Prin acest OS sunt vizate măsuri de dezvoltare și modernizare a serviciului public local de călători.

OS_{4.2}. PROMOVAREA MIJLOACELOR DE MOBILITATE URBANĂ SUSTENABILĂ

Mobilitatea urbană sustenabilă reprezintă una dintre provocările orașelor europene dar și un motiv de îngrijorare pentru numeroși locuitori. Transportul rutier motorizat reprezintă principalul element care contribuie la scăderea calității aerului, acesta contribuind la creșterea costurilor societale asociate. Având în vedere impactul mobilității urbane atât asupra creșterii economice, cât și a mediului, UE promovează o mobilitate urbană durabilă. Acest obiectiv strategic contribuie la tranziția municipiului Curtea de Argeș către moduri de transport mai curate și mai durabile.

OS_{4.3}. IDENTIFICAREA ȘI IMPLEMENTAREA DE SOLUȚII DE DEVIERE ȘI DECONGESTIONARE A TRAFICULUI

Municipiul Curtea de Argeș se confruntă cu un nivel ridicat de congestie a traficului rutier, în special a zonei central. Principalele cauze se regăsesc în creșterea parcului auto, lipsa suficientelor locuri de parcare, precum și lipsa unei variante ocolitoare care să asigure legătura atât de necesară pentru conectarea zonelor industriale nord și sud.

Principalele măsuri vizate de acest obiectiv sunt legate de construcția unei variante ocolitoare precum și instaurarea unor mijloace de interdicere a accesului în anumite zone, prin instalarea unor mijloace de blocare, în funcție de necesități.

OS4.4. CREȘTEREA SIGURANȚEI CIRCULAȚIEI

Având în vedere creșterea numărului de autovehicule din Municipiul Curtea de Argeș precum și intensificarea valorilor de trafic, raportată la dezvoltarea anevoioasă a infrastructurii rutiere, în ultima perioadă se constată o creștere a frecvenței numărului de accidente rutiere cu consecințe grave dar și a scăderii nivelului de calitate a aerului. În cadrul acestui obiectiv strategic sunt incluse o serie de măsuri prin care se urmărește creșterea siguranței rutiere pentru toate categoriile de participanți la trafic.

PLAN DE ACȚIUNE – Măsuri, programe, politici, proiecte

- M 4.1. Măsuri de dezvoltare a transportului local
- M 4.2. Măsuri de promovare a mijloacelor de mobilitate urbană sustenabilă
- M 4.3. Identificarea și implementarea unor soluții de deviere și decongestionare a traficului rutier
- M 4.4. Măsuri de creștere a siguranței rutiere

M4.1. Măsuri de dezvoltare a transportului local

<p>Perioada de implementare 2021-2027</p> <p>Surse de finanțare potențiale POT AP. 2 PORSM PNRR C4, C10 Bugetul local Bugetul național</p> <p>Responsabili/Parteneri Consiliul Local Curtea de Argeș Consiliul Județean Argeș Poliția Municipală</p>	<ul style="list-style-type: none"> • Modernizarea transportului public local de călători prin dezvoltarea mobilității electrice și achiziția de autobuze electrice (în curs de implementare); • Construire/modernizare/reabilitare stații transport public; • Accesibilizarea stațiilor de transport public pentru persoanele cu handicap; • Campanii de promovare a utilizării transportului în comun; • Construcția unei autobaze pentru mijloacele de transport electrice destinate transportului public de călători și a infrastructurii aferente (în curs de implementare); • Dezvoltarea unui sistem informațional inteligent (ITS) pentru transportul public local (e-ticketing); • Prioritizarea modurilor de transport (pietonal, cu bicicleta și transportul public) în zona centrală; • Reabilitarea și amenajarea străzilor care deservește traseele de transport public local; • Extinderea traseelor de transport public și a programului de transport pentru acoperirea nevoilor de mobilitate a întreprinderilor din nordul municipiului; • Campanii de promovare transportului public local;
Încadrarea în obiectivele Strategiei: OS 4.1.	

M4.2. Măsurile de promovare a mijloacelor de mobilitate urbană sustenabilă

Perioada de implementare 2021-2027	Acțiuni/intervenții: <ul style="list-style-type: none">• Construcția/extinderea trotuarelor, a spațiilor pietonale și a spațiilor dedicate modurilor de transport nemotorizate;• Transformarea Bulevardului Basarabilor în zonă pietonală;• Încurajarea deplasărilor cu mijloace de transport nemotorizate;• Stimularea mobilității active (mersul cu bicicletă, mersul pe jos);• Reglementarea micromobilității;• Extinderea infrastructurii specifice pentru mijloacele de mobilitate alternativă (realizare piste pentru biciclete, rasteluri pentru biciclete, puncte de „bike-sharing” etc.);• Înființarea de noi spații de parcare (parcări supraterane) dotate cu puncte de reîncărcare a autovehiculelor electrice/hibride;• Eficientizarea managementului sistemului de parcare prin introducerea unor tehnologii noi și accesibilizarea sistemului de plată și de verificare a plății;• Elaborarea și implementarea unei strategii de parcare menită să descurajeze transportul cu autoturismul propriu;• Inventarierea și cartografierea locurilor de parcare pentru realizarea management performant al parcărilor;• Dotarea parcului auto al primăriei și al instituțiilor subordonate cu autovehicule electrice/hibrid;• Modernizarea signalisticii și a marcajelor rutiere;• Modernizarea spațiilor de parcare aferente instituțiilor publice și dotarea acestora cu infrastructură de reîncărcare a autovehiculelor electrice/hibride;• Stimularea transportului local de persoane, în regim de taxi cu autoturisme electrice/hibride prin acordarea de facilități și de modificare a metodologiei de acordare a licenței;
Surse de finanțare potențiale POT AP. 2 PORSM PNRR Componentele 4, 10 Bugetul local Bugetul național	
Responsabili/Parteneri Consiliul Local Curtea de Argeș Consiliul Județean Argeș Poliția Municipală	
Încadrarea în obiectivele Strategiei: OS 4.2.	

M4.3. Identificarea și implementarea unor soluții de deviere și decongestionare a traficului rutier

Perioada de implementare 2021-2027	<ul style="list-style-type: none">• Construcția unei variante ocolitoare a Municipiului Curtea de Argeș și conectarea la viitoarea autostradă;• Semnalizarea obiectivelor industriale;• Crearea unui centru logistic;• Înființare parcare pe termen lung pentru autocamioanele de marfă;• Desemnarea unor zone pietonale, în funcție de nevoi, prin metode de interzicere a circulației rutiere (ex: bolarzi automați);• Reorganizarea traseelor pentru circulația vehiculelor cu masa maximă autorizată mai mare de 3,5 tone;• Reorganizarea circulației prin desemnarea unor străzi cu sens unic;• Promovarea utilizării sistemului de transport public de călători;
Surse de finanțare potențiale POT AP. 2 PORSM PNRR Componentele 4, 10 Bugetul local Bugetul național	

Responsabili/Parteneri Consiliul Local Curtea de Argeș Consiliul Județean Argeș Poliția Municipală CNAIR	<ul style="list-style-type: none"> • <i>Toleranță o față de parcările ilegale;</i> • <i>Implementarea unui sistem de management inteligent al parcarilor;</i> • <i>Realizarea unui studiu de trafic;</i> • <i>Actualizarea politicii de parcare;</i>
Încadrarea în obiectivele Strategiei: OS 4.3.	

M4.4. Măsurile de creștere a siguranței rutiere

Perioada de implementare 2021-2027 Surse de finanțare potențiale POT AP. 2, 9 PORSM PNRR C4, C10 Bugetul local Bugetul național Responsabili/Parteneri Consiliul Local Curtea de Argeș Consiliul Județean Argeș Poliția Municipală Unități Educaționale	Acțiuni/intervenții: <ul style="list-style-type: none"> • <i>Creșterea gradului de siguranță pentru pietoni și bicicliști;</i> • <i>Iluminarea trecerilor de pietoni în vederea reducerii riscului de producere a accidentelor pe timpul nopții pe principalele artere rutiere;</i> • <i>Cartografierea punctelor negre (zone cu frecvență ridicată de producere a accidentelor rutiere);</i> • <i>Impunerea unor restricții de viteză în apropierea punctelor sensibile (școli, spitale, zone comerciale, piețe etc.) și sancționarea încălcărilor la regimul de viteză;</i> • <i>Reducerea vitezei de deplasare pe anumite artere și în anumite zone, prin reglementări, dispozitive de calmare a traficului, și/sau reconfigurări de străzi;</i> • <i>Reorganizarea intersecțiilor majore după principii de (re)partajare, (re)organizare pentru satisfacerea echilibrată și echitabilă a nevoilor tuturor participanților la trafic (motorizați/nemotorizați);</i> • <i>Îmbunătățirea sistemului de marcaje și semnalizări rutiere;</i> • <i>Asigurarea vizibilității la colțul intersecțiilor prin sancționarea parcarilor ilegale;</i> • <i>Adoptarea viziunii zero (zero accidente rutiere mortale);</i> • <i>Realizarea de parteneriate cu grupurile comunitare locale în vederea organizării de campanii de promovare a siguranței rutiere și de conștientizare a pericolelor la care se expun elevii și tinerii față de traficul rutier;</i>
Încadrarea în obiectivele Strategiei: OS 4.4.	

AXA PRIORITARĂ 5 – PROMOVAREA ȘI DEZVOLTAREA TURISMULUI

CONTEXT

Dezvoltarea turismului reprezintă o prioritate importantă având în vedere că municipiul deține un patrimoniu cultural diversificat care nu este exploatat încă la adevăratul său potențial. Industria ospitalității locale nu reușește să atingă cel mai ridicat potențial fiind necesare o serie de măsuri care să contribuie la creșterea accesibilității și atractivității turistice a Municipiului Curtea de Argeș. Turismul trebuie să devină unul dintre cei mai importanți piloni economici ai municipiului. Această axă prioritară urmărește două obiective strategice legate de valorificarea potențialului turistic și al dezvoltării infrastructurii aferente precum și dezvoltarea capacității de management turistic.

OBIECTIVE STRATEGICE

OS.5.1 VALORIFICAREA POTENȚIALULUI TURISTIC ȘI DEZVOLTAREA INFRASTRUCTURII AFERENTE

Având în vedere bogata zestre culturală a municipiului, valorificarea potențialului turistic reprezintă o prioritate strategică în contextul în care municipiul necesită intervenții asupra patrimoniului, a obiectivelor turistice precum și a infrastructurii aferente în vederea transformării sectorului turistic într-un veritabil motor economic.

OS. 5.2 DEZVOLTAREA CAPACITĂȚII DE MANAGEMENT TURISTIC

Valorificarea potențialului turistic, pe lângă dezvoltarea infrastructurii aferente necesită măsuri de dezvoltare a structurilor de management turistic local, precum și de dezvoltare și susținere a programelor de promovare turistică.

PLAN DE ACȚIUNE – Măsuri, programe, politici, proiecte

M5.1. Reabilitarea și valorificarea infrastructurii turistice locale

M5.2. Dezvoltarea structurilor administrative de management turistic local

M5.3 Dezvoltarea și susținerea programelor de promovare turistică

M5.1 Reabilitarea și valorificarea infrastructurii turistice locale

<p>Perioada de implementare 2021-2027</p> <p>Surse de finanțare potențiale PORSM P.6 - 2021-2027 PNRR – C11 (Turism și cultură) Bugetul local</p> <p>Responsabili/Parteneri Consiliul Local Curtea de Argeș Consiliul Județean Argeș</p>	<ul style="list-style-type: none"> • <i>Revitalizarea și regenerarea urbană a centrului istoric;</i> • <i>Conservarea, protecția, restaurarea și valorificarea durabilă a patrimoniului cultural și istoric;</i> • <i>Refacerea mobilierului urban și realizarea unor amenajări peisagistice în zona centrală a municipiului;</i> • <i>Digitalizarea obiectivelor de patrimoniu ce urmează a fi restaurate;</i> • <i>Inventarierea clădirilor și a proprietarilor acestora din centrul istoric;</i> • <i>Punerea în valoare a monumentelor istorice prin dezvoltarea și implementarea unui concept integrat de iluminat arhitectural;</i> • <i>Adaptarea ofertei muzeale la noile tendințe;</i> • <i>Semnalizarea unitară a monumentelor istorice și descrierea acestora prin panouri de informare;</i> • <i>Reabilitarea și modernizarea infrastructurii de acces spre obiectivele turistice;</i> • <i>Înființarea, amenajarea și marcarea unor trasee turistice folosind soluții prietenoase cu mediul;</i> • <i>Înființarea unor zone de camping la standarde internaționale, cu zone de rulote, zone pentru corturi, glamping etc. având în vedere circulația turistică internațională din zonă;</i> • <i>Înființarea unor parcuri tematice etc;</i> • <i>Dezvoltarea unor facilități pentru sporturi nautice (lacul de acumulare);</i>
---	--

Încadrarea în obiectivele Strategiei:

M5.2 Dezvoltarea structurilor administrative de management turistic local

<p>Perioada de implementare 2021-2027</p> <p>Surse de finanțare potențiale PORSM 2021-2027 PNRR – C11 (Turism și cultură)</p>	<ul style="list-style-type: none"> • <i>Dezvoltarea resurselor umane care activează în sectorul turistic prin cursuri de instruire în domeniul dezvoltării produsului turistic, marketing și e-marketing;</i> • <i>Crearea unui brand turistic local (ex: „Municipiul Curtea de Argeș – oraș regal”);</i> • <i>Promovarea destinației municipiului în mediul online și offline;</i> • <i>Sesiuni de informare și promovarea a exemplelor de bune practici pentru antreprenorii și managerii unităților turistice locale;</i>
---	--

<p>Bugetul local Bugetul național</p> <p>Responsabili/Parteneri Consiliul Local Curtea de Argeș Consiliul Județean Argeș; ONG-uri; Asociații profesionale</p>	<ul style="list-style-type: none"> • <i>Înființare OMD (Organizație de Management a Destinației) și implicarea actorilor locali relevanți în sectorul turismului;</i> • <i>Elaborarea și publicarea unui ghid de bune practici asupra modului de prezentare a unor servicii (alimentație publică, comerț etc.);</i> • <i>Elaborarea și publicarea unui ghid privind modul de intervenție asupra clădirilor clasificate ca monument istoric;</i> • <i>Înființarea unui centru de informare turistică;</i> • <i>Elaborarea unei strategii de dezvoltare a turismului la nivelul municipiului;</i> • <i>Elaborarea unui regulament privind modul de amplasare și funcționare al teraselor, spațiilor de vânzare exterioare etc.;</i> • <i>Crearea de tehnologii suport pentru turism inteligent;</i> • <i>Întocmirea/Actualizarea documentațiilor de urbanism în vederea unei mai bune reglementări din punct de vedere urbanistic a zonei centrului istoric</i>
--	---

Încadrarea în obiectivele Strategiei:

M5.3 Dezvoltarea și susținerea programelor de promovare turistică

<p>Perioada de implementare 2021-2027</p> <p>Surse de finanțare potențiale PORSM P.6 - 2021-2027 PNRR – C11 (Turism și cultură) Bugetul local Bugetul național</p> <p>Responsabili/Parteneri Consiliul Local Curtea de Argeș Consiliul Județean Argeș ONG-uri; Asociații profesionale</p>	<ul style="list-style-type: none"> • <i>Inventarierea evenimentelor/festivalurilor locale și realizarea unei agende culturale locale;</i> • <i>Sprrijinirea și stimularea creării unor produse turistice autentice, promovarea gastronomiei locale;</i> • <i>Creșterea vizibilității municipiului pe principalele servicii cartografice web (google maps, open street maps) prin organizarea de „mapping party” în care se adaugă diferite obiective de interes (culturale, economice, turistice etc.);</i> • <i>Organizarea unui eveniment reprezentativ în perioadele din extrasezon;</i> • <i>Elaborarea unui studiu de amplasament pentru panourilor informative;</i> • <i>Dezvoltarea unei aplicații care să includă informații despre obiectivele turistice, în format audio, pe bază de cod QR;</i> • <i>Elaborarea și publicarea unui ghid turistic local;</i> • <i>Stimularea producției meșteșugărești prin organizarea unor evenimente și activități de promovare (expoziții, festivaluri etc);</i> • <i>Semnalizarea zonelor de camping pe toate hărțile internaționale (offline și online);</i> • <i>Realizarea de materiale de promovare a destinației;</i> • <i>Participarea la târguri naționale și internaționale de turism;</i> • <i>Promovarea în ghiduri turistice consacrate (Ex. Rough Guides – specializat pe rute istorice, mai puțin explorate);</i>
--	---

Încadrarea în obiectivele Strategiei:

AXA PRIORITARĂ 6 – GUVERNARE LOCALĂ PERFORMANTĂ, DIGITALIZATĂ ȘI SMART CITY

CONTEXT

Orice strategie de succes include și o direcție de dezvoltare care are în vedere asigurarea cadrului instituțional de implementare a strategiei. Această direcție vizează inclusiv formarea și profesionalizarea resursei umane din administrația publică, în conformitate cu noile tendințe în materie de certificare a competențelor digitale, în vederea utilizării cât mai eficiente a noilor tehnologii. Un capitol distinct al acestei direcții îl reprezintă transformarea digitală a serviciilor publice pe care administrația publică locală le oferă locuitorilor, în vederea creșterii randamentului și productivității proceselor din cadrul serviciilor publice precum și a creșterii nivelului de satisfacție a locuitorilor și mediului privat. Alte intervenții cuprinse în cadrul acestei direcții de dezvoltare vizează integrarea noilor tehnologii pentru administrarea cât mai eficientă a resurselor în vederea îmbunătățirii calității vieții, în cadrul conceptului de Smart City.

OBIECTIVE STRATEGICE

OS6.1. CREȘTEREA CAPACITĂȚII ADMINISTRATIVE LOCALE

Acest obiectiv vizează crearea unei administrații publice locale stabilă și predictibilă, cu un grad ridicat de flexibilitate capabilă de a reacționa în fața nenumăratelor provocări sociale, deschisă către dialog cu cetățenii, capabilă să furnizeze servicii mai bune. În același timp, sunt vizate măsuri de dezvoltare a competențelor funcționarilor publici precum și implementarea unor sisteme și instrumente de eficientizare a proceselor administrative.

OS6.2. DEZVOLTAREA GUVERNANȚEI PARTICIPATIVE

Conceptul de guvernare participativă reprezintă implicarea proactivă a locuitorilor din municipiu, atât a cetățenilor deja activi în spațiul public, care au nevoie de un canal de comunicare, cât și a celor care nu și-au asumat încă acest rol. În cadrul acestui obiectiv sunt incluse măsuri care vizează dezvoltarea dialogului și a parteneriatelor între societatea civilă și cetățeni precum și facilitarea implicării societății civile și a cetățenilor în dezvoltarea urbană a municipiului Curtea de Argeș..

OS6.3. TRANSFORMAREA DIGITALĂ A ADMINISTRAȚIEI PUBLICE

Transformarea digitală a administrației publice locale reprezintă o viziune nouă prin care se dorește creșterea eficienței, transparenței și a simplității care duc la o productivitate mult mai ridicată a proceselor specifice administrației publice. Un alt aspect important vizat de transformarea digitală îl reprezintă dezvoltarea interoperabilității între sistemele informatice ale instituțiilor publice având în vedere lipsa interoperabilității între diferitele sisteme informatice ale administrației publice locale și centrale. Interoperabilitatea are capacitatea de a reduce timpurile pentru gestionarea unui serviciu public. La toate acestea se dorește adoptarea tehnologiei de cloud computing care va aduce beneficii

pentru instituțiile publice. Dezvoltarea cloud-ului guvernamental va furniza infrastructura necesară pentru toate instituțiile publice care au obligația să preia și să stocheze informațiile beneficiarilor de servicii publice.

PLAN DE ACȚIUNE – Măsuri, programe, politici, proiecte

- M6.1. Măsuri de consolidare a capacității administrative
- M6.2. Măsuri de reducere a birocrăției și servicii adaptate nevoilor cetățenilor
- M6.3. Politici de guvernanță participativă și de implicare a cetățenilor în dezvoltarea urbană
- M6.4.. Program de digitalizare a administrației publice locale
- M6.5. Politici de stabilitate și eficiență financiară

M6.1. Măsuri de consolidare a capacității administrative

<p>Perioada de implementare 2021-2027</p> <p>Surse de finanțare potențiale PORSM PNRR C7 Bugetul național Bugetul local</p> <p>Responsabili/Parteneri Consiliul Local Curtea de Argeș</p>	<p>Acțiuni/intervenții:</p> <ul style="list-style-type: none"> • Digitalizarea și transpunerea în format GIS a documentațiilor de urbanism și amenajare a teritoriului; • Dezvoltarea competențelor digitale avansate ale funcționarilor publici; • Dezvoltarea sistemelor interne și a mecanismelor de management a performanței, de monitorizare și evaluare a gestionării serviciilor publice; • Actualizarea Planului Urbanistic General; • Realizarea cadastrul sistematic; • Schimburi de bune practici cu alte localități din țară și străinătate, în vederea creșterii calității serviciilor publice; • Reabilitarea, modernizarea și dotarea Serviciului de Stare Civilă, precum și a altor clădiri aflate în patrimoniul Municipiului Curtea de Argeș; • Elaborarea unei politici de digitalizare/Smart City; • Extinderea sistemului de supraveghere video la nivelul zonelor critice; • Restructurarea organigramei și a ROF, precum și a altor documente/coduri/regulamente în conformitate cu noile cerințe și prevederi legale în vigoare, precum și cu cele viitoare rezultate din planuri și programe operaționale;
--	---

Încadrarea în obiectivele Strategiei: OS 6.1.

M6.2. Măsurile de reducere a birocrăției și servicii adaptate nevoilor cetățenilor

<p>Perioada de implementare 2021-2027</p> <p>Surse de finanțare potențiale POR Sud – Muntenia AP. 2, 7 PNRR Componenta 7 Bugetul național Bugetul local</p> <p>Responsabili/Parteneri Consiliul Local Curtea de Argeș Departamentele/Direcțiile Primăriei Municipiului Curtea de Argeș</p>	<p>Acțiuni/intervenții:</p> <ul style="list-style-type: none"> • Analiza nevoilor de pregătire a resurselor umane în concordanță cu nevoile instituționale; • Dezvoltarea de instrumente suport în elaborarea și implementarea strategiilor proprii de resurse umane; • Instruirea personalului în domeniul planificării și managementul resurselor umane, procese și proceduri de muncă, formare și dezvoltare aptitudini etc.; • Evaluarea proceselor și procedurilor de lucru interne utilizate și simplificarea/actualizarea acestora pentru reducerea timpilor de furnizare a serviciilor și creșterea eficienței acestora; • Actualizarea site-ului web; • Simplificarea procedurilor administrative; • Dezvoltarea unor terminale de tip „self service” pentru plățile datorate bugetului local; • Implementarea sistemului de management electronic al documentelor • Dezvoltarea unui „ghișeu unic” pentru întreprinderi; • Implementarea conceptului de funcționar public virtual; <p>Încadrarea în obiectivele Strategiei: OS 6.2.</p>
---	--

M6.3. Politici de guvernare participativă și de implicare a cetățenilor în dezvoltarea urbană

<p>Perioada de implementare 2021-2027</p> <p>Surse de finanțare potențiale POR Sud – Muntenia AP. 2, 7 PNRR Componenta 7 Bugetul național Bugetul local</p> <p>Responsabili/Parteneri Consiliul Local Curtea de Argeș Asociații nonguvernamentale</p>	<p>Acțiuni/intervenții:</p> <ul style="list-style-type: none"> • Elaborarea unei strategii de comunicare; • Dezvoltarea unei sistem informatic pentru semnalarea diferitelor probleme, de natură edilitară, cu care se confruntă comunitatea locală; • Dezvoltarea unei aplicații de tip „web-based” pentru consultările publice; • Dezvoltarea unei aplicații pentru publicarea datelor cantitative și calitative ale terenurilor identificate ca spații verzi; <p>Crearea bazelor de date urbane de tip GIS;</p> <p>Încadrarea în obiectivele Strategiei: OS 6.3.</p>
--	--

M6.4. Program de digitalizare a administrației publice locale

Perioada de implementare 2021-2027	Acțiuni/intervenții: <ul style="list-style-type: none">• Inventarierea și digitalizarea resurselor publice gestionate de administrația publică locală (spații, terenuri);• Extinderea sistemelor de plată on-line a taxelor și impozitelor;• Sisteme de gestiune electronică a documentelor;• Dezvoltarea unui sistem de programare online pentru diferite birouri/departamente ale administrației publice;• Monitorizarea în timp real a stării infrastructurii tehnice și a consumului;• Digitalizarea în format GIS a documentelor de amenajare a teritoriului și urbanism;• Sisteme informatice integrate pentru oferirea serviciilor publice;• Inventarierea și digitalizarea inventarului bunurilor care constituie domeniu public;• Extinderea funcționalității sistemelor de plată on-line a taxelor și impozitelor datorate bugetului local;• Educație digitală pentru locuitorii orașului;• Înființarea unei rețele de infochioșcuri stradale;• Creșterea competențelor digitale ale funcționarilor publici;• Implementarea unui sistem inteligent de administrare a parcărilor;• Interconectarea structurilor aflate în subordinea administrației publice în cadrul unei rețele informatizate;• Modernizarea infrastructurii TIC învechite; Dezvoltarea interoperabilității cu celelalte sisteme informaționale;
Surse de finanțare potențiale POR Sud – Muntenia AP. 2, 7 PNRR Componenta 7 Bugetul național Bugetul local	
Responsabili/Parteneri Consiliul Local Curtea de Argeș Departamentele/Direcțiile Primăriei Municipiului Curtea de Argeș	
Încadrarea în obiectivele Strategiei: OS 6.4.	

M6.5. Politici de stabilitate și eficiență financiară

Perioada de implementare 2021-2027	Acțiuni/intervenții: <ul style="list-style-type: none">• Organizarea de cursuri în domeniul planificării strategice, cu accent pe corelarea politicilor publice cu managementul financiar;• Elaborarea și implementarea de mecanisme de implementare și monitorizare a politicilor publice printr-o abordare integrată: elaborare politică publică, instruire, îmbunătățire management resurse umane - mecanism de implementare și monitorizare;
Surse de finanțare potențiale POR Sud – Muntenia AP. 2, 7 PNRR Componenta 7 Bugetul național Bugetul local	
Responsabili/Parteneri Consiliul Local Curtea de Argeș	
Încadrarea în obiectivele Strategiei: OS 6.5.	

PORTOFOLIUL DE PROIECTE

LISTA COMPLETĂ A INTERVENȚIILOR PROPUSE

Nr. crt.	Obiectiv strategic	Măsură	Titlu proiect	Etape de implementare	Sursă de finanțare posibilă
ETAPE PROPUSE DE IMPLEMENTARE					
<i>Termen scurt (I): 2021 – 2023; Termen mediu (II): 2024 – 2025; Termen lung (III): 2026 - 2027</i>					
AXA PRIORITARĂ 1 – DEZVOLTARE VERDE ȘI SUSTENABILĂ					
1.	OS1.1	M1.1	Actualizarea Planului de Analiză și Acoperire a Riscurilor (PAAR)	I	BL
2.	OS1.1	M1.1; M1.3	Amenajarea malurilor râului Argeș și amenajarea peisagistică cu respectarea principiilor de conservare a biodiversității	III	PODD, POR SM P2
3.	OS1.1	M1.1	Creșterea capacității de intervenție și management a Serviciului Voluntar pentru Situații de Urgență	I	PODD BL
4.	OS1.1	M1.1	Modernizarea sistemului de alarmare a populației în caz de situații de urgență și dezastră naturale	I	PODD, POR; BL, BN
5.	OS1.2	M1.2	Dezvoltarea, modernizarea și completarea sistemului de management integrat al deșeurilor municipale	I	PNRR C3; PODD AP2; BL
6.	OS1.2	M1.2	Înființarea unei platforme de compost a biodeșeurilor și producere a biogazului	I	PNRR C3
7.	OS1.2	M1.2	Înființarea unor platforme subterane de depozitare a deșeurilor menajere	I	PNRR C3
8.	OS1.2	M1.2	Extinderea sistemului de insule destinate colectării selective a deșeurilor pe 4 fracții	I	PNRR C3

9.	OS1.2	M1.2	Extinderea sistemului integrat de colectare selectivă și reciclare a deșeurilor: amenajarea unor locații subterane de amplasare a pubelelor distribuirea de saci menajeri pe tipuri de deșeu colectat dotate cu coduri de bare, nominal pe titular de imobil pentru asigurarea trasabilității.	I	PNRR C3
10.	OS1.2	M1.2	Extinderea sistemului de iluminat public în zonele de colectare a deșeurilor menajeria și montarea unor sisteme de supraveghere video	I	PNRR C3; POR
11.	OS1.2	M.1.2	Înființarea unei platforme de procesare a deșeurilor din construcții și inerte	I	PNRR C3
12.	OS1.2	M1.2	Campanii de educare și informare cu privire la colectarea selectivă a deșeurilor și de reducere a risipei alimentare	I	AFM; BL; Granturi SEE
13.	OS1.3	M1.3	Înființarea de aliniamente verzi în lungul principalelor artere rutiere în vederea reducerii emisiilor de CO ₂	II	POR; BL
14.	OS1.3	M1.3	Dotarea clădirilor publice cu panouri fotovoltaice și pompe de căldură	I	PNRR C5; POR SM P2; AFM; BL
15.	OS1.3	M1.3	Implementarea unor soluții de tip BMS pentru clădirile publice	II	POR SM P2
16.	OS1.3	M1.3	Iluminat public digital cu sistem de telegestiune	II	POR SM P2
17.	OS1.3	M1.3	Reabilitarea/creșterea eficienței energetice a clădirii Primăriei Municipiului Curtea de Argeș-	I	PNRR C5; POR SM P2
18.	OS1.3	M1.3	Amenajarea spațiilor verzi și a zonelor de promenadă	II	POR SM P2
19.	OS1.3	M1.3	Înlocuirea iluminatului clasic cu tip LED în toate unitățile de învățământ	II	POR SM P2
20.	OS1.3	M1.1; M1.3	Campanii de reîmpădurire a terenurilor afectate de alunecări de teren și de procese erozionale	III	POR SM P2

AXA PRIORITARĂ 2 – ECONOMIE LOCALĂ COMPETITIVĂ ȘI PRODUCTIVĂ

21.	OS.2.1	M2.1	Inventarierea spațiilor/terenurilor publice în vederea oportunităților de noi afaceri	I	BL
22.	OS.2.1	M2.1	Elaborarea unui plan strategic de atragere a investițiilor	I	BL
23.	OS.2.1	M2.1	Înființare pavilion expozițional	III	POR
24.	OS.2.1	M2.1	Realizarea unui brand al municipiului Curtea de Argeș	I	BL
25.	OS.2.1	M2.1; M2.2	Construcția unui incubator de afaceri/parc industrial smart	III	POR
26.	OS.2.1	M2.1; M2.2	Înființarea unui centru de inovație și antreprenariat care să cuprindă un incubator de afaceri	II	POR SM P1
27.	OS.2.1	M2.2	Înființarea/dezvoltarea întreprinderilor sociale de inserție în vederea susținerii tinerilor NEET, inactivi, șomeri și șomeri de lungă durată	III	POEO P1, POEO P7
28.	OS.2.1	M2.1	Reabilitare și modernizare infrastructură piețe din municipiul Curtea de Argeș	II	BL
29.	OS.2.2	M2.1	Campanii de conștientizare referitoare la importanța lanțurilor scurte de aprovizionare și de consum a produselor locale	II	BL; Granturi SEE
30.	OS.2.1	M2.1	Dezvoltarea unei platforme pentru stimularea schimbului de produse/servicii la nivelul municipiului Curtea de Argeș	III	POR; POCIDIF

AXA PRIORITARĂ 3 – DEZVOLTARE URBANĂ ECHITABILĂ ȘI INCLUZIVĂ

31.	OS.3.1	M3.1	Înființare/Aderare Asociație de Dezvoltare Intercomunitară de Apă/Canal	I	BL; BN
-----	--------	------	---	---	--------

32.	OS.3.1	M3.1	Modernizare/Extinderea rețelei de apă potabilă orășenești	II	PODD
33.	OS.3.1	M3.1	Realizarea de studii, foraje, realizarea calculelor pentru debitele ce pot fi asigurate din freatic în vederea identificării unor noi surse de alimentare cu apă	II	PODD
34.	OS.3.1	M3.1	Identificarea unor noi surse potențiale de apă	I	PODD
35.	OS.3.1	M3.1	Modernizarea stației de epurare	II	PODD
36.	OS.3.1	M3.1	Modernizarea/Extinderea sistemului de hidranți exteriori de incendiu și asigurarea accesibilității acestora	II	PODD
37.	OS.3.1	M3.1	Modernizarea/Extinderea rețelei de colectare și gestionare a apelor uzate menajere	II	PODD
38.	OS.3.1	M3.1	Sprijinirea populației cu venituri reduse în vederea racordării la rețelele de apă/canalizare	I	PNRR
39.	OS.3.1	M3.1	Extinderea rețelei de distribuție a gazelor naturale	II	BL, BN
40.	OS.3.1	M3.1	Modernizarea/Extinderea sistemului de iluminat public	II	AFM, BL, POR
41.	OS.3.1	M3.1	Extinderea sistemului de supraveghere video a locurilor publice cu infraționalitate ridicată și dotarea acestuia cu facilități de analiză video și inteligență artificială	I	POR SM P6; BL
42.	OS.3.1	M3.1	Extinderea rețelei publice de WiFi disponibile la nivelul întregul municipiu	I	POR SM P6
43.	OS.3.2	M3.2	Reabilitarea, modernizarea și/sau extinderea clădirilor unităților educaționale în conformitate cu standardele actuale ²⁰	II	POR SM P5

²⁰ Conform POR Sud Muntenia 2021-2027 (versiunea 3) sunt considerate prioritare pentru obținerea finanțării unitățile școlare al căror program de funcționare se desfășoară în 2 schimburi, unitățile școlare aflate în mediul rural, cele aflate în zonele cu populație marginalizată și cele a căror infrastructură necesită în mod imperativ lucrări de consolidare. Nu vor fi eligibile proiectele ce vizează doar dotări, ci proiectele integrate ce presupun lucrări cu autorizație de construire.

44.	OS.3.2	M3.2	Înființare Club de tineret care să ofere activități specifice adaptate tinerilor	III	POEO P1
45.	OS.3.2	M3.2	Modernizarea/ reabilitarea/ extinderea/ echiparea și flexibilizarea spațiilor de învățare în vederea creșterii calității mediilor de învățare *	II	POR SM P5
46.	OS.3.2	M3.2	Dezvoltarea și consolidarea învățământului dual	II	POR SM P5
47.	OS.3.2	M.3.2	Dezvoltarea învățământului profesional	II	POR SM P5; POEO P5
48.	OS.3.2	M3.2	Modernizarea și dotarea corespunzătoare a sălilor de clasă, a laboratoarelor de informatică și științe din cadrul unităților școlare gimnaziale	II	POR SM P5
49.	OS.3.2	M3.2	Digitalizarea procesului educațional prin dezvoltarea și adoptarea de instrumente digitale, inclusiv dotarea cu echipamente	II	POR SM P5
50.	OS.3.2	M3.2	Dotarea unităților de învățământ cu spații de depozitare individuale (vestiare) pentru fiecare elev în toate unitățile de învățământ	III	BL
51.	OS.3.2	M3.2	Construire creșă mică str. Posada, nr. 1, Școala Gimnazială Basarab I, municipiul Curtea de Argeș, județul Argeș;	I	MLPDA
52.	OS.3.2	M3.2	Dezvoltarea programelor de tip Școala după Școală (ȘDȘ)	II	POEO P3
53.	OS.3.2	M3.2	Pregătirea cadrelor didactice în domeniul educației <i>remediale</i> pentru creșterea nivelului de competență în citiț, matematică și științe	II	POEO P3, POEO P5
54.	OS.3.2	M3.2	Dezvoltare personală pentru cadrele didactice în vederea asigurării unui sistem de educație incluziv..	II	POEO P3
55.	OS. 3.2	M3.2	Dezvoltarea și extinderea programului „A doua șansă” (ADȘ)	III	POEO P3
56.	OS 3.2	M3.2s	Sprijinirea creșterii accesibilității studiilor universitare	II	POEO P3

57.	OS.3.2	M3.2	Sprijinirea mobilității cadrelor didactice și a schimburilor de bune practice cu accent pe didactica specialității	I	POEO P4
58.	OS.3.2	M3.2	Dezvoltarea și extinderea serviciilor de consiliere în vederea îmbunătățirii accesului informat la programe de educație și formare profesională	II	POEO P5
59.	OS.3.2	M3.2	Asigurarea funcționării în condiții optime a cabinetelor de psihoterapie în vederea reducerii abandonului școlar, reducerea hărțuirii și creșterea performanțelor școlare	II	POEO, POS
60.	OS.3.2	M3.2	Reabilitarea termică și modernizarea fațadei clădirilor unităților de învățământ și grădinițe în vederea creșterii eficienței energetice și a unei imagini moderne	II	POR SM P2
61.	OS.3.2	M3.2	Creșterea gradului de sănătate al elevilor prin dotarea și modernizarea cabinetelor medicale școlare	II	POS P1
62.	OS.3.2	M3.2	Dezvoltarea activităților extrașcolare cu specific tehnic pentru elevi prin achiziția de echipamente, renovări și modernizări de spații	II	POEO P1; BL
63.	OS.3.3	M3.3	Dotarea unităților sanitare cu echipamente specifice moderne de screening, diagnostic precoce și monitorizarea pacienților cronici	II	POS P1
64.	OS.3.3	M3.3	Construcția și dotarea unui centru comunitar multifuncțional	III	POIDS; BL
65.	OS.3.3	M3.3	Modernizarea Centrului de Primiri Urgențe a Spitalului Municipal	II	POS P1
66.	OS.3.3	M3.3	Modernizarea infrastructurii medicale auxiliare	II	POS P1
67.	OS.3.3	M3.3	Dezvoltarea infrastructurii ATI, oncologice și a bolilor cardio-vasculare	II	POS P1
68.	OS.3.4	M3.4	Dezvoltarea centrelor moderne de tip rezidențial și/sau nerezidențial pentru persoanele aflate în dificultate	III	POIDS
69.	OS.3.4	M3.4	Îmbunătățirea structurii serviciilor sociale prin construcția și dotarea unui cămin pentru persoane vârstnice	III	POIDS

70.	OS.3.4	M3.4	Bloc de locuințe sociale	III	MLDPA; POIDS P ₃
71.	OS.3.4	M3.4	Construire/reabilitare/modernizare centru pentru adăpostirea pe timp de zi/noapte a persoanelor fără adăpost	II	POIDS
72.	OS.3.4	M3.4	Centru de sprijin pentru copiii ai căror părinți sunt plecați la muncă în străinătate	II	POIDS
73.	OS.3.4	M3.4	Dezvoltarea de servicii suport pentru familii aflate în dificultate (servicii îngrijire, locuințe protejate etc.)	II	POIDS
74.	OS.3.4	M3.4	Dezvoltarea serviciilor de îngrijire la domiciliu pentru persoanele vârstnice	II	POIDS
75.	OS.3.4	M3.4	Înființarea unui Centru de zi pentru persoanele vârstnice	II	POIDS P ₄
76.	OS.3.4	M3.4	Pregătirea corpului de lucrători sociali în vederea creșterii competențelor și familiarizarea cu noile tehnici și metode de asistență socială	I	POIDS P ₄
77.	OS.3.4	M3.4	Creșterea capacității administrative a Direcției de Asistență Socială	I	POR SM P ₁ ; POCIDIF
78.	OS.3.4	M3.4	Achiziția unor module de locuințe temporare destinate unor situații de urgență	III	POIDS
79.	OS.3.5	M3.5; M3.6	Restaurarea și dotarea monumentelor istorice ²¹	III	POR SM P ₆ ; BL, BN
80.	OS.3.5	M3.5; M3.6	Renovarea și reabilitarea termică a Bibliotecii Municipale	III	POR SM P ₂ ; PNRR, BL, BN
81.	OS.3.5	M3.5	Înființarea unei scene în aer liber	II	POR SM P ₆ ; BL, BN

²¹ Prin POR Sud Muntenia sunt finanțabile proiecte care vizează protecția/conservarea și valorificarea durabilă a monumentelor istorice de categoria A (conform Listei Monumentelor Istorice)

82.	OS.3.5	M3.6	Modernizarea/Extinderea spațiilor verzi și a parcurilor (scururi, grădini publice etc.)	II	POR SM P6
83.	OS.3.5	M3.6	Înființarea unui Centru de Tineret	II	BL
84.	OS.3.5	M3.6	Implementarea unei politici peisagistice urbane unitare	I	BL
85.	OS.3.6	M3.6	Pozarea subterană a rețelelor aeriene (internet, electricitate etc.)	III	BL, BN
86.	OS.3.6	M3.6	Reabilitarea spațiilor publice degradate în cadrul unui proiect integrat unitar și sustenabil de amenajare peisagistică a municipiului în care sunt integrate toate tipurile de spații verzi	II	POR SM P6
87.	OS.3.6	M3.6	Reabilitarea spațiilor verzi din zonele rezidențiale	II	POR SM P6
88.	OS.3.6	M3.6	Amenajarea parcului din fața gării	II	POR SM P6
89.	OS.3.6	M3.6	Dezvoltarea iluminatului arhitectural	II	POR SM P6
90.	OS.3.6	M3.6	Înființarea/reamenajarea spațiilor de joacă din zonele municipiului	II	POR SM P6
91.	OS.3.6	M3.6	Modernizarea infrastructurii sportive	III	POR SM P6
92.	OS.3.6	M3.6	Noi investiții în infrastructura sportivă din cartiere (terenuri de minifotbal, baschet etc.)	II	POR SM P6
93.	OS.3.6	M3.6	Eliminarea garajelor de pe spațiul public în vederea utilizării terenurilor în cadrul altor proiecte de regenerare urbană	III	BL
94.	OS.3.6	M3.6	Reamenajarea terenurilor de sport și a bazelor sportive la nivelul Municipiului Curtea de Argeș	III	POR SM P6

95.	OS.3.6	M3.6	Reconversia funcțională a spațiilor urbane prin realizarea unor investiții în infrastructura verde în toate zonele municipiului Curtea de Argeș	III	POR SM P ₂
96.	OS.3.6	M3.6	Decontaminarea terenurilor de pe terenurile situate pe fostele platforme industriale dezafectate	II	PODD
97.	OS.3.6	M3.6	Reabilitarea străzilor orășenești	I	BL, BN
AXA PRIORITARĂ 4 – ACCESIBILITATE ȘI MOBILITATE URBANĂ DURABILĂ					
98.	OS.4.1	M4.1	Construire/ modernizare/ reabilitare stații transport public	I	POR SM P ₃
99.	OS.4.1	M4.1	Reabilitarea Gării (Regale) și colaborarea cu CFR pentru îmbunătățirea conectivității feroviare (parteneriat CFR)	II	POT, POR SM P ₂
100.	OS.4.1	M4.1	Reabilitarea și amenajarea străzilor care deservește traseele de transport public local	II	POR SM P ₃
101.	OS.4.1	M4.1	Extinderea traseelor de transport public și a programului de transport pentru acoperirea nevoilor de mobilitate a întreprinderilor din nordul municipiului	I	POR SM P ₃
102.	OS.4.2	M4.2.	Creșterea mobilității urbane nepoluante prin investiții de tip integrat în soluții inteligente aferente Coridorului de mobilitate integrată Sud-Vest – Centru (Strada Râmnicu Vâlcea – Bulevardul Basarabilor) al Municipiului Curtea de Argeș	I	POR
103.	OS.4.2	M4.1	Construcția/ extinderea trotuarelor, a spațiilor pietonale și a spațiilor dedicate modurilor de transport nemotorizate	I	POR SM P ₃
104.	OS.4.2	M4.2	Amenajare spații pentru parcuri biciclete la unitățile de învățământ	II	POR SM P ₃
105.	OS.4.2	M4.2	Achiziționarea de microbuze electrice destinate transportului elevilor	II	POR SM P ₃ , AFM

106.	OS.4.2	M4.2	Extinderea infrastructurii specifice pentru mijloacele de mobilitate alternativă (realizare piste pentru biciclete, rasteluri pentru biciclete, puncte de „bike-sharing” etc.)	II	POR SM P ₃
107.	OS.4.2	M4.2	Înființarea de noi spații de parcare (parcări supraterane) dotate cu puncte de reîncărcare a autovehiculelor electrice/hibride	II	POR SM P ₃
108.	OS.4.3	M4.3	Eficientizarea managementului sistemului de parcare prin introducerea unor tehnologii noi și accesibilizarea sistemului de plată și de verificare a plății	II	POR SM P ₃
109.	OS.4.3	M4.3	Elaborarea și implementarea unei politici de parcare menită să descurajeze transportul cu autoturismul propriu	I	POR SM P ₃ , BL
110.	OS.4.2	M4.3	Inventarierea și cartografierea locurilor de parcare pentru realizarea unui management performant al parcărilor	I	POR SM P ₃
111.	OS.4.2	M4.3	Dotarea parcului auto al primăriei și al instituțiilor subordonate cu autovehicule electrice/hibrid	III	BL, AFM
112.	OS.4.2	M4.3	Modernizarea spațiilor de parcare aferente instituțiilor publice și dotarea acestora cu infrastructură de reîncărcare a autovehiculelor electrice/hibride	II	POR SM P ₃
113.	OS.4.3	M4.3	Varianta de ocolire Curtea de Argeș	II	POT, BN
114.	OS.4.3	M4.3	Înființare parcare pe termen lung pentru autocamioanele de marfă	III	POR SM P ₃
115.	OS.4.3	M4.3	Reorganizarea traseelor pentru circulația vehiculelor cu masa maximă autorizată mai mare de 3,5 tone	I	BL
116.	OS.4.3	M4.3	Realizarea unui studiu de trafic	I	BL
117.	OS.4.3	M4.3	Reabilitare străzi: Albești, Cuza Vodă, Râmnicu Vlcea , în Municipiul Curtea de Argeș , jud. Argeș;	I	PNI
118.	OS.4.3	M4.3	Reabilitare străzi: Eroilor, B dul Basarabilor, Negru Vodă;	I	BL

119.	OS.4.3	M4.3	Reabilitare pod peste pâraul Valea Iașului;	I	BL
120.	OS.4.4	M4.4	Iluminarea trecerilor de pietoni în vederea reducerii riscului de producere a accidentelor pe timpul nopții pe principalele artere rutiere	II	POR SM P ₃ ; POT (drumuri județene)
121.	OS.4.4	M4.4	Creșterea accesibilității trecerilor de pietoni pentru persoanele cu mobilitate redusă, bătrâni etc.	II	POR SM P ₃
122.	OS.4.4	M4.4	Reducerea vitezei de deplasare pe anumite artere și în anumite zone, prin reglementări, dispozitive de calmare a traficului, și/sau reconfigurări de străzi	II	POR SM P ₃
123.	OS.4.4	M4.4	Reorganizarea intersecțiilor majore după principiile de (re)partajare, (re)organizare pentru satisfacerea echilibrată și echitabilă a nevoilor tuturor participanților la trafic (motorizați/nemotorizați)	II	POR SM P ₃ , BL

AXA PRIORITARĂ 5 – PROMOVAREA ȘI DEZVOLTAREA TURISMULUI

124.	OS.5.1	M3.6; M5.1	Refacerea mobilierului urban și realizarea unor amenajări peisagistice în zona centrală a municipiului	II	POR SM P6
125.	OS.5.1	M3.6; M5.1	Revitalizarea și regenerarea urbană a centrului istoric	II	POR SM P6
126.	OS.5.1	M5.3	Promovarea Municipiului Curtea de Argeș – prima capitală a Țării Românești	I	BL, BN
127.	OS.5.1	M5.1	Reabilitarea Curții Domnești	III	POR SM P6
128.	OS.5.1	M5.1	Inițierea unui festival anual, în extrasezon, de artă stradală	I	BL
129.	OS.5.1	M5.1	Amenajarea aleilor cu tematică istorică în Parcul lui Manole: domnitori, domnițe, machete de cetăți etc.	II	POR SM P6
130.	OS.5.1	M5.1	Inventarierea clădirilor și a proprietarilor acestora din centrul istoric	I	POR SM P6, BL

131.	OS.5.1	M5.1	Punerea în valoare a monumentelor istorice prin dezvoltarea și implementarea unui concept integrat de iluminat arhitectural	I	POR SM P6
132.	OS.5.1	M5.1	Punerea în valoare a centrului medieval din perimetrul Curții Domnești: Biserica „Sf. Nicolae Domnesc, zidurile de incintă, locuințele domnești etc.	III	POR SM P6
133.	OS.5.1	M5.1; M5.2	Semnalizarea unitară a monumentelor istorice și descrierea acestora prin panouri de informare	I	POR SM P6
134.	OS.5.1	M5.1	Reabilitarea și modernizarea infrastructurii de acces spre obiectivele turistice	I	POR SM P6
135.	OS.5.2	M5.2	Crearea unui brand turistic local	I	BL
136.	OS.5.2	M5.2	Înființare OMD (Organizație de Management a Destinației) și implicarea actorilor locali relevanți în sectorul turismului	I	BL; PNRR
137.	OS.5.2	M5.2; M5.3	Elaborarea unei strategii de dezvoltare a turismului la nivelul municipiului	I	BL
138.	OS.5.2	M5.2	Întocmirea/Actualizarea documentațiilor de urbanism în vederea unei mai bune reglementări din punct de vedere urbanistic a zonei centrului istoric	I	BL, BN
139.	OS.5.2	M5.2; M5.3	Inventarierea evenimentelor/festivalurilor locale și realizarea unei agende culturale locale	I	POR SM P6
140.	OS.5.2	M5.1	Dezvoltarea unei aplicații care să includă informații despre obiectivele turistice, în format audio, pe bază de cod QR	I	POR SM P6; PNRR
141.	OS.5.2	M5.3	Elaborarea și publicarea de hărți și ghiduri turistice locale	I	BL
AXA PRIORITARĂ 6 – GUVERNARE LOCALĂ PERFORMANTĂ, DIGITALIZATĂ ȘI SMART CITY					
142.	OS.6.1	M6.1	Actualizarea integrală în format GIS a Planului Urbanistic General (P.U.G.) al Municipiului Curtea de Argeș și a Regulamentului de Urbanism (R.L.U.) aferent acestuia;	I	PNRR; BL

143.	OS.6.1	M6.1	Actualizarea Planului de Acțiune pentru Energie Durabilă (PAED)	I	BL
144.	OS.6.1	M6.1	Actualizarea Registrului Local al Spațiilor Verzi (RLSV) și includerea în registru a regulamentelor și soluțiilor de păstrare și creștere a suprafeței verzi	I	BL
145.	OS.6.1	M6.1	Elaborarea unui plan de atenuare și adaptare la schimbările climatice în municipiul Curtea de Argeș	I	BL
146.	OS.6.1	M6.1	Creșterea competențelor funcționarilor publici în domeniul planificării, proceselor, procedurilor etc.	II	POR SM P1;
147.	OS.6.1	M6.4	Sisteme de monitorizare și eficientizare a consumului de energie în clădiri publice și instituții de învățământ	II	POR SM P1;
148.			Elaborarea unei strategii de comunicare	I	BL
149.	OS.6.1	M6.1; M6.4	Inventarierea bunurilor aflate în domeniul public și privat al municipiului și transpunerea acestora în format GIS	I	POR SM P1;
150.	OS.6.1	M6.1	Realizarea unui audit energetic la nivelul clădirilor publice din municipiul Curtea de Argeș	I	BL, PODD
151.	OS.6.1	M6.1; M6.2	Crearea unui birou unic pentru mediul de afaceri și cetățeni	II	BL
152.	OS.6.1	M6.1	Realizarea cadastrului general	II	BL, BN
153.	OS.6.1	M6.1; M6.4	Modernizarea administrației publice locale, creșterea transparenței instituției și îmbunătățirea sistemului de informare a cetățenilor și a serviciilor oferite populației	I	POR SM P1; POCIDIF
154.	OS.6.2	M6.4	Amplasarea de panouri de informare digitale în cele mai importante puncte din municipiu	I	POR SM P1 P6; POCIDIF, PNRR
155.	OS.6.3	M6.4	Digitalizarea activității administrației publice locale și arhivarea electronică a documentelor	I	POR SM P1; POCIDIF, PNRR

156.	OS.6.3	M6.1; M6.4	Transpunerea documentațiilor de urbanism și amenajare a teritoriului în format GIS	I	POR SM P1; PNRR C7
157.	OS.6.3	M6.4	Dezvoltarea competențelor digitale avansate ale funcționarilor publici (cursuri de formare, perfecționare)	II	POR SM P1; POEO, POCIDF
158.	OS.6.3	M6.4	Actualizarea site-ului web în vederea asigurării securității și accesibilității acestuia	I	POR SM P1;
159.	OS.6.3	M6.4	Terminale de tip „self-service” pentru plata taxele și impozitelor datorate bugetului local, amplasate în cele mai importante puncte din municipiu	II	POR SM P1;
160.	OS.6.1	M6.1	Creșterea calității serviciilor publice prin schimburi de bune practici cu alte localități din țară și străinătate	I	POR SM P1; BL
161.	OS.6.4	M6.4	Crearea bazelor de date urbane de tip GIS	I	POR SM P1 PNRR;
162.	OS.6.4	M6.4	Înființarea unui sistem de programare online a cetățenilor la serviciile publice oferite de Primăria Municipiului Curtea de Argeș	II	POR SM P1;
163.	OS.6.4	M6.4	Îmbunătățirea condițiilor de siguranță cibernetică în cadrul rețelei informatice din Primăria Municipiului Curtea de Argeș	II	POR SM P1;
164.	OS.6.4	M6.4	Dezvoltarea conceptului de „străzi inteligente” dotate cu sisteme de supraveghere video inteligente cu senzori de tip IoT, mobilier urban inteligent, iluminat inteligent etc.	II	POR SM P1, P6;
165.	OS.6.2; OS.6.4	M6.3; M6.4	Achiziția/dezvoltarea unei aplicații web-based pentru proiectele aflate în consultare publică pentru implicarea cetățenilor în procesul de consultare publică	I	POR SM P1; PNRR C7, POCIDIF;
166.	OS.6.4	M6.4	Dezvoltarea unui portal/aplicații pentru semnalarea problemelor, de natură edilitară, cu care se confruntă cetățenii	I	POR SM P1; PNRR C7, POCIDIF
167.	OS.6.4	M6.1; M6.4	Implementarea formularelor eForms în domeniul achizițiilor publice	I	POR SM P1; PNRR C7

METODOLOGIA DE PRIORITIZARE A PROIECTELOR

Datorită caracterului limitat al resurselor financiare de la nivelul administrațiilor publice locale, o problemă foarte importantă o constituie alocarea resurselor necesare către proiectele investiționale prioritare, cu impact asupra îmbunătățirii indicatorilor economici și sociali, și în special a calității vieții locuitorilor.

În acest sens, elaborarea unei liste finale de proiecte prioritare poate fi realizată utilizând mai multe variante. Cel mai simplu proces presupune decizia executivă a aparatului administrativ, în baza prerogativelor funcției pentru care au fost aleși. Însă, având în vedere talia municipiului Curtea de Argeș și numărul destul de ridicat de proiecte propuse în exercițiul financiar 2021 – 2027, se recomandă

utilizarea unei metodologii de selecție și ierarhizare a proiectelor prioritare de investiții. Această etapă presupune un proces riguros, din care să reiasă impactul proiectelor de investiții, beneficiile socio-economice asociate proiectelor, precum și corelarea acestora cu instrumentele de planificare strategică de la nivel local, județean, regional, sau național.

Mai precis, selectarea proiectelor prioritare s-a realizat printr-o analiză multicriterială, în baza căruia s-a obținut un punctaj. Analiza multicriterială presupune parcurgerea mai multor etape, de la selectarea criteriilor, la atribuirea punctajelor și în final, identificarea proiectelor prioritare.

Principalele criterii după care au fost identificate proiectele prioritare sunt:

CRITERIU SELECȚIE PROIECT	INDICATOR	DETAIIERE PUNCTAJE POSIBILE	PUNCTAJ MAXIM POSIBIL
POLITICI	Corelarea proiectului cu obiectivele strategice din SIDU	3 obiective strategice (min.) = 30 puncte 2 obiective strategice (min.) = 20 puncte 1 obiectiv strategic = 10 puncte 0 obiective = 0 puncte	30 puncte
GRUP ȚINTĂ	Impactul asupra tipurilor de beneficiari	Fiecare categorie de beneficiari care beneficiază de pe urma implementării proiectului primește 5 puncte (5 puncte * numărul de categorii de beneficiari care beneficiază de pe urma implementării proiectului). Categoriile de beneficiari: <i>a. Cetățeni; b. Mediul de afaceri; c. Societatea civilă; d. Sector public; e. Turiști/vizitatori ai municipiului.</i>	25 puncte
SURSE FINANȚARE	Sursele de finanțare disponibile	proiectul este eligibil pentru un program de finanțare nerambursabilă = 20 puncte proiectul nu este eligibil pentru finanțare nerambursabilă = 0 puncte	20 puncte

MATURITATE PROIECT	Gradul de maturitate al proiectului	documentație tehnică existentă = 15 puncte proiect inițiat = 10 puncte idee de proiect = 5 puncte	15 puncte
RELEVANȚĂ	Relevanța pentru strategiile regionale / naționale	proiect corelat cu obiectivele dintr-o strategie națională/ europeană = 10 puncte proiect corelat cu obiectivele din strategia de dezvoltare regională = 5 puncte necorelat cu obiectivele strategiilor regionale / naționale proiect care nu contribuie la atingerea obiectivelor strategice de la nivel regional/ național = 0 puncte	10 puncte

Lista scurtă de proiecte, sau portofoliul de proiecte prioritare, cuprinde inclusiv bugetele estimative și sursele de finanțare aferente. Disponibilitatea și eligibilitatea pentru o sursă de finanțare externă este un factor important în ce privește stabilirea proiectelor prioritare, împreună cu gradul de răspuns la nevoile comunității, în funcție de tipul beneficiarilor finali. De asemenea, o importanță ridicată o are corelarea proiectului cu obiectivele strategice trasate în SIDU și, nu în ultimul rând relevanța pentru strategiile regionale / naționale.

PROIECTE PRIORITARE

LISTA PROIECTE PRIORITARE

- 1) CREȘTEREA MOBILITĂȚII URBANE NEPOLUANTE PRIN INVESTIȚII DE TIP INTEGRAT ÎN SOLUȚII INTELIGENTE AFERENTE CORIDORULUI DE MOBILITATE INTEGRATĂ SUD-VEST – CENTRU (STRADA RÂMNICU VÂLCEA – BULEVARDUL BASARABILOR) AL MUNICIPIULUI CURTEA DE ARGEȘ;
- 2) VARIANTA DE OCOLIRE CURTEA DE ARGEȘ;
- 3) ACTUALIZAREA INTEGRALĂ ÎN FORMAT GIS A PLANULUI URBANISTIC GENERAL (P.U.G.) AL MUNICIPIULUI CURTEA DE ARGEȘ ȘI A REGULAMENTULUI DE URBANISM (R.L.U.) AFERENT ACESTUIA;
- 4) REABILITARE STRĂZI: ALBEȘTI, CUZA VODĂ, RÎMNICU VÎLCEA , ÎN MUNICIPIUL CURTEA DE ARGEȘ, JUD. ARGEȘ;
- 5) CONSTRUIRE CREȘĂ MICĂ STR. POSADA, NR. 1, ȘCOALA GIMNAZIALĂ BASARAB I, MUNICIPIUL CURTEA DE ARGEȘ, JUDEȚUL ARGEȘ;
- 6) BLOC DE LOCUINȚE SOCIALE;
- 7) REABILITARE STRĂZI: EROILOR, B-DUL BASARABILOR, NEGRU VODĂ;
- 8) REABILITARE POD PESTE PÂRÂUL VALEA IAȘULUI;
- 9) MODERNIZARE/EXTINDEREA REȚELEI DE APĂ POTABILĂ ORĂȘENEȘTI
- 10) DIGITALIZAREA ACTIVITĂȚII ADMINISTRAȚIEI PUBLICE LOCALE ȘI ARHIVAREA ELECTRONICĂ A DOCUMENTELOR
- 11) PRODUCEREA ENERGIEI ELECTRICE DIN SURSE REGENERABILE-ETAPA II;
- 12) EXTINDEREA REȚELEI DE CANALIZARE ÎN MUNICIPIUL CURTEA DE ARGEȘ PE STRADA VICTORIEI ȘI STRĂZILE ADIACENTE;
- 13) CONSTRUIREA DE INSULE ECOLOGICE DIGITALIZATE ÎN MUNICIPIUL CURTEA DE ARGEȘ;
- 14) DOTAREA CU MOBILIER, MATERIALE DIDACTICE ȘI ECHIPAMENTE DIGITALE A UNITĂȚILOR DE ÎNVĂȚĂMÂNT PREUNIVERSITAR DIN MUNICIPIUL CURTEA DE ARGEȘ;
- 15) RESTAURARE, CONSOLIDARE SI PUNERE IN VALOARE A BISERICII EPISCOPALE ADORMIREA MAICII DOMNULUI (CATEDRALA EPISCOPALA) DIN ANSAMBLUL MANASTIRII CURTEA DE ARGES;
- 16) CONSOLIDARE, RESTAURARE SI PUNERE IN VALOARE A CONSTRUCTIILOR DIN CORPUL ANSAMBLULUI CURTEA DOMNEASCA, CURTEA DE ARGES, CORPURILE C1, C2, C3, C4, C5, C6;
- 17) DEZVOLTAREA TRANSPORTULUI PUBLIC IN MUNICIPIUL CURTEA DE ARGES.

FIȘE DE PROIECT

1) Creșterea mobilității urbane nepoluante prin investiții de tip integrat în soluții inteligente aferente Coridorului de mobilitate integrată Sud-Vest – Centru (Strada Râmnicu Vâlcea – Bulevardul Basarabilor) al Municipiului Curtea de Argeș

Scopul proiectului	Îmbunătățirea mobilității urbane sustenabile prin implementarea unor soluții inteligente de transport public și reducerea emisiilor GES.
Localizarea proiectului:	UAT Curtea de Argeș
Justificare	Municipiul Curtea de Argeș si-a propus prin Strategia de Dezvoltare sa crească , dar și să își însușească principiile dezvoltării durabile, respectiv reducerea emisiilor de particule și CO ₂ .
Obiective specifice	<ol style="list-style-type: none">1. Reducerea nivelului de congestie pe coridorul de mobilitate Sud Vest – Centru (str. Râmnicu Vâlcea – Bulevardul Basarabilor);2. Îmbunătățirea condițiilor de mobilitate urbană;3. Sporirea siguranței rutiere prin soluții digitale și ecologice de transport;4. Reducerea nivelului emisiilor GES generate de transporturi;
Activități principale	Întocmirea unui studiu de trafic Întocmirea unui studiu de oportunitate Întocmirea unei documentații tehnico-economice (DALI)
Grup țintă / Beneficiari potențiali	Comunitatea locala din Curtea de Argeș și zonele limitrofe
Parteneri	Consiliul Județean Consiliul Local Curtea de Argeș
Perioadă estimativă de implementare	2023-2025
Buget estimat:	45.000.000 lei
Surse de finanțare:	POR Sud-Muntenia Prioritatea 4
Obiectiv Strategic SIDU	OS4.3.

2) Varianta de ocolire Curtea de Argeș;	
Scopul proiectului	Creșterea siguranței rutiere și devierea traficului greu din centrul municipiului Curtea de Argeș
Localizarea proiectului:	UAT Curtea de Argeș
Justificare	În urma analizei situației actuale s-a identificat nevoie reducerii nivelului traficului de tranzit care în prezent traversează centrul Municipiului Curtea de Argeș, precum și reducerea nivelului de emisii a gazelor cu efect de seră generate de traficul greu.
Obiective specifice	<ol style="list-style-type: none"> 1. Reducerea traficului de tranzit din centrul Municipiului Curtea de Argeș; 2. Eliminarea blocajelor de trafic din cadrul rețelei majore de circulație de pe teritoriul Municipiului Curtea de Argeș 3. Reducerea nivelului de zgomot și a emisiilor GES generate de traficul greu; 4. Dezvoltarea socio-economică a zonei prin facilitarea accesului agenților economici către piețele de desfacere (Autostrada A1); 5. Creșterea gradului de accesibilitate a zonelor străbătute de traseul variantei ocolitoare;
Activități principale	Elaborare studiu de trafic; Elaborare studiu de oportunitate; Implementarea proiectului: Construcția unei variante ocolitoare și realizarea conectării la viitoarea autostradă
Grup țintă / Beneficiari potențiali	Locuitorii municipiului Curtea de Argeș; Mediul de afaceri; Conducătorii auto.
Parteneri	Consiliul Județean; Consiliul Local; CNAIR
Perioadă estimativă de implementare	2023-2025
Buget estimat:	130.000.000 lei
Surse de finanțare:	POT 2021 – 2027
Obiectiv Strategic SIDU	OS4.3.

3) Actualizarea integrală în format GIS a Planului Urbanistic General (P.U.G.) al Municipiului Curtea de Argeș și a Regulamentului de Urbanism (R.L.U.) aferent acestuia;

Scopul proiectului	Actualizarea Planului Urbanistic General și a Regulamentului Local de Urbanism în conformitate cu noile prevederi legale, obținerea avizelor precum și transpunerea acestor documentații de urbanism și amenajare a teritoriului în format GIS.
Localizarea proiectului:	UAT Curtea de Argeș
Justificare:	Investiția este necesară pentru a sprijini procesul de planificare urbană și teritorială bazată pe principiile de dezvoltare durabilă și inteligentă și de spori accesul digital la documentațiile de amenajare a teritoriului și de urbanism. Investiția finanțează elaborarea sau actualizarea și/sau transpunerea în format GIS a documentațiilor de amenajare a teritoriului și de urbanism, inclusiv a planurilor de mobilitate urbană durabilă.
Obiective specifice	<ol style="list-style-type: none"> 1. Creșterea eficienței procesului de autorizare a construcțiilor; 2. Creșterea nivelului de stabilitate și transparență a investițiilor; 3. Actualizarea în timp real a informațiilor privind mediul construit; 4. Creșterea nivelului de acces digital la documentele de amenajare a teritoriului și de urbanism.
Activități principale	<ol style="list-style-type: none"> 1. Identificarea și colectarea datelor statistice relevante; 2. Identificarea disfuncționalităților; 3. Realizarea studiilor de fundamentare (studiu istorico-arhitectural, studiu topografic, studiu geotehnic, studiu riscuri etc.); 4. Reambulare topografică; 5. Realizarea pieselor scrise și desenate; 6. Identificarea și obținerea avizelor necesare în funcție de specificul local; 7. Realizarea bazei de date vectoriale și transpunerea în format GIS. 8. Aprobarea documentațiilor finale.
Grup țintă / Beneficiari potențiali	Locuitorii municipiului Mediul de afaceri local
Parteneri	Consiliul local al Municipiului Curtea de Argeș
Perioadă estimativă de implementare	2022-2023
Buget estimat:	785.000 lei
Surse de finanțare:	PNRR – Componenta 10 Fondul Local; Buget Local
Obiectiv Strategic SIDU	OS6.1.

4) Reabilitare străzi: Albești, Cuza Vodă, Râmnicu Vâlcea, în Municipiul Curtea de Argeș, jud. Argeș;

Scopul proiectului	Îmbunătățirea infrastructurii majore de trafic (str. Albești, Cuza Vodă și Râmnicu Vâlcea) cu scopul reabilitării, de creștere a capacității de transport și de îmbunătățire a siguranței rutiere. Reabilitarea se va face cu folosirea celor mai noi normative și prevederi legale aflate în vigoare.
Localizarea proiectului:	UAT Curtea de Argeș
Justificare	Ca urmare a depășirii duratei de exploatare de la ultima reabilitare, se impun lucrări de modernizare ale celor 3 sectoare de drumuri.
Obiective specifice	<ol style="list-style-type: none"> 1. Creșterea mobilității persoanelor și mărfurilor; 2. Creșterea nivelului de siguranță rutieră;
Activități principale	<ol style="list-style-type: none"> 1. Reabilitarea și modernizarea străzilor amintite mai sus; 2. Reabilitarea trotuarelor existente și amenajarea de noi trotuare; 3. Reamenajarea intersecțiilor; 4. Amenajarea spațiilor verzi.
Grup țintă / Beneficiari potențiali	Locuitorii Municipiului Curtea de Argeș; Agenții economici care își desfășoară activitatea în municipiu; Turiștii și persoanele care tranzitează municipiul
Parteneri	Consiliul local al Municipiului Curtea de Argeș
Perioadă estimativă de implementare	2022 - 2023
Buget estimat:	10.000.000 lei
Surse de finanțare:	Programul Național de Investiții Anghel Saligny
Obiectiv Strategic SIDU	OS4.3.

5) Construire creșă mică str. Posada, nr. 1, Școala Gimnazială Basarab I, municipiul Curtea de Argeș, județul Argeș;

Scopul proiectului	Creșterea nivelului de participare în cadrul educației timpurii prin dezvoltarea infrastructurii educaționale antepreșcolare a Municipiului Curtea de Argeș în vederea asigurării accesului tuturor copiilor din zonă la educația antepreșcolară și promovarea unei abordări inclusive și echitabile.
Localizarea proiectului:	UAT Curtea de Argeș
Justificare	În prezent
Obiective specifice	<ol style="list-style-type: none"> 1. Dezvoltarea infrastructurii de educație antepreșcolară; 2. Asigurarea accesului echitabil și inclusiv la educația antepreșcolară pentru toți copiii; 3. Creșterea nivelului educațional.

Activități principale	Realizarea studiilor necesare (studio geotehnic, studiu topografic); Obținerea avizelor necesare (certificat de urbanism, avize de principiu privind asigurarea utilităților, aviz ISU, acord de mediu, aviz Direcția pentru Cultură etc.); Realizarea documentațiilor; Construcția și dotarea creșei.
Grup țintă / Beneficiari potențiali	Antepreșcolarii din Municipiul Curtea de Argeș Părinții antepreșcolarelor
Parteneri	Consiliul local al Municipiului Curtea de Argeș Unitățile educaționale din Municipiul Curtea de Argeș
Perioadă estimativă de implementare	2022 - 2023
Buget estimat:	8.500.000 lei
Surse de finanțare:	MLPDA
Obiectiv Strategic SIDU	OS3.2.

6) Bloc de locuințe sociale;

Scopul proiectului	Îmbunătățirea calității vieții tinerilor și persoanelor defavorizate din municipiul Curtea de Argeș Proiectul urmărește creșterea nivelului de acoperire cu servicii sociale existente în Municipiu Curtea de Argeș prin dezvoltarea și îmbunătățirea infrastructurii sociale necesare asigurării unui cadru favorabil de sprijinire a grupurilor vulnerabile, precum și asigurarea unor condiții de locuire decente pentru grupurile vulnerabile prin construirea unui bloc de locuințe sociale în conformitate cu standardele de calitate naționale și internaționale.
Localizarea proiectului:	UAT Curtea de Argeș
Justificare	Una din problemele identificate în urma procesului de consultare a populației este numărul ridicat de persoane defavorizate, care ar putea beneficia de construcția de locuințe sociale. În vederea rezolvării problemei locuinței pentru o parte din tinerii din localitate, precum și a altor categorii de persoane defavorizate, proiectul propune construirea unui bloc de locuințe sociale.
Obiective specifice	1. Dezvoltarea infrastructurii sociale din Municipiul Curtea de Argeș prin construcția unui bloc de locuințe sociale; 2. Construirea de locuințe de tip nZEB;
Activități principale	Asigurarea terenului necesar amplasamentului; Construcția locuințelor sociale;
Grup țintă / Beneficiari potențiali	Tineri care provin din grupuri sau comunități marginalizate Grupurile vulnerabile

Parteneri	Consiliul Local al Municipiului Curtea de Argeș DAS Curtea de Argeș
Perioadă estimativă de implementare	2023 – 2025
Buget estimat:	12.000.000 lei
Surse de finanțare:	MLPDA
Obiectiv Strategic SIDU	OS3.4.

7) Reabilitare străzi: Eroilor, B-dul Basarabilor, Negru Vodă;

Scopul proiectului	Îmbunătățirea infrastructurii rutiere din zona str. Eroilor, Bulevardul Basarabilor și Negru Vodă cu scopul reabilitării, de creștere a capacității de transport și de îmbunătățire a siguranței rutiere. Reabilitarea se va face cu folosirea celor mai noi normative și prevederi legale aflate în vigoare.
Localizarea proiectului:	UAT Curtea de Argeș
Justificare	Ca urmare a depășirii duratei de exploatare de la ultima reabilitare, se impun lucrări de modernizare ale celor 3 sectoare de drumuri.
Obiective specifice	<ol style="list-style-type: none"> 1. Creșterea mobilității persoanelor și mărfurilor; 2. Creșterea nivelului de siguranță rutieră;
Activități principale	<ol style="list-style-type: none"> 1. Reabilitarea și modernizarea străzilor amintite mai sus; 2. Reabilitarea trotuarelor existente și amenajarea de noi trotuare; 3. Reamenajarea intersecțiilor; 4. Amenajarea spațiilor verzi.
Grup țintă / Beneficiari potențiali	Locuitorii Municipiului Curtea de Argeș; Agenții economici care își desfășoară activitatea în municipiu; Turiștii și persoanele care tranzitează municipiul
Parteneri	Consiliul local al Municipiului Curtea de Argeș
Perioadă estimativă de implementare	2022 - 2023
Buget estimat:	10.000.000 lei
Surse de finanțare:	Bugetul local
Obiectiv Strategic SIDU	OS4.3.

8) Reabilitare pod peste pârâul Valea Iaşului;

Scopul proiectului	Reabilitarea podului peste pârâul Valea Iaşului având în vedere starea sa tehnică necorespunzătoare. Proiectul vizează creşterea viabilităţii podului existent în vederea aducerii acestuia la parametri de confort şi de siguranţă.
Localizarea proiectului:	UAT Curtea de Argeş
Justificare	Având în vedere starea actuală a podului care traversează pârâul Valea Iaşului, se impun lucrări de reabilitare.
Obiective specifice	<ol style="list-style-type: none">1. Asigurarea condiţiilor de siguranţă pentru participanţii la trafic;2. Extinderea duratei de exploatare;
Activităţi principale	<ol style="list-style-type: none">1. Realizarea documentaţiilor tehnico-economice necesare;2. Obţinerea avizelor necesare;3. Execuţia lucrărilor;4. Darea în exploatare.
Grup ţintă / Beneficiari potenţiali	Locuitorii Municipiului Curtea de Argeş;
Parteneri	Consiliul local al Municipiului Curtea de Argeş
Perioadă estimativă de implementare	2022 - 2023
Buget estimat:	2.000.000 lei
Surse de finanţare:	Bugetul local
Obiectiv Strategic SIDU	OS4.4.

9) Modernizare/extinderea reţelei de apă potabilă şi canalizare orăşeneşti

Scopul proiectului	Dezvoltarea infrastructurii de apă/canal în vederea asigurării necesităţilor locuitorilor Municipiului Curtea de Argeş şi a celorlalţi beneficiari situaţi în proximitatea municipiului, în conformitate cu prevederile şi standardele naţionale şi internaţionale. În prezent, sistemul de alimentare cu apă şi canalizare existent nu mai corespunde realităţilor de consum şi de performanţă necesitând ample lucrări de modernizare şi reabilitare.
Localizarea proiectului:	UAT Curtea de Argeş
Justificare	În prezent presiunea pe sistemul de apă-canal existent a crescut semnificativ, de unde rezultă necesitatea unor ample investiţii de modernizare şi extindere. Reţeaua de canalizare deserveşte doar zona centrală. Staţia de epurare necesită o reabilitare completă a treptei mecanice şi a celei biologice.
Obiective specifice	<ol style="list-style-type: none">1. Creşterea nivelului de accesibilitate pentru infrastructura de apă şi canalizare;2. Îmbunătăţirea nivelului de calitate a apei potabile furnizate;

Activități principale	<p>3. Îmbunătățirea nivelului de conformitate a apelor uzate menajere;</p> <p>1. Aderarea/înființarea ADI;</p> <p>2. Realizarea unor studii de identificare a unor noi surse de apă;</p> <p>3. Extinderea rețelelor de alimentare și canalizare în zonele nou dezvoltate;</p> <p>4. Întocmirea documentației tehnico-economice;</p> <p>5. Implementarea unui sistem inteligent de management și monitorizare;</p> <p>6. Reabilitarea și modernizarea stației de epurare;</p> <p>7. Execuția lucrărilor;</p> <p>8. Darea în folosință.</p>
Grup țintă / Beneficiari potențiali	Locuitorii Municipiului Curtea de Argeș;
Parteneri	Consiliul local al Municipiului Curtea de Argeș; Consiliul Județean Argeș; ADI;
Perioadă estimativă de implementare	2025 – 2027
Surse de finanțare:	PODD Buget local
Obiectiv Strategic SIDU	OS3.1.

10) Digitalizarea activității administrației publice locale și arhivarea electronică a documentelor

Scopul proiectului	Proiectul urmărește transformarea administrației publice locale a Municipiului Curtea de Argeș într-o administrație modernă, capabilă să contribuie la transformarea digitală prin asigurarea unor servicii publice competitive și moderne.
Localizarea proiectului:	UAT Curtea de Argeș
Justificare	În prezent nu există o abordare integrată a serviciilor publice oferite de administrația publică locală. În cadrul acestui proiect se urmărește atât dezvoltarea și migrarea în cloud a serviciilor publice, a dezvoltării conectivității și siguranței cibernetice cât și dezvoltarea competențelor digitale a corpului funcționarilor publici.
Obiective specifice	<ol style="list-style-type: none"> 1. Dezvoltarea unui sistem informatic integrat pentru gestionarea fondului arhivistic; 2. Implementarea sistemului informatic. 3. Creșterea nivelului de alfabetizare digitală.
Activități principale	<ol style="list-style-type: none"> 1. Inventarierea fondului arhivistic existent; 2. Crearea unei arhive electronice a documentelor existente în vederea accesării facile de către cetățeni;

	<p>3. Retrodigitalizarea documentelor (scanarea documentelor, digitalizare și culegerea metadatelor din baza de date, prelucrarea documentelor post-digitalizare);</p> <p>4. Instruirea utilizatorilor;</p> <p>5. Elaborarea materialelor suport.</p>
Grup țintă / Beneficiari potențiali	Locuitorii Municipiului Curtea de Argeș; Funcționarii publici.
Parteneri	Consiliul local al Municipiului Curtea de Argeș;
Perioadă estimativă de implementare	2022 - 2023
Buget estimat:	1.000.000 lei
Surse de finanțare:	POR SM P1; POCIDIF, PNRR, Bugel Local
Obiectiv Strategic SIDU	OS6.3.

SURSE DE FINANȚARE

Sursele de finanțare ale proiectelor care contribuie la dezvoltarea municipiului Curtea de Argeș pot proveni din mai multe surse: bugetul local, fondurile nerambursabile guvernamentale și/sau europene precum și fondurile angajate prin credite. La aceste surse de finanțare se adaugă și opțiunea de dezvoltare a unor parteneriate de tip public privat (PPP) care și-au dovedit utilitatea pentru rezolvarea unor probleme comunitare în multe din statele europene.

CADRUL PROGRAMATIC EUROPEAN 2021-2027

În perioada anilor 2021-2027, România are oportunitatea istorică de a beneficia de fonduri din partea Comisiei Europene în cuantum de 79,9 mld. Euro, defalcate astfel:

- **46,4 mld. Euro din Bugetul multianual 2021-2027;**
- **33,5 mld. Euro din Pachetul de Relansare Economică** (dintre care „6,8 miliarde sub formă de granturi și 16,7 miliarde sub formă de împrumuturi.

În data de 24 iunie 2021 a fost aprobat Pachetul legislativ aferent Politicii de Coeziune 2021-2027. Ultima modificare a structurii Programelor Operaționale datează din ianuarie 2022.

Referitor la arhitectura Programelor Operaționale, prin intermediul cărora va fi administrat bugetul alocat României, aceasta este semnificativ modificată față de sistemele precedente. Arhitectura Programelor Operaționale poate suferi modificări pe măsură ce programele sunt aprobate de către Comisie.

Programele Operaționale vor fi gestionate de către Agențiile de Dezvoltare Regionale.

Astfel, programele operaționale aferente PAC la nivel național, pentru 2021-2027, sunt:

- Programul Operațional Dezvoltare Durabilă – (PODD);
- Programul Operațional Educație și Ocupare – (POEO);
- Programul Operațional Creștere Inteligentă, Digitalizare și Instrumente Financiare - (POCIDIF);
- Programul Operațional Sănătate – (POS);
- Programul Operațional Tranziție Justă – (POTJ);
- Programul Operațional Incluziune și Demnitate Socială – (POIDS);
- Programele Operaționale Regionale – (POR);
- Programul Operațional Transport (autoritate de management fiind Ministerul Transporturilor);
- Programul Operațional Asistență tehnică – (POAT).

Programul Operațional Dezvoltare Durabilă

Programul reprezintă transpunerea viziunii UE față de provocările legate conservare, protecție și de îmbunătățire a calității mediului, în conformitate cu Semestrul European și cu Recomandările Specifice de Țară. Prin PODD se urmărește *adaptarea la schimbările climatice*

prin creșterea eficienței energetice și dezvoltarea sistemelor inteligente de energie, a soluțiilor de stocare, dezvoltarea infrastructurii de apă și apă uzată, economia circulară, conservarea biodiversității, calitatea aerului, decontaminarea siturilor poluate și managementul riscurilor.

Cele patru axe prioritare ale PO sunt:

1. Dezvoltarea infrastructurii de apă și apă uzată și tranziția la o economie circulară;
2. Protecția mediului prin conservarea biodiversității, asigurarea calității aerului și remediere a siturilor contaminate;
3. Promovarea adaptării la schimbările climatice și managementul riscurilor;
4. Promovarea eficienței energetice, a sistemelor și rețelelor inteligente de energie și reducerea emisiilor de gaze cu efect de seră.

PODD pune la dispoziție, prin cele patru priorități un buget de 1,730 miliarde EUR.

Domeniile pe care PODD le finanțează vizează: eficiența energetică, rețele transport energie și stocare, apă/apă uzată, managementul deșeurilor, biodiversitate, calitatea aerului, situri contaminate și managementul riscurilor.

Programul Operațional Educație și Formare

Viziunea PO, din perspectiva capitalului uman, la orizontul anului 2027, este de a crea „O Românie mai socială cu acces egal la ocupare durabilă, de calitate, la un sistem de educație relevant pentru piața muncii, stimulativ pentru învățarea pe tot parcursul vieții, o societate bazată pe solidaritate și condiții de viață mai bune pentru toți cetățeni.”

POEO 2021-2027 propune 10 priorități de investiții, structurate astfel:

1. Valorificarea potențialului tinerilor pe piața muncii;

2. Îmbunătățirea participării copiilor la educația antepreșcolară și preșcolară;
3. Prevenirea părăsirii timpurii a școlii și creșterea accesului și a participării grupurilor dezavantajate la educație și formare profesională;
4. Creșterea calității ofertei de educație și formare profesională pentru asigurarea echității sistemului și o mai bună adaptare la dinamica pieței muncii și la provocările inovării și progresului tehnologic;
5. Creșterea accesibilității, atractivității și calității învățământului profesional și tehnic;
6. Creșterea accesului pe piața muncii pentru toți;
7. Antreprenoriat și economie socială;
8. Modernizarea instituțiilor pieței muncii
9. Consolidarea participării populației în procesul de învățare pe tot parcursul vieții pentru facilitarea tranzițiilor și a mobilității pe piața muncii;
10. Asistență tehnică pentru facilitarea și eficientizarea managementului Programului.

Domeniile de intervenție ale PO vizează: ocuparea tinerilor, educație și ocupare.

POEO pune la dispoziție un buget estimat de 2,695 mld. EUR.

Programul Operațional Creștere Inteligentă, Digitalizare și Instrumente Financiare

POCIDIF vizează intervenții în domeniile cercetării, dezvoltării și inovării/specializării inteligente și al digitalizării, finanțate fie prin granturi, fie prin instrumente financiare cu respectarea regulilor de ajutor de stat, după caz, pentru a răspunde provocărilor identificate la nivel național. POCIDIF urmărește patru obiective specifice:

- dezvoltarea și creșterea capacităților de cercetare și inovare și adoptarea tehnologiilor avansate;
- valorificarea avantajelor digitalizării, în beneficiul cetățenilor, al companiilor, al organizațiilor de cercetare și al autorităților publice;
- intensificarea creșterii durabile și a competitivității IMM-urilor și crearea de locuri de muncă în cadrul IMM-urilor, inclusiv prin investiții productive;
- dezvoltarea competențelor pentru specializare inteligentă, tranziție industrială și antreprenariat.

POCIDIF este structurat pe trei priorități:

1. *Susținerea și promovarea unui ecosistem de CDI atractiv și competitiv în RO;*
2. *Digitalizare în administrativă publică centrală, educație, cultură și mediu de afaceri;*
3. *Stimularea accesului la finanțare al IMM-urilor prin utilizarea instrumentelor financiare.*

POCIDIF pune la dispoziție un buget estimat de 1,8 mld. EUR.

Programul Operațional Sănătate

Viziunea strategică a PO este „o națiune cu oameni sănătoși și productivi prin acces la servicii preventive, de urgență, curative și reabilitare de calitate”. În viitoarea perioadă de programare, România a elaborat, în premieră, un PO multifond dedicat exclusiv domeniului sănătății.

POS propune 7 priorități de investiții, structurate astfel:

1. *Creșterea calității serviciilor de asistență medicală primară, comunitară și serviciilor oferite în regim ambulatoriu;*

2. *Servicii de reabilitare, paliative și îngrijiri pe termen lung adaptate fenomenului demografic de îmbătrânire a populației, impactului dizabilității și profilului epidemiologic al morbidității;*
3. *Creșterea eficienței sectorului medical pentru prevenție, diagnostic și tratament precoce al bolilor prioritare prin investiții în servicii și infrastructură;*
4. *Investiții pentru construirea spitalelor regionale și infrastructuri spitalicești publice noi cu impact teritorial major;*
5. *Abordări inovative în cercetarea din domeniul medical;*
6. *Digitalizarea sistemului medical;*
7. *Măsuri care susțin cercetarea, informatizarea în sănătate și utilizarea de metode moderne de investigare, intervenție, tratament.*

Programul Operațional Tranziție Justă

Acest PO se adresează doar județelor în care ponderea emisiilor GES din activitățile industriale reprezintă 65% din totalul emisiilor din România. Județele care vor fi sprijinite pentru tranziția justă sunt: Hunedoara, Gorj, Dolj, Galați, Prahova și Mureș.

Bugetul estimat al PO este de 1,766 mld. EUR.

Programul Operațional Incluziune și Demnitate Socială

Acest PO vine în întâmpinarea problemelor de natură socială cu care se confruntă România, care continuă să fie printre țările cu ponderi mari ale populației aflate în situație de risc, departe de media UE27. România înregistrează una dintre cele mai ridicate rate ale riscului de sărăcie – 32,5% față de media UE-27. Scopul acestui PO este de sprijini incluziunea socială a persoanelor aparținând grupurilor vulnerabile și reducerea decalajelor dintre mediul urban și rural.

În domeniul Incluziunii sociale, Strategia națională privind incluziunea socială și reducerea sărăciei pentru perioada 2015 – 2020 și viitoarea strategie post 2020 au urmărit și urmăresc prin inițiativele preconizate pentru serviciile sociale, dezvoltarea unui pachet minim de intervenții la nivel comunitar, prin asigurarea personalului de specialitate la nivelul fiecărei unități administrativ teritoriale (UAT).

PO este structurat pe 8 priorități de investiții:

1. *Dezvoltarea locală plasată sub responsabilitatea comunității* (față de precedenta perioadă, în cadrul DLRC se regăsește o nouă componentă – dezvoltarea infrastructurii de valorificare și promovare a patrimoniului cultural local);
2. *Protejarea dreptului la demnitate socială* (finanțarea infrastructurii de recuperare fizică și psihoterapie atât pentru veteranii din al doilea Război Mondial cât și pentru cei din teatrele de război mai recente);
3. *Protejarea dreptului la demnitate socială*. Această prioritate vizează îmbunătățirea condițiilor de locuit pentru populație. Aceste intervenții vor fi implementate în unitățile administrative teritoriale cu nevoi urgente, potențialii beneficiari fiind autoritățile publice locale.
4. *Sprijinirea comunităților rurale fără acces sau cu acces limitat la serviciile primare*. Intervenția principală propusă ca parte a acestei priorități va conduce la dezvoltarea serviciilor sociale la nivel local și la consolidarea colaborării cu sistemul de sănătate și educație. În același timp, va fi posibilă finanțarea activităților de construcție sau renovare a spațiilor mici pentru serviciile dezvoltate și achiziționarea de echipamente și mobilier necesare.
5. *Reducerea disparităților dintre copiii la risc de sărăcie și/sau excluziune socială și ceilalți copii*. Prioritatea 5 include mai

multe operațiuni care contribuie la îmbunătățirea accesului copiilor și tinerilor la servicii de calitate în comunitate, cât mai aproape de domiciliu.

6. *Servicii de suport pentru persoane vârstnice*. Acțiunea este dedicată dezvoltării de servicii pentru persoanele vârstnice cu risc ridicat de excluziune locativa este complementară măsurii destinate finanțării serviciilor de sprijin pentru îmbătrânirea activă prin implicarea lucrătorilor în vârstă de peste 60 de ani în programe de umbră/tutela/tutorat/mentorat pentru formarea și integrarea noilor lucrători. și cu măsura aferentă venitului minim garantat din PNRR.
7. *Sprijin pentru persoanele cu dizabilități*. În cadrul acestei priorități sunt vizate măsuri privind ocuparea și menținerea pe piața muncii a persoanelor cu dizabilități presupune furnizarea unui pachet integrat de măsuri de sprijin, pentru angajarea sau creșterea capacității de angajare a persoanelor cu dizabilități, asigurată printr-un mecanism competitiv, de către furnizorii publici sau privați de servicii de sprijin pentru angajare.
8. *Servicii sociale și de suport acordate altor grupuri vulnerabile*.
9. *Ajutorarea persoanelor defavorizate*.
10. *Asistență tehnică pentru facilitarea și fluidizarea managementului de program*.

Bugetul estimat al programului operațional: 2,376 mld. EUR.

Beneficiarii vizați: Autorități publice centrale, autorități publice locale, parteneri sociali și structuri asociative, furnizori de formare, furnizori de servicii sociale acreditați publici sau privați, ONG-uri,

structuri asociative ale organizațiilor nonguvernamentale sau ale autorităților publice, universități, persoane juridice.

Programul Operațional Transport

Viziunea Programul Operațional Transport 2021-2027 (POT) este de *extindere a infrastructurii de transport pe teritoriul României în vederea îmbunătățirii conectivității între regiunile țării dar și cu restul țărilor din Uniunea Europeană*. Ca element de noutate, Autoritatea de Management a PO va fi localizată la nivelul MTIC iar programul va avea o axă tehnică de sine stătătoare.

POT propune 9 priorități de investiții:

1. *Îmbunătățirea conectivității prin dezvoltarea rețelei TEN-T de transport rutier;*
2. *Îmbunătățirea conectivității prin dezvoltarea infrastructurii rutiere pentru accesibilitate teritorială;*
3. *Îmbunătățirea conectivității prin dezvoltarea rețelei TEN-T de transport pe calea ferată;*
4. *Îmbunătățirea mobilității naționale, durabile și reziliente față de schimbări climatice prin creșterea capacității de transport pe calea ferată;*
5. *Îmbunătățirea conectivității prin creșterea gradului de utilizarea a transportului cu metroul în regiunea București-Ilfov;*
6. *Îmbunătățirea conectivității și mobilității urbane, durabilă și rezilientă în fața schimbărilor climatice prin creșterea calității serviciilor de transport pe calea ferată;*
7. *Dezvoltarea unui sistem de transport multimodal;*
8. *Creșterea gradului de utilizare a căilor navigabile și a porturilor;*
9. *Creșterea gradului de siguranță și securitate pe rețeaua de transport;*
10. *Asistență tehnică.*

Buget: 8,368 mld. EUR din care, 2,042 mld. EUR FEDR, 5,570 mld. EUR din FC și 4,612 mld. EUR Bugetul de stat.

Dintre prioritățile de investiții ale POT, pentru autoritățile administrației publice sunt eligibile, în parteneriat sau individual axele prioritare 2 – *Îmbunătățirea conectivității prin dezvoltarea infrastructurii rutiere pentru accesibilitate teritorială* respectiv 7 – *Dezvoltarea unui sistem de transport multimodal* și 10 – *asistență tehnică*.

Programul Operațional Asistență Tehnică

POAT 2021-2027 are drept scop asigurarea unui proces de implementare eficientă și eficace a fondurilor europene, în conformitate cu principiile orizontale stabilite în art. 3 din TUE și art. 10 din TFUE, inclusiv principiile subsidiarității și proporționalității, astfel cum sunt prevăzute la art. 5 din TUE. Mai mult, în îndeplinirea funcțiilor sale, Autoritatea de Management pentru POAT va avea în vedere respectarea Cartei drepturilor fundamentale a UE și a Convenției ONU privind drepturile persoanelor cu dizabilități și astfel să asigure armonizarea cerințelor acestor documente la nivelul POAT. De asemenea, în procesul de selecție a operațiunilor, criteriile aplicate și procedurile utilizate vor fi nediscriminatorii, incluzive și transparente, iar operațiunile selectate vor urmări maximizarea contribuției finanțării UE și să fie în conformitate cu principiile UE

PO este structurat pe două axe prioritare:

1. *Asigurarea funcționării sistemului de coordonare și control al fondurilor FEDR, FC, FSE+, FTJ și gestionarea PO;*
2. *Îmbunătățirea capacității de coordonare, gestionare și control și asigurarea transparenței fondurilor FEDR, FC, FSE+, FTJ.*

Bugetul estimat al programului operațional: 173,7 mil. EUR.

Programul Operațional Regional Sud Muntenia 2021-2027

PORSM 2021-2027 asigură implementarea viziunii strategice pentru o dezvoltare durabilă și echilibrată a regiunii, completând direcțiile, acțiunile și prioritățile pentru dezvoltarea acesteia din PDR 2021-2027, RIS3 2021 - 2027 și SIDTSM.

Obiectivul general al POR SM 2021-2027 vizează stimularea creșterii economice inteligente, durabile și echilibrate în Regiunea Sud-Muntenia. Se așteaptă ca acest lucru să conducă la o îmbunătățire a calității vieții comunităților locale prin susținerea capacității de inovare și digitalizare a administrației locale și a economiei regionale, dezvoltarea durabilă a infrastructurii și serviciilor și valorificarea potențialului cultural și turistic al regiunii.

Prioritate	Alocare financiară estimativă (mil. EUR)
AP.1 O regiune competitivă prin inovare, digitalizare și întreprinderi dinamice	359,0
AP.2 O regiune cu orașe prietenoase cu mediul	289,7
AP.3 O regiune cu mobilitate urbană durabilă	203,6
AP.4 O regiune mai accesibilă	191,4
AP.5 O regiune educată	64,7
AP.6 O regiune atractivă	173
AP. 7 Asigurarea funcționării sistemului de management al PORSM	57,9
Total POR SM	1.339,3

Categorii de activități eligibile spre finanțare prin POR SM 2021-2027, pe priorități

Prioritatea 1. – O regiune competitivă prin inovare, digitalizare și întreprinderi dinamice vizează investiții în trei obiective specifice FEDR (1) *Dezvoltarea și creșterea capacităților de cercetare și inovare și adaptarea tehnologiilor avansate* (2) *valorificarea avantajelor digitalizării, în beneficiul cetățenilor, al companiilor, al organizațiilor de cercetare și al autorităților publice,* (3) *Intensificarea creșterii durabile și a competitivității IMM-urilor și crearea de locuri de muncă în cadrul IMM-urilor, inclusiv prin investiții productive.* (4). *Dezvoltarea competențelor pentru specializare inteligentă, tranziție industrială și antreprenariat.*

Bugetul estimativ pus la dispoziție: 359 mil. euro.

Beneficiarii vizați de această prioritate sunt *antreprenori, cercetători, angajați cu studii superioare, microîntreprinderi, IMM-uri, întreprinderi mari, universități, unități de învățământ superior, organizații CDI, clustere, entități de inovare și transfer tehnologic, parcuri tehnologice și științifice, autorități ale administrației publice locale.*

Prioritatea 2.– O regiune cu orașe prietenoase cu mediul vizează (1) *Promovarea măsurilor de eficiență energetică și reducerea emisiilor de gaze cu efect de seră* (2) *Intensificarea acțiunilor de protecție și conservare a naturii, a biodiversității și a infrastructurii verzi, inclusiv în zonele urbane, precum și reducerea tuturor formelor de poluare.*

Bugetul estimativ pus la dispoziție: 289,7 mil. euro.

Beneficiarii vizați de această prioritate sunt: *autoritățile și instituțiile publice locale și centrale, mediul de afaceri etc.*

Prioritatea 3 – O regiune cu o mobilitate urbană durabilă finanțează intervenții privind (1) *Promovarea mobilității urbane multimodale durabile, ca parte a tranziției către o economie cu zero emisii de dioxid de carbon.*

Bugetul estimativ pus la dispoziție: 203,6 mil. euro.

Prioritatea se adresează strict UAT-urilor din mediul urban și din zonele funcționale urbane, pe baza Planurilor de Mobilitate Urbană Durabilă.

Prioritatea 4. – O regiune mai accesibilă

În cadrul acestei axe prioritare se finanțează intervenții care vizează (1) dezvoltarea și creșterea unei mobilități naționale, regionale și locale durabile, reziliente în fața schimbărilor climatice, inteligente și intermodale, inclusiv îmbunătățirea accesului la TEN-T și a mobilității transfrontaliere.

Beneficiarii eligibili sunt reprezentați de UAT-urile urbane și consiliile județene precum și parteneriate între UAT-uri.

Bugetul estimativ pus la dispoziție: 191,4 mil. euro.

Prioritatea 5.– O regiune mai educată

Intervențiile din cadrul acestei axe prioritare vizează îmbunătățirea accesului egal la servicii de calitate și inclusive în educație, formare și învățarea pe tot parcursul vieții prin dezvoltarea infrastructurii

accesibile, inclusiv prin promovarea rezilienței pentru educația și formarea la distanță și online

Beneficiarii eligibili sunt reprezentați de UAT-urile urbane și cele din mediul rural și universități.

Bugetul estimativ pus la dispoziție: 64,7 mil. euro.

Prioritatea 6.– O regiune mai atractivă

Prin această prioritate sunt finanțate intervenții care vizează revitalizarea și regenerarea urbană și promovarea dezvoltării integrate și incluzive în domeniul social, economic și al mediului, precum și a culturii, patrimoniului natural, a turismului durabil și a securității în zonele urbane și rurale.

Beneficiarii eligibili sunt reprezentați de UAT-urile urbane și cele din zone urbane funcționale.

Bugetul estimativ pus la dispoziție: 173 mil. euro.

Axa prioritară se adresează strict UAT-urilor din mediul urban și din zonele funcționale urbane, pe baza Strategiilor Integrate de Dezvoltare Urbană.

Planul Național de Redresare și Reziliență (PNRR)

PNRR asigură un echilibru între prioritățile Uniunii Europene și necesitățile de dezvoltare a României, în contextul redresării economice după criza COVID-19.

Obiectivul general al PNRR: dezvoltarea României prin realizarea unor programe și proiecte esențiale, care să sprijine reziliența, nivelul de pregătire pentru situații de criză, capacitatea de adaptare și potențialul de creștere, prin reforme majore și investiții cheie cu fonduri din Mecanismul de Redresare și Reziliență.

Obiectivul specific al PNRR: atragerea fondurilor puse la dispoziție de UE prin **NextGenerationEU** în vederea atingerii jaloanelor și țintelor în materie de reforme și investiții.

Principii de implementare al PNRR

Distribuirea echitabilă geografică a fondurilor. În cadrul procedurilor de alocare directă sau competitivă se va ține cont de alocarea echilibrată a resurselor, astfel încât să conducă la valorificarea specificului local sau regional în interesul cetățenilor și la diminuarea polarizării dezvoltării teritoriale.

Descentralizare. PNRR se bazează pe capacitatea autorităților centrale și locale de a-și asuma reforme ambițioase pentru facilitarea tranziției verzi și digitale.

PNRR este structurat pe 15 componente care acoperă toți cei 6 piloni prevăzuți de Regulament.

Piloni	Componentă
I. Tranziția verde	C1. Managementul apei
	C2. Păduri și protecția biodiversității
	C3. Managementul deșeurilor
	C4. Transport sustenabil
	C5. Valul renovării
	C6. Energiei
II. Transformare digitală	C7. Transformare digitală
III. Creștere inteligentă, sustenabilă și favorabilă incluziunii	C8. Reforma fiscală și reforma sistemului de pensii
	C9. Suport pentru sectorul privat, cercetare, dezvoltare și inovare
IV. Coeziune socială și teritorială	C10. Fondul local
	C11. Turism și cultură
V. Sănătate, precum și reziliență economică, socială și instituțională	C12. Sănătate
	C13. Reforme sociale
	C14. Bună guvernanță
VI. Politici pentru noua generație	C15. Educație

GRANTURILE SPAȚIULUI ECONOMIC EUROPEAN (SEE) ȘI NORVEGIENE

Granturile Spațiului Economic European (SEE) și Norvegiene reprezintă contribuția Islandei și Principatelor Liechtenstein și Norvegiei la *reducerea disparităților socio-economice* în Spațiul Economic European și la *consolidarea relațiilor bilaterale*. Aceste fonduri sunt organizate sub forma unor programe de finanțare, încadrate pe sectoare prioritare specifice, domeniile, obiectivele și rezultatele așteptate fiind stabilite cu fiecare stat beneficiar în parte.

România cooperează cu țările SEE începând cu 2007, odată cu aderarea la Uniunea Europeană.

În perioada 2007-2021 România a avut la dispoziție 906 mil. EUR.

Gestionarea Granturilor SEE și Norvegiene se realizează prin Punctul Național de Contact (National Focal Point) desemnat în cadrul Direcției Generale Mecanisme și Instrumente Financiare Europene Nerambursabile (DGMIFEN) din Ministerul Investițiilor și Proiectelor Europene.

În perioada **2018-2024**, vor fi finanțate proiecte în cadrul următoarelor domenii:

- Dezvoltare locală, reducerea sărăciei, incluziunea romilor, copii și tineri în situații de risc, drepturile omului;
- Energie regenerabilă, eficiență energetică, securitate energetică;
- Dezvoltarea afacerilor, inovare și IMM;
- Sănătate publică;
- Cercetare;

- Patrimoniu cultural, antreprenariat cultural și cooperare culturală;
- Justiție, servicii corecționale, combaterea violenței domestice și de gen;
- Afaceri interne, cooperare polițienească și combaterea criminalității;
- Educație, burse, ucenicie și antreprenariat pentru tineri;
- Dialog social și muncă decentă;
- Cetățeni activă – societate civilă;
- Mediu și schimbări climatice.

PROGRAME NAȚIONALE DE FINANȚARE CONFORM OBIECTIVELOR DE POLITICĂ URBANĂ

Orașe verzi și reziliente

- Programe finanțate prin Fondul de Mediu – Ministerul Mediului, Apelor și Pădurilor (MMA);
- Programe privind creșterea eficienței energetice a clădirilor rezidențiale (MDLPA);
- Programe de management al riscurilor de dezastru – (DRM) – MDLPA;
- Programul național de construcții de interes public sau social (PNCIPS) – MDLPA;
- Programul Național de Dezvoltare Locală (PNDL) – MDLP.

Orașe competitive și productive

- Programul național de construcții de interes public sau social (PNCIPS);
- Programul Național de Dezvoltare Locală (PNDL);

Orașe echitabile și incluzive

- Programe de locuințe administrate prin Agenția Națională de Locuințe (*Locuințe pentru tineri, pentru închiriere, Program de construcție a locuințelor de serviciu pentru funcționarii public și personalul instituțiilor publice centrale și locale, locuințe pentru comunitățile de romi*);
- Alte programe referitoare la locuire (locuințe sociale, locuințe pentru persoanele evacuate din locuințe naționalizate) – MLDP;
- Programul Național de Dezvoltare Locală (PNDL);

Programul Național de Dezvoltare Locală (PNDL-3)

Cea de-a treia versiune a Programului de Dezvoltare Locală va fi coordonat de Ministerul Dezvoltării și va avea la dispoziție un buget de aproximativ **50 miliarde de lei**²².

Proiectele eligibile vor viza obiective de investiții care constau în: *realizarea de construcții noi sau construire, reconstruire, consolidare, reparație, modernizare, modificare, extindere, reabilitare, după caz, schimbare de destinație, protejare, restaurare, conservare la construcții*

²² OUG nr. 95/3.09.2021

și care se încadrează în cel puțin una din următoarele categorii de investiții:

- *Alimentări cu apă și stații de tratare a apei;*
- *Sisteme de canalizare și stații de epurare a apelor uzate, inclusiv canalizare pluvială și sisteme de captare a apelor pluviale;*
- *Drumuri publice clasificate și încadrate în conformitate cu prevederile legale în vigoare ca drumuri județene, drumuri de interes local, respectiv drumuri comunale și/sau drumuri publice din interiorul localităților, precum și variante ocolitoare ale localităților;*
- *Poduri, podețe, pasaje sau punți pietonale, inclusiv pentru biciclete și trotinete electrice;*
- *Sisteme de distribuție a gazelor naturale, inclusiv a branșamentelor, precum și a racordului la sistemul de transport al gazelor naturale.*

Programul Național de Construcții de Interes Public sau Social (PNCIPS)

PNCIPS este un program de investiții publice, gestionat de Ministerul Dezvoltării prin care se pot *expertiza tehnic, energetic, proiecta, consolida, reabilita, extinde, moderniza, finaliza* următoarele obiective de investiții:

- *Săli de sport;*
- *Bazine de înot;*
- *Complexuri sportive;*
- *Așezăminte culturale;*
- *Unități și instituții de învățământ de stat;*
- *Patinoare artificiale;*
- *Unități sanitare;*
- *Săli de cinema;*
- *Lucrări în primă urgență;*
- *Reabilitare blocuri de locuințe situate în localități din zone defavorizate;*
- *Drumuri de interes local și drumuri de interes județean;*
- *Fose septice, microstații de epurare, sisteme de alimentare cu apă și sisteme de canalizare;*
- *Alte obiective de interes public sau social în domeniul construcțiilor.*

Beneficiarii programului sunt autoritățile administrației publice centrale și locale, precum și alte instituții de interes public și persoane juridice recunoscute ca fiind de utilitate publică, precum și alte entități ce funcționează în baza unor legi speciale.

BUGETUL LOCAL

Bugetul local reprezintă un instrument financiar elaborat pe o perioadă determinată (un an) compus din venituri și cheltuieli prognozate.

Bugetul se elaborează în baza unui program de dezvoltare a unității teritorial-administrative, fiind orientat către atingerea unor obiective. Așadar, bugetul reprezintă nu doar un instrument financiar cât și unul de politici publice.

O sursă de finanțare importantă o reprezintă și Bugetul Județean, din care pot fi distribuite fonduri pentru echilibrarea bugetelor locale (conform art. 33, alin. 3, din Legea nr. 273/2006 cu toate modificările și completările ulterioare).

STRATEGII ȘI POLITICI SECTORIALE RELEVANTE

Rolul strategiei integrate de dezvoltare urbană (SIDU)

SIDU reprezintă un instrument de planificare strategică aflat la dispoziția administrațiilor publice locale care urmărește utilizarea eficientă a resurselor disponibile la nivel local în vederea asigurării unei coeziuni urbane necesare dezvoltării sustenabile urbane.

Pilonul principal al SIDU este reprezentat de o viziune coerentă de dezvoltare construită pe baza implicării comunității și a actorilor relevanți implicați în procesul de consultare. Această viziune se transpune ulterior în obiective strategice și măsuri de acțiuni care se vor materializa sub forma unui portofoliu de proiecte prioritare, cu mecanisme de monitorizare și identificarea surselor de finanțare.

Conform unui studiu realizat în cadrul participanților URBACT au fost identificate șase aspecte ale dezvoltării urbane integrate:

1. Dezvoltarea urbană durabilă – acțiuni care vizează cei trei piloni majori ai dezvoltării durabile: economic, social și de mediu;
2. Integrare sectorială – politici integrate de abordare a infrastructurii, transport, ocupare, educație, spații verzi, locuințe, cultură etc.;
3. Integrare spațială – coerența intervențiilor la nivelul întregii zone urbane și a coerenței spațiale între toate zonele urbane;
4. Integrare teritorială – coerența intervențiilor și complementaritatea acestora cu a intervențiilor din localitățile învecinate;

5. Guvernanță stratificată – intervenții coerente pe toate nivelurile de guvernanță (locală, regională, națională);
6. Implicarea actorilor relevanți – sunt implicate toate părțile interesate în procesul de planificare strategică.

SIDU reprezintă un instrument fundamental pentru identificarea necesităților și a problemelor cu care se confruntă o zonă urbană. Astfel, în cadrul SIDU, planificarea pe termen mediu a viziunii și obiectivelor sale vizează consolidarea tuturor aspectelor determinate de dezvoltarea urbană analizând următoarele domenii:

- Profil spațial și funcțional;
- Profil socio-demografic;
- Infrastructura tehnico-edilitară;
- Mobilitate și infrastructura de transport;
- Servicii publice;
- Profil economic;
- Mediu și schimbările climatice;
- Capacitatea administrativă;
- O agendă pentru orașele inteligente.

Agenda 2030

Programul ONU de adoptare a Agendei 2030 este un program de acțiune în vederea dezvoltării durabile care promovează cei trei piloni ai dezvoltării durabile (economic, social și de mediu). Programul este structurat pe 17 Obiective de Dezvoltare Durabilă (ODD) care reprezintă țintele pe termen lung prin care se dorește eradicarea sărăciei extreme, combaterea inegalităților sociale și a protejării mediului până în anul 2030:

1. Eradicarea sărăciei în toate formele sale și în orice context;
2. Eradicarea foametei, asigurarea siguranței alimentare, îmbunătățirea nutriției și promovarea unei agriculturi durabile;
3. Asigurarea unei vieți sănătoase și promovarea bunăstării tuturor la orice vârstă;
4. Garantarea unei educații de calitate și promovarea oportunităților de învățare de-a lungul vieții pentru toți;
5. Realizarea egalității de gen și împuternicirea tuturor femeilor și a fetelor;
6. Asigurarea disponibilității și managementului durabil al apei și sanitație pentru toți;
7. Asigurarea accesului tuturor la energie la prețuri accesibile, într-un mod sigur, durabil și modern;
8. Promovarea unei creșteri economice susținute, deschise tuturor și durabile, a ocupării depline și productive a forței de muncă și a unei munci decente pentru toți;
9. Construirea unor infrastructuri rezistente, promovarea industrializării durabile și încurajarea inovației;
10. Reducerea inegalităților în interiorul țărilor și de la o țară la alta;
11. Dezvoltarea orașelor și a așezărilor umane pentru ca ele să fie deschise tuturor, sigure, reziliente și durabile;
12. Asigurarea unor tipare de consum și producție durabile;
13. Luarea unor măsuri urgente de combatere a schimbărilor climatice și a impactului lor,
14. Conservarea și utilizarea durabilă a oceanelor, mărilor și a resurselor marine pentru o dezvoltare durabilă;
15. Protejarea, restaurarea și promovarea utilizării durabile a ecosistemelor terestre, gestionarea durabilă a pădurilor, combaterea deșertificării, stoparea și remedierea degradării solului și stoparea pierderilor de diversitate;
16. Promovarea unor societăți pașnice și incluzive pentru o dezvoltare durabilă, a accesului la justiție pentru toți și crearea unor instituții eficiente, responsabile și incluzive la toate nivelurile;
17. Consolidarea mijloacelor de implementare și revitalizarea parteneriatului global pentru dezvoltare durabilă.

Context european

La nivel european, principalele direcții de dezvoltare sunt stabilite prin Agenda Teritorială 2030, Agenda Urbană a UE (Pactul de la Amsterdam – 2016), Inițiativa Urbană Europeană (2021-2027), Programul URBACT IV (2021-2027) precum și Politica de Coeziune a UE – 2021-2027).

Agenda urbană a UE

Agenda urbană a UE (introdusă prin Pactul de la Amsterdam – 2016) reprezintă o nouă metodă de promovare a cooperării dintre Statele Membre, orașe, Comisie și alți actori relevanți cu scopul de a stimula creșterea, locuirea și inovarea în orașele europene precum și identificarea și rezolvarea provocărilor sociale.

Agenda urbană se bazează pe trei piloni pe care se vor implementa politicile UE:

- O mai bună reglementare -creșterea eficienței și coerenței implementării legislației, politicile și a altor instrumente existente ale UE. Conceperea legislației europene ar trebui să fie concepută astfel încât obiectivele să fie atinse la costuri minime, fără a impune obligații legislative inutile;
- O mai bună finanțare – identificarea, susținerea, integrarea și îmbunătățirea surselor tradiționale de finanțare, inovatoare și ușor de accesat pentru zonele urbane în vederea implementării cât mai eficiente a intervențiilor destinate zonelor urbane;
- O mai bună informare → îmbunătățirea nivelului de cunoștințe ale problemelor cu care se confruntă zonele urbane precum și la îmbunătățirea schimbului de bune practici și cunoștințe.

Inițiativa Urbană Europeană

În cadrul acestei inițiative se propune consolidarea abordărilor integrate și participative în domeniul dezvoltării urbane durabile precum și întărirea legăturilor cu politicile relevante ale Uniunii Europene, și în special, cu Politica de Coeziune 2021-2027, prin următoarele direcții de acțiune:

- Sprijinirea creșterii capacității administrative a orașelor în vederea conceperii politicilor și practicelor urbane durabile, într-un mod integrat și participativ precum și îmbunătățirea elaborării și implementării strategiilor și planurilor de acțiune în zonele urbane;
- Sprijinirea inovării prin dezvoltarea de soluții inovatoare transferabile și scalabile la provocările urbane;
- Sprijinirea îmbunătățirii cunoașterii și a elaborării de politici și comunicare.

URBACT IV

URBACT este singurul program european de cooperare teritorială în domeniul dezvoltării urbane integrate participative. Programul URBACT vizează dezvoltarea cooperării urbane interregionale cu accent pe consolidarea eficienței Politicii de Coeziune prin promovarea schimbului de experiență, creșterea capacității și identificarea, transferul și valorificarea practicilor urbane durabile și integrate.

Pentru perioada 2021-2027 program vizează sprijinirea acțiunilor și completarea inițiativelor suplimentare prevăzute în Regulamentul

Fondului European de Dezvoltare Regională (FEDR) și alte elemente, care sunt relevante contextului urban european.

Agenda Teritorială a Uniunii Europene 2030 (Un viitor pentru toate teritoriile)

Agenda Teritorială subliniază importanța amenajării strategice a teritoriului furnizând o serie de orientări care pun accent pe consolidarea dimensiunii teritoriale a politicilor sectoriale la toate nivelurile de guvernare. Prioritățile teritoriale:

- O Europa justă care oferă perspective de viitor pentru toate teritoriile și pentru toți oamenii:
 - *Europa echilibrată, o dezvoltare teritorială mai echilibrată prin valorificarea diversității europene.*
 - *Regiuni funcționale – Dezvoltare locală și regională convergentă, mai puțină inegalitate între teritorii;*
 - *Integrare fără frontiere – Facilitarea vieții și a muncii dincolo de frontierele naționale.*
- O Europă verde care protejează mijloacele de subsistență comune și modelează tranziția societală:
 - *Un mediu sănătos – Mijloace de subsistență ecologice și mai bune, orașe și regiuni neutre din punct de vedere climatic și reziliente;*
 - *Economia circulară – Economii locale puternice și durabile într-o lume globalizată;*
 - *Legături durabile – Conectivitate digitală și fizică durabilă a teritoriilor.*

Politica de coeziune a UE 2021-2027

Politica de coeziune a Uniunii Europene contribuie la întărirea coeziunii economice, sociale și teritoriale în Uniune Europeană. Noua versiune a politicii de coeziune acoperă domenii precum dezvoltarea urbană, mobilitatea, mediul și dezvoltarea rurală. Pentru perioada 2021-2027 politica are la bază cinci priorități:

- O Europă mai inteligentă, prin inovare, digitalizare, transformare economică și sprijinirea întreprinderilor mici și mijlocii;
- O Europă mai verde, fără emisii de carbon, punerea în aplicare a Acordului de la Paris și investiții în tranziția energetică, energia din surse regenerabile și combaterea schimbărilor climatice;
- O Europă conectată, cu rețele strategice de transport și digitale;
- O Europă mai socială, pentru realizarea pilonului european al drepturilor sociale și sprijinirea calității locurilor de muncă, a învățământului, a competențelor, a incluziunii sociale și accesului egal la sistemul de sănătate;
- O Europă mai apropiată de cetățenii săi, prin sprijinirea strategiilor de dezvoltare conduse la nivel local și a dezvoltării urbane durabile în UE.

Politica de coeziune stabilește o serie de ținte climatice, ținte minime pentru fonduri precum și un mecanism de ajustare climatică. De asemenea, politica de coeziune are în vedere o abordare simplificată a pachetului de reguli, un cadru bugetar flexibilizat, eliminarea obstacolelor transfrontaliere și sprijinirea proiectelor interregionale pentru inovare, precum și norme consolidate pentru cele mai performante investiții la nivel UE.

Sector	Documente strategice relevante
Dezvoltare teritorială urbană și	Inițiativa Urbană Europeană (2021-2027) URBACT Declarația de la București (Către un cadru comun pentru dezvoltare urbană în UE – 2019) Noua Agendă Urbană Principalele propuneri al CE pentru perioada 2021-2027 în domeniul dezvoltării teritoriale și urbane Noua Chartă de la Leipzig
Dezvoltare sustenabilă	Agenda 2030
Schimbări climatice	Politica UE în domeniul schimbărilor climatice Programul pentru Mediu și Politici Climatice LIFE (2021-2027)
Mediu	Pactul Ecologic European (European Green Deal) Planul de acțiune privind reducerea la zero a poluării
Dezvoltare economică	Politica UE în domeniul IMM-urilor InvestEU (2021-2027) Programul privind piața unică Investiții într-o industrie inteligentă, inovatoare și durabilă. O strategie reînnoită privind politica industrială a UE Politica agricolă comună 2023-2027 (PAC)
Cultură	O nouă agendă europeană pentru cultură Programul Europa Creativă (2021-2027)
Turism	Strategia UE pentru turismul sustenabil
Cercetare-Inovare	O agendă europeană pentru cercetare și inovare – Șansa Europei de a-și modela viitorul – COM (2018) Programul Cadru pentru Cercetare și Inovare – Orizont Europa 2021-2027
Incluziune socială	Pionul European al Drepturilor Omului
Educație, Tineret, Sport	Erasmus, programul de acțiune al UE în domeniul educației, formării, tineretului și sportului – 2021-2027 Strategia UE pe tineret
Guvernanță	Bună guvernanță pentru politica de coeziune. Consolidarea capacității administrative
Energie	Politica UE în domeniul energiei (2030) Politica UE în domeniul energiei (2050) Rețeaua transeuropeană pentru energie (TEN-E)

Sănătate	„UE pentru sănătate” 2021-2027 – O viziune pentru o Uniune Europeană mai sănătoasă
Digitalizare	Programul Europa Digitală (2021-2027)
Transporturi	Mecanismul pentru Interconectarea Europei Cartea Albă – Foaia de Parcurs a UE <i>Către un sistem de transport competitiv și eficient din punct de vedere al resurselor</i> Europa în mișcare – <i>Mobilitate durabilă pentru Europa: sigură, conectată și curată</i> Document de lucru: <i>Cadrul UE pentru 2021-2030 privind politica de siguranță rutieră – Următorii pași spre „Viziunea Zero”</i> . <i>NOUL CADRU EUROPEAN pentru mobilitate urbană</i>
Agricultură și dezvoltare durabilă	Politica Agricolă Comună 2021-2027
Cooperare teritorială	Obiectivul de cooperare teritorială europeană (Interreg) Programul Transnațional Dunărea – 2021-2027

Context național

Politica Urbană a României

Politica Urbană reprezintă viziunea de dezvoltare urbană durabilă, incluzivă și rezilientă a teritoriului național. Politica stabilește agenda comună a autorităților publice de la nivel central și local în vederea îmbunătățirii cadrului de dezvoltare urbană și în același timp stabilește un set de măsuri coerente.

Politica Urbană are patru direcții, pe care autoritățile le vor aborda:

- Dezvoltare urbană verde și rezilientă;
- Dezvoltare competitivă și productivă;
- Dezvoltare justă și incluzivă;
- Orașe bine guvernate.

Direcțiile de mai sus vor fi realizate prin următoarele obiective prioritare:

- OP1 – Dezvoltarea teritorială și durabilă;

- OP2 – Crearea de orașe inteligente, locuibile și climatice prin îmbunătățirea infrastructurii verzi și albastre pentru atenuarea și adaptarea la pericolele urbane;
- OP3 – Îmbunătățirea activității economice prin furnizarea de medii de viață calitative, îmbunătățirea oportunităților de muncă și a locațiilor de afaceri bine deservite;
- OP4 – Îmbunătățirea condițiilor de viață, în special prin extinderea accesului la locuințe și servicii publice;
- OP5 – Îmbunătățirea capacității publice și a cooperării între jurisdicții și sectoare.

Planul de Amenajare a Teritoriului Național (PATN)

SIDU a Municipiului Curtea de Argeș se corelează la nivel de obiective și politici sectoriale cu PATN – secțiunile: Rețele de Transport, Apă,

Zone Protejate, Rețeaua de localități, Zone de risc natural, Zone turistic.

PATN reprezintă documentul strategic de amenajare a teritoriului național, stabilind scopul și prioritățile pentru dezvoltarea teritorială a României în corelație cu politicile UE.

Strategia de Dezvoltare Teritorială a României (SDTR)

SDTR stabilește cadrul strategic și de fundamentare a dezvoltării teritoriale a României pe termen lung (2035) necesar pentru sprijinirea procesului de dezvoltare teritorială a României, având ca scop valorificarea oportunităților și a nivelului de dezvoltare. Scenariul României policentrică urmărește, la nivelul anului 2035, dezvoltarea teritoriului național la nivelul unor nuclee de concentrare a resurselor umane, materiale, tehnologice și de capitaluri și conectare eficientă a acestor zone de dezvoltare cu teritoriile europene.

În cadrul SDTR au fost stabilite 5 obiective generale și specifice aferente:

- Asigurarea unei integrări funcționale a teritoriului național în spațiul european prin sprijinirea interconectării eficiente a rețelelor energetice, de transport și broadband;
- Creșterea calității vieții prin dezvoltarea infrastructurii tehnico-edilitare și a serviciilor publice în vederea asigurării unor spații urbane și rurale de calitate, atractive și incluzive;
- Dezvoltarea unei rețele de localități competitive și coezive prin sprijinirea specializării teritoriale și formarea zonelor urbane funcționale;
- Protejarea patrimoniului natural și construit și valorificarea elementelor de identitate teritorială;
- Creșterea capacității instituționale de gestionare a proceselor de dezvoltare teritorială.

Strategii sectoriale naționale

Sector	Documente strategice relevante
Dezvoltare metropolitană urbană și locală	Orașe Magnet – Migrație și Navetism în România Orașe competitive – Remodelarea economiei geografice a României Programul Național de Dezvoltare Locală Strategia de Dezvoltare Teritorială a României 2035 (SDRT)
Dezvoltare sustenabilă	Strategia Națională pentru Dezvoltare Durabilă a României Strategia Națională de Renovare pe Termen Lung
Schimbări climatice	Strategia Națională privind Schimbările Climatice 2013-2020 (2023)
Protecția mediului	Strategia Națională de Gestionare a Deșeurilor 2014-2020 Planul Național privind Managementul Deșeurilor
Dezvoltare economică	Strategia Națională de Cercetare și Specializare Inteligentă 2021-2027

	Strategia Națională pentru Competitivitate 2021-2027 Strategia Națională de Export 2014-2020
Cultură	Strategia sectorială în domeniul culturii și patrimoniului național pentru perioada 2016-2022
Turism	Master Plan pentru Turismul Național al României 2007-2026 Strategia Națională de Dezvoltare a Ecoturismului în România
Incluziune socială și sănătate	Strategia națională privind incluziunea socială și reducerea sărăciei pentru perioada 2022—2027 Strategia națională pentru ocuparea forței de muncă 2021 – 2027 Strategia națională pentru locuri de muncă verzi 2018 - 2025 Strategia Guvernului României de incluziune a cetățenilor români aparținând minorității rome pentru perioada 2021-2027 Strategia națională privind drepturilor persoanelor cu dizabilități 2021-2027
Educație, tineret, sport	Strategia Națională de Educație Financiară 2022-2026 Strategia Națională de Dezvoltare a formării profesionale inițiale în sistem dual din România 2020-2025 Strategia privind digitalizarea educației din România Strategia privind reducerea părăsirii timpurii a școlii în România Strategia națională privind educația continuă a adulților din România 2021-2027 – (în curs de elaborare) Strategia Națională pentru Tineret Strategia Națională pe Sport (în curs de elaborare)
Energie	Planul Național Integrat în Domeniul Energiei și Schimbărilor Climatice 2021-2030 (PNIESC)
Transport	Strategia Națională privind Siguranța Rutieră 2022-2024 (în consultare) Master Planul General de Transport al României Strategia de Dezvoltare a Infrastructurii Feroviare 2021-2025 Strategia pentru transport Durabil 2007-2013 și 2020, 2030
Agricultură și dezvoltare rurală	Planul Național Strategic (PNS)

Propuneri de arhitectură pentru Programele Operaționale 2021-2027

Programul Operațional Dezvoltare Durabilă (PODD)

Programul este transpunerea viziunii UE față de provocările legate conservare, protecție și de îmbunătățire a calității mediului, în conformitate cu Semestrul European și cu Recomandările Specifice

de Țară. Prin PODD se urmărește adaptarea la schimbările climatice prin creșterea eficienței energetice și dezvoltarea sistemelor inteligente de energie, a soluțiilor de stocare, dezvoltarea infrastructurii de apă și apă uzată, economia circulară, conservarea

biodiversității, calitatea aerului, decontaminarea siturilor poluate și managementul riscurilor.

Programul operațional este structurat pe patru axe prioritare:

1. Dezvoltarea infrastructurii de apă și apă uzată și tranziția la o economie circulară;
2. Protecția mediului prin conservarea biodiversității, asigurarea calității aerului și remediere a siturilor contaminate;
3. Promovarea adaptării la schimbările climatice și managementul riscurilor;
4. Promovarea eficienței energetice, a sistemelor și rețelelor inteligente de energie și reducerea emisiilor de gaze cu efect de seră;

PODD pune la dispoziție, prin cele patru priorități, 5,5 miliarde EUR.

Programul Operațional Transport (POT)

Viziunea Programul Operațional Transport 2021-2027 (POT) este de extindere a infrastructurii de transport pe teritoriul României în vederea îmbunătățirii conectivității între regiunile țării dar și cu restul țărilor din Uniunea Europeană. Ca element de noutate, Autoritatea de Management a PO va fi localizată la nivelul MTIC iar programul va avea o axă tehnică de sine stătătoare.

Programul operațional este structurat pe nouă axe prioritare:

1. Îmbunătățirea conectivității primare rutiere;
2. Îmbunătățirea conectivității secundare rutiere;
3. Creșterea siguranței rutiere;
4. Creșterea eficienței căilor ferate române;
5. Creșterea atractivității transportului feroviar de călători;

6. Dezvoltarea mobilității sustenabile în nodurile urbane;
7. Dezvoltarea transportului naval și multimodal;
8. Dezvoltarea transportului aerian;
9. Asistență tehnică.

Programul Operațional Creștere Inteligentă, Digitalizare și Instrumente Financiare (POCIDIF)

POCIDIF propune măsuri de dezvoltare a cercetării, dezvoltării și inovării/specializării inteligente și al digitalizării, finanțate fie prin granturi, fie prin instrumente financiare cu respectarea regulilor de ajutor de stat, după caz, pentru a putea răspunde la provocările cu care se confruntă România. Acest program operațional contribuie la realizarea Obiectivului de Politică 1 „O Europă mai competitivă și mai inteligentă, prin promovarea unei transformări economice inovatoare și inteligente și a conectivității TIC regionale”.

Programul operațional este structurat pe trei axe prioritare:

1. Susținerea și promovarea unui ecosistem de CDI atractiv și competitiv;
2. Digitalizare în administrația publică centrală, educație, cultură și mediu de afaceri;
3. Stimularea accesului la finanțare al IMM-urilor prin utilizarea instrumentelor financiare;+

Program Operațional Sănătate (POS)

Viziunea strategică a PO este „o națiune cu oameni sănătoși și productivi prin acces la servicii preventive, de urgență, curative și reabilitare de calitate”. În viitoarea perioadă de programare, România a elaborat, în premieră, un PO multifond dedicat exclusiv domeniului sănătății.

POS propune 7 priorități de investiții, structurate astfel:

1. Creșterea calității serviciilor de asistență medicală primară, comunitară și serviciilor oferite în regim ambulatoriu;
2. Servicii de reabilitare, paliativ și îngrijiri pe termen lung adaptate fenomenului demografic de îmbătrânire a populației, impactului dizabilității și profilului epidemiologic al morbidității;
3. Creșterea eficacității sistemului medical pentru prevenție, diagnostic și tratament precoce al bolilor prioritare prin investiții în servicii și infrastructură;
4. Investiții pentru construirea spitalelor regionale și infrastructuri spitalicești publice noi cu impact teritorial major;
5. Abordări inovative în cercetarea din domeniul medical;
6. Digitalizarea sistemului medical;
7. Măsuri care susțin cercetarea, informatizarea în sănătate și utilizarea de metode moderne de investigare, intervenție, tratament;

Programul Operațional Educație și Ocupare (POEO)

Viziunea PO, din perspectiva capitalului uman, la orizontul anului 2027, este de a crea „O Românie mai socială cu acces egal la ocupare durabilă, de calitate, la un sistem de educație relevant pentru piața muncii, stimulativ pentru învățarea pe tot parcursul vieții, o societate bazată pe solidaritate și condiții de viață mai bune pentru toți cetățeni.”

Programul Operațional Incluziune și Demnitate Socială (POIDS)

Acest PO vine în întâmpinarea problemelor de natură socială cu care se confruntă România, care continuă să fie printre țările cu ponderi

mari ale populației aflate în situație de risc, departe de media UE27. România înregistrează una dintre cele mai ridicate rate ale riscului de sărăcie – 32,5% față de media UE-27. Scopul acestui PO este de sprijini incluziunea socială a persoanelor aparținând grupurilor vulnerabile și reducerea decalajelor dintre mediul urban și rural. PO este structurat pe 8 priorități de investiții:

Programul Operațional Tranziție Justă (POTJ)

Acest PO se adresează doar județelor în care ponderea emisiilor GES din activitățile industriale reprezintă 65% din totalul emisiilor din România. Județele care vor fi sprijinite pentru tranziția justă sunt: Hunedoara, Gorj, Dolj, Galați, Prahova și Mureș.

Programul Operațional Asistență Tehnică (POAT)

Conform viziunii strategice a PO, viziunea națională pentru anul 2027 este aceea de creștere a capacității administrative implicate în managementul programelor finanțate din fondurile europene în instituțiile implicate în managementul programelor precum și la nivelul beneficiarilor.

PO este structurat pe două priorități de investiții:

3. Asigurarea funcționării sistemului de coordonare și control al fondurilor FEDR, FC, FSE+, FTJ și gestionarea PO;
4. Îmbunătățirea capacității de coordonare, gestionare și control și asigurarea transparenței fondurilor FEDR, FC, FSE+, FTJ.

Programele Operaționale vor fi gestionate de Agențiile de Dezvoltare Regionale.

Astfel, programele operaționale aferente PAC la nivel național, pentru 2021-2027, sunt:

- Programul Operațional Dezvoltare Durabilă – (PODD);
- Programul Operațional Educație și Ocupare – (POEO);
- Programul Operațional Creștere Inteligentă, Digitalizare și Instrumente Financiare - (POCIDIF);
- Programul Operațional Sănătate – (POS);
- Programul Operațional Tranziție Justă – (POTJ);
- Programul Operațional Incluziune și Demnitate Socială – (POIDS);
- Programul Operațional Asistență tehnică – (POAT);
- Programele Operaționale Regionale – (POR);
- Programul Operațional Transport (autoritate de management fiind Ministerul Transporturilor).

Context regional

Programul Operațional Regional Sud-Muntenia 2021-2027

Strategia POR Sud-Muntenia reflectă orientările politicii de coeziune a UE pentru perioada 2021-2027. Documentul este elaborat în conformitate cu nevoile și provocările existente la nivel regional, precum și concluziile Raportului de Țară din 2019.

Strategia este structurată pe xx axe prioritare, după cum urmează:

- AP.1 O regiune competitivă prin inovare, digitalizare și întreprinderi dinamice
- AP.2 O regiune cu orașe prietenoase cu mediul
- AP.3 O regiune cu o mobilitate urbană durabilă
- AP.4 O regiune mai accesibilă
- AP.5 O Regiune educată
- AP.6 O Regiune atractivă
- AP.7 Asigurarea funcționării sistemului de management al PORSM

Planul de Dezvoltare al regiunii Sud Muntenia 2021-2027

Planul de Dezvoltare Regională (PDR) al regiunii Sud-Muntenia pentru perioada 2021-2027 reprezintă instrumentul strategic de planificare prin care regiunea urmărește să își promoveze interesele în domeniul social, economic și mediu.

PDRSM 2021-2027 propune o nouă abordare în modul de elaborare al politicilor regionale prin trecerea către noua generație de politici integrate de dezvoltare, cu o puternică componentă de sustenabilitate. PDRSM vizează transformarea regiunii într-o societate echitabilă, incluzivă și prosperă, cu o economie modernă, dinamică și eficientă din punct de vedere al utilizării resurselor, cu conținut scăzut al emisiilor net de gaze cu efect de seră.

Strategia pentru Cercetare și Inovare regională prin Specializare Inteligentă RIS₃ Sud Muntenia

Strategia de Specializare Inteligentă (RIS₃) a regiunii Sud-Muntenia este documentul strategic de planificare în domeniul cercetării-dezvoltării și inovării (CDI) în nivelul întregii regiuni pentru perioada 2021-2027.

Existența RIS₃ reprezintă o precondiție pentru accesarea finanțărilor europene disponibile în cadrul obiectivului de politică europeană 1 – „O Europă mai inteligentă” aferent noii Politici de Coeziune fiind elaborată pe principiul parteneriatului regional între ADRSM și toți actorii cheie regionali.

Prioritate	Măsuri
P1. Îmbunătățirea condițiilor cadru pentru specializare inteligentă – Dezvoltarea și consolidarea procesului de specializare inteligentă	<p>M1.1 Dezvoltarea capacității administrative a actorilor implicați în programarea, implementarea, monitorizarea, evaluarea și revizuirea strategiilor de specializare inteligentă și a Mecanismului de Descoperire Antreprenorială (MDA);</p> <p>M1.2 Dezvoltarea competențelor actorilor din Cvadruplu Helix (mediul de afaceri, academic și de cercetare, sectorul public și societatea civilă) implicați în procesul de descoperire antreprenorială;</p> <p>M1.3 Dezvoltarea și implementarea cu regularitate a mecanismului de descoperire antreprenorială la nivel regional;</p> <p>M1.4 Dezvoltarea sistemelor de implementare, monitorizare și evaluare a RIS;</p>
P2. Dezvoltarea capitalului uman pentru tranziția la economia bazată pe cunoaștere – Îmbunătățirea calității capitalului uman prin crearea și dezvoltarea competențelor pentru specializare inteligentă, tranziția verde și industrială	<p>M2.1 Dezvoltarea curiculei școlare și de formare profesională din perspectiva creativității și adaptării la noile tendințe tehnologice;</p> <p>M2.2 Programe educaționale de stimulare a aptitudinilor și competențelor de antreprenariat, inovare, digitalizare și surse regenerabile de energie (SRE);</p> <p>M2.3 Dezvoltarea și consolidarea sistemului de învățământ dual;</p>
P3. Dezvoltarea și maturizarea ecosistemului regional de inovare – consolidarea ecosistemului regional de inovare și antreprenariat drept bază a creșterii inteligente și durabile a regiunii	<p>M3.1 Îmbunătățirea capacității ecosistemului antreprenorial de a crea și dezvolta rapid start-up-uri și spin-off-uri în domeniile de specializare inteligentă;</p> <p>M3.2 Sprijin pentru dezvoltarea durabilă a mediului de afaceri prin inovare, modernizare și tehnologică și digitalizare;</p> <p>M3.3 Întărirea capacității sistemului de cercetare-inovare și colaborării acestuia cu mediul de afaceri;</p> <p>M3.4 Dezvoltarea capacității regionale de transfer tehnologic;</p> <p>M3.5 Instrumente financiare pentru creșterea accesului la finanțare al ecosistemului regional de inovare;</p> <p>M3.6 Creșterea eficienței serviciilor publice prin digitalizare și interoperabilitate;</p> <p>M3.7 Sprijinirea dezvoltării și funcționării clusterelor, poliilor de competitivitate și rețelelor de afaceri;</p> <p>M3.8 Creșterea cooperării interregionale și internaționale.</p>

Context județean

Planul de amenajare a teritoriului județean Argeș

Planul de amenajare a teritoriului județean Argeș (PATJ) se află în curs de actualizare. PATJ reprezintă principalul instrument de planificare și monitorizare a dezvoltării economice, a condițiilor de viață prin intervenții țintite asupra principalelor domenii relevante la nivel județean. Planul cuprinde măsuri pentru administrarea rațională a teritoriului în spiritul dezvoltării durabile, în acord cu legislația națională și a normelor europene privind protecția mediului, a peisajului natural și antropic cu respectarea diversității și specificului geografic, demografic, cultural și economic județean.

Strategia de Dezvoltare Durabilă a Județului Argeș 2021-2027

Strategia de Dezvoltare Durabilă a județului Argeș reprezintă principalul instrument de planificare strategică și de orientare a investițiilor pentru perioada de programare 2021-2027 pentru consiliu, administrațiile publice locale dar și pentru alte categorii de persoane interesate, din mediul privat și/sau non-guvernamental. În prezent, strategia se află în curs de aprobare.

Viziunea de dezvoltare pentru perioada 2021-2027 vizează transformarea județului Argeș într-o zonă atractivă pentru locuire și turism, cu un mediu economic competitiv, rezilientă și durabilă. Au fost identificate trei priorități cheie: (1) Îmbunătățirea calității vieții

locuitorilor, (2) Valorificarea potențialului turistic, (3) Creșterea competitivității economice.

OS. 1 Susținerea dezvoltării economice durabile și inovatoare

OS. 2 Protejarea mediului, îmbunătățirea eficienței energetice, punerea în valoare a patrimoniului cultural și a peisajului

OS. 3 Creșterea accesibilității teritoriului și îmbunătățirea infrastructurii de bază pentru locuire și pentru dezvoltarea de activități economice

OS. 4 Promovarea incluziunii sociale, îmbunătățirea accesului la servicii medicale și educație

OS. 5 Creșterea calității serviciilor

Planul de menținere a calității aerului

Planul de menținere a calității aerului include o serie de măsuri de menținere/reducere care vizează activități generatoare de impact negativ asupra calității aerului. La nivelul județului Argeș, aceste au fost identificate următoarele activități generatoare:

- Transport/Trafic rutier;
- Energie – încălzirea în sectorul rezidențial și instituțional – comercial;
- Industrie;
- Alte surse.

Măsurile care definesc Planul de menținere a calității aerului în județul Argeș, în perioada 2020-2024:

Cod Măsură	Măsura	Tip Măsură	Scară temporală	Sector sursă	Scară spațială
E1	Eficientizarea energetică și reducerea consumului de combustibili prin reabilitare termică clădiri și modernizarea instalații de încălzire	Economică/fiscală; Tehnică	Termen lung	Comercial Rezidențial	Zona urbană
E2	Reducerea emisiilor de poluanți rezultați în urma proceselor de ardere combustibili fosili prin dezvoltarea sistemelor bazate pe surse de energie regenerabile	Economică/fiscală; Tehnică	Termen lung	Comercial Rezidențial	Local, zona urbană
E3	Eficientizarea rețelelor de iluminat	Economică/fiscală; Tehnică	Termen lung	Comercial Rezidențial	Local, zona urbană
T1	Extinderea/modernizare arterelor de circulație; Îmbunătățirea calității suprafețelor de rulare pentru traficul rutier și pentru asigurarea fluenței traficului și al emisiilor datorate frecării prin: asfaltări de străzi, drumuri județene, reparații ale rețelelor deteriorate, utilizarea materialelor rezistente pentru acoperiri	Economică/fiscală; Tehnică	Termen mediu, Termen lung	Transport	Local, zona urbană
T2	Mijloace alternative de mobilitate; Îmbunătățirea calității rețelei pietonale, inclusiv reabilitarea trotuarelor, amenajare de piste și parcări pentru biciclete;	Economică/fiscală; Tehnică	Termen lung	Transport	Local, zona urbană
T3	Înnoirea parcului auto cu durată de viață depășită cu autovehicule cu consum redus de combustibil	Economică/fiscală; Tehnică	Termen lung	Transport	Local, zona urbană
I1	Campanii comune de control și monitorizare a activităților industriale IED și non IED din zonele rurale și urbane; Implementarea de tehnici disponibile sau de măsuri specifice tipului de activitate pentru menținerea indicatorilor de calitate a aerului în valorile limită impuse prin legislația națională și normele europene; Corelarea planificării de amenajare a teritoriului de urbanism cu cea de mediu (dezvoltarea zonei industriale în afara zonelor urbane) reducerea consumului de gaze, creșterea performanțelor de operare a instalațiilor energetice și reducerea emisiilor;	Economică/fiscală;	Termen lung	Industrie	Local, zona urbană
A1	Amenajarea spațiilor verzi și consolidarea terenurilor degradate	Economică/fiscală;	Termen lung	Agricultură	Local

Sursa: Planul de menținere a calității aerului în județul Argeș (2020-2024)

Planul Județean de Gestionare a Deșeurilor Argeș 2021-2027

Conform Legii nr. 211/2011 se instituie obligativitatea elaborării Planurilor Județene de Gestionare a Deșeurilor (PJGD). PJGD se elaborează de către CJ în colaborare cu Agenția Județeană pentru Protecția Mediului. Scopul PJGD este acela de a stabili cadrul pentru asigurarea unui sistem de gestionare a deșeurilor durabil, care să asigure îndeplinirea obiectivelor și țințelor asumate la nivel național. PJGD stă la baza stabilirii necesarului de investiții și politici în domeniul gestionării deșeurilor care fac obiectul planificării, realizării și dezvoltării sistemelor de management integrat al deșeurilor precum la elaborarea proiectelor pentru obținerea finanțării.

Măsurile vizate pentru implementarea PJGD a județului Argeș:

- Măsurile pentru gestionarea deșeurilor municipale:
 - M1. Creșterea cantității de deșeuri reciclabile menajere și similare colectate separat de către operatorii de salubritate;
 - M2. Creșterea cantității de biodeșeuri menajere și similare (resturi alimentare și deșeuri verzi) colectate separat de către operatorul de salubritate;
 - M3. Creșterea cantității de deșeuri verzi din parcuri și grădini publice colectate separat;
 - M4. Creșterea etapizată a gradului de pregătire pentru reutilizare și reciclare prin aplicarea ierarhiei de gestionare a deșeurilor;
 - M5. Reducerea cantității depozitate de deșeuri biodegradabile municipale;
 - M6. Depozitarea în depozitul de pe teritoriul județului Argeș numai a deșeurilor supuse în prealabil unor operații de tratare care să îndeplinească cerințele legale;
 - M7. Creșterea gradului de valorificare energetică a deșeurilor municipale;
 - M8. Depozitarea deșeurilor numai în depozite conforme;

- M9. Reducerea cantității de deșeuri municipale depozitate;
- M10. Colectarea separată și tratarea corespunzătoare a deșeurilor periculoase menajere;
- M11. Colectarea separată, pregătirea pentru reutilizare sau, după caz, tratarea corespunzătoare a deșeurilor voluminoase;
- M12. Colectarea separată a deșeurilor textile de la populație;
- M13. Colectarea separată a medicamentelor expirate provenite de la populație;
- M14. Colectarea separată a uleiului uzat alimentar (de la populație și de la operatorii economici) și valorificarea acestuia;
- M15. Încurajarea utilizării în agricultură a materialelor rezultate de la tratarea biodeșeurilor (compostare);

COERENȚA CU POLITICILE EXISTENTE

SIDU a Municipiului Curtea de Argeș 2021-2027 a fost elaborată în deplină concordanță cu politicile, strategiile naționale, regionale și județene existente la data elaborării. Principalele documente care au stat la baza analizei coerenței acestei strategii sunt Strategia de Dezvoltare Teritorială a României 2035 (SDTR), Strategia de Dezvoltare Durabilă a României 2030 (SNDRR), Strategia Națională privind Incluziunea Socială și Reducerea Sărăciei 2021-2027 (SNISRS), Strategia Națională pentru Ocuparea Forței de Muncă 2021-2027 (SNOFM), Strategia Națională de Digitalizare a Educației Smart-Edu, Planul Național Integrat în Domeniul Energiei și Schimbărilor Climatice 2021-2030 (PNIESC), Programul Național de Reformă (PNR), Strategia privind reducerea părăsirii timpurii a școlii în România (SRPTS), Strategia Națională de Dezvoltare a Ecoturismului 2017-2026 (SNDE), Strategia Națională privind Siguranța Rutieră pentru perioada 2022-2030 – în curs de aprobare (SNSR), Strategia pentru Cultură și Patrimoniu Național (SCPN), Planul de Dezvoltare Regională a regiunii Sud Muntenia (PDR), Strategia de Specializare Inteligentă a Regiunii Sud-Muntenia 2021-2027 (RIS3), Planul de Menținere a Calității Aerului în județul Argeș 2020-2024 (PMCA), Strategia de Dezvoltare Durabilă a Județului Argeș 2021-2027 – în curs de aprobare (SDJ), Planul Județean de Gestionare a Deșeurilor Argeș 2021-2024 (PJGD).

AXA PRIORITARĂ 1 – DEZVOLTARE VERDE ȘI SUSTENABILĂ

M1.1. Măsuri privind reducerea riscurilor climatice și creșterea rezilienței

SDTR 2035 OS 4.3 Reducerea vulnerabilității zonelor supuse riscurilor naturale;
SNDDR 2030 – Obiectivul 14 Acțiune în domeniul Schimbărilor climatice;
PDR Sud-Muntenia OS. 1 Protejarea și utilizarea eficientă a resurselor naturale și a patrimoniului natural;
SDJ Argeș 2021-2027 OS. 2 Protejarea mediului, îmbunătățirea eficienței energetice, punerea în valoare a patrimoniului cultural și a peisajului.

M1.2. Managementul deșeurilor în conformitate cu directivele europene

PDR Sud Muntenia O.S. 1 Protejarea și utilizarea eficientă a resurselor naturale și a patrimoniului natural;
PJGD Argeș 2021-2022 – 1. Creșterea cantității de deșeuri reciclabile menajere și similare colectate separat de către operatorii de salubritate, 2. Creșterea cantității de biodeșeuri menajere și similare colectate separat; 5. Reducerea cantității depozitate de deșeuri biodegradabile menajere; 6. Depozitarea numai a deșeurilor supuse unor operații de tratare care să îndeplinească cerințele legale; 9. Reducerea cantității de deșeuri municipale depozitate;
SNDDR 2030 – Obiectivul 12 Consum și producție sustenabilă;
SDJ Argeș 2021-2027 OS. 2.1 Îmbunătățirea procesului de gestionare a deșeurilor.

<p>M1.3. Măsuri privind creșterea eficienței energetice și dezvoltarea infrastructurii verzi urbane</p>	<p>SDTR 2035 OS 4.1 Protejarea patrimoniului și promovarea măsurilor de regenerare a capitalului natural; PNR Prioritatea 3.2 Mediu și schimbări climatice; PNIESC Decarbonare – emisiile și absorbțiile GES, Eficiență energetică; SNDDR 2030 – Obiectivul 7 Energie curată și la prețuri accesibile; PDR Sud Muntenia P1. Dezvoltare urbană durabilă; P4 Protecția mediului prin creșterea eficienței energetice; SDJ Argeș 2021-2027 OS. 2.1 Îmbunătățirea condițiilor de mediu; OS. 2.3 Promovarea eficienței energetice și reducerea emisiilor de gaze cu efect de seră.</p>
<p>AXA PRIORITARĂ 2 – ECONOMIE LOCALĂ COMPETITIVĂ ȘI PRODUCTIVĂ</p>	
<p>M2.1. Măsuri de stimulare a economiei locale</p>	<p>SDTR O.S. 1.2 Sprijinirea înființării de noi firme, competitive și sustenabile, în domenii de interes local și regional; O.S. 1.3 Îmbunătățirea competitivității firmelor prin creșterea productivității în domenii cu valoare adăugată; SNDDR 2030 – Obiectivul 8 Muncă decentă și creștere economică; PDR Sud-Muntenia – P3 Creșterea competitivității regionale prin specializare inteligentă și digitalizare; SDJ Argeș 2021-2027 OS. 1.1 Dezvoltarea infrastructurii de afaceri și inovare; OS.1.2 Dezvoltarea activităților economice; SDJ Argeș 2021-2027 OS 1.1 Dezvoltarea infrastructurii de afaceri și inovare; OS 1.2 Dezvoltarea activităților economice; OS 1.4 Creșterea competitivității sectorului agro-alimentar.</p>
<p>M2.2. Măsuri de încurajare a inovației și a start-up-urilor</p>	<p>SNDDR 2030 – Obiectivul 9 Industrie, inovație și infrastructură; PDR Sud-Muntenia – P3 Creșterea competitivității regionale prin specializare inteligentă și digitalizare; RIS Sud Muntenia 2021-2027 P1.3 Dezvoltarea și Implementarea cu regularitate a mecanismului de descoperire antreprenorială la nivel regional; SDJ Argeș 2021-2027 OS. 1.1 Dezvoltarea infrastructurii de afaceri și inovare;</p>
<p>M2.3. Măsuri de creștere a nivelului de calificare în rândul forței de muncă</p>	<p>SNOFM 2021-2027 OS 1 Creșterea ocupării în rândul tinerilor și prelungirea vieții active a persoanelor în vârstă; OS 3 Dezvoltarea unei resurse umane cu un nivel înalt de calificare și competențe adaptate la cerințele pieței muncii; SNDDR 2030 – Obiectivul 8 Muncă decentă și creștere economică; PDR Sud-Muntenia – P5 Susținerea educației și ocupării forței de muncă; RIS Sud Muntenia 2021-2027 P2.2 Programe educaționale de stimulare a aptitudinilor și competențelor de antreprenariat, inovare, digitalizare și surse regenerabile de energie; SDJ Argeș 2021-2027 OS 1.1 Dezvoltarea infrastructurii de afaceri și inovare.</p>

AXA PRIORITARĂ 3 – DEZVOLTARE URBANĂ ECHITABILĂ ȘI INCLUZIVĂ

M3.1. Măsuri de creștere a accesului la serviciile publice de bază

SDTR 2035 OS 2.1 Asigurarea unei echipări complete cu infrastructură de utilități publice a localităților urbane și rurale.

SNDDR 2030 – **Obiectivul 6** Apă curată și sanitație, **Obiectivul 11** Orașe și comunități durabile;

PDR Sud-Muntenia – **P1** Dezvoltarea durabilă a infrastructurii locale și regionale;

SDJ Argeș 2021-2027 OS3.4 Dezvoltarea infrastructurii edilitare necesare prin modernizarea și dezvoltarea rețelelor de utilități și de telecomunicații și prin adoptarea de tehnologii inteligente.

M3.2. Măsuri de dezvoltare a nivelului educațional

SmartEDU OS. 1 Consolidarea dobândirii competențelor digitale de către toți elevii și studenții;

SNDDR 2030 – **Obiectivul 4** Educație de calitate;

PDR Sud-Muntenia – **P5**. Susținerea educației și ocupării forței de muncă;

RIS Sud Muntenia 2021-2027 **P2.1** Dezvoltarea curiculei școlare și de formare profesională din perspectiva creativității și adaptării la noile tendințe tehnologice; **P2.2** Dezvoltarea și consolidarea învățământului dual;

SRPTS **P1** Asigurarea accesului la educație și la o educație de calitate pentru toți copiii, **P2**. Asigurarea finalizării învățământului obligatoriu pentru toți copiii; **P3**. Reintegrarea în sistemul de educație a persoanelor care au părăsit timpuriu școala; **P4**. Dezvoltarea sprijinului instituțional adecvat;

SDJ Argeș 2021-2027 OS. 4.3 Consolidarea unui învățământ dinamic și atractiv, adaptat cerințelor pieței muncii, vector al dezvoltării inteligente.

M3.3. Măsuri de creștere a nivelului serviciilor medicale

SNDDR 2030 – **Obiectivul 3** Sănătate și bunăstare;

PNR Prioritatea 3.6 Sănătate;

PDR Sud-Muntenia – **P6** Susținerea sănătății și incluziunii sociale;

SDJ Argeș 2021-2027 OS. 4.2 Asigurarea accesului egal la asistență medicală prin dezvoltarea infrastructurii serviciilor medicale, inclusiv la asistență medicală primară.

M3.4. Măsuri de dezvoltare a sistemului de protecție socială

SDTR 2035 OS 2.4 Furnizarea unor servicii sociale de calitate prin asigurarea unei diversificări a acestor servicii la nivelul teritoriului și îmbunătățirea gradului de acces a populației;

SNISRS OS. 1 Un trai decent pentru toți, în temeiul principiului „Nimeni nu este lăsat în urmă”; OS 2 Investiții sociale pentru promovarea coeziunii; OS 3 Protecție socială pe tot parcursul vieții unei persoane;

SNDDR 2030 – **Obiectivul 1** Fără sărăcie; **Obiectivul 2** Fără foamete; **Obiectivul 10** Inegalități reduse;

PDR Sud-Muntenia – **P6** Susținerea sănătății și incluziunii sociale;

SDJ Argeș 2021-2027 OS. 4.1 Asigurarea și dezvoltarea unor medii care să sprijine depășirea situațiilor de dificultate, prevenirea și combaterea riscului de excluziune socială și promovarea incluziunii sociale.

<p>M3.5. Măsuri de sprijinire și diversificare a activităților culturale și dezvoltare infrastructurii culturale specifice</p>	<p>SPCN OG. 1.1 Valorificarea resurselor culturale – elemente de identitate locală și regională pentru dezvoltare teritorială durabilă și o calitate ridicată a vieții, OG. 1.2 O mai bună protejare a patrimoniului cultural, bazată pe o cunoaștere a situației și a angajării de parteneriate eficiente (local-central și public-privat), OG 5.2 Extinderea și modernizarea infrastructurii culturale, OG. 5.5 Creșterea rolului TIC în cultură; PDR Sud-Muntenia – P2 Dezvoltare urbană durabilă; SDJ Argeș 2021-2027 OS. 3.5 Dezvoltarea infrastructurii destinate utilizării publice pentru activități culturale și recreative, socio-culturale.</p>
<p>M3.6. Măsuri și programe de regenerare urbană</p>	<p>SDTR 2035 OS 2.3 Creșterea atractivității spațiilor urbane și rurale prin îmbunătățirea funcțiilor rezidențiale, dezvoltarea unor spații publice de calitate și a unor servicii de transport adaptate nevoilor și specificului local; OS 3.4 Sprijinirea dezvoltării sistemelor urbane și axelor de dezvoltare de la nivelul teritoriului prin asigurarea unor intervenții integrate teritorial SNDDR 2030 Obiectivul 11 Orașe și comunități durabile; PDR Sud-Muntenia – P2 Dezvoltare urbană durabilă; SDJ Argeș 2021-2027 OS. 2.5 Promovarea dezvoltării urbane durabile; OS. 3.5 Dezvoltarea infrastructurii destinate utilizării publice pentru activități culturale și recreative, socio-culturale.</p>
<p>AXA PRIORITARĂ 4 – ACCESIBILITATE ȘI MOBILITATE URBANĂ DURABILĂ</p>	
<p>M4.1. Măsuri de dezvoltare a transportului local</p>	<p>SDTR 2035 OS 2.2 Asigurarea unei accesibilități crescute la nivelul teritoriului și a unei conectivități eficiente între orașele mari și zona urbană funcțională; PNR Prioritatea 3.4.2 Transporturi; SNDDR 2030 – Obiectivul 11 Orașe și comunități durabile; PDR Sud-Muntenia – P2 Dezvoltare urbană durabilă; SDJ Argeș 2021-2027 OS. 3.1 Îmbunătățirea conectivității și accesibilității la rețeaua TEN-T rutieră; OS. 3.2 Dezvoltarea transportului public și a intermodalității.</p>
<p>M4.2. Măsuri de promovare a mijloacelor de mobilitate urbană sustenabilă</p>	<p>SNDDR 2030 – Obiectivul 9 Industrie, inovație și infrastructură; PDR Sud-Muntenia – P2 Dezvoltare urbană durabilă; SDJ Argeș 2021-2027 OS. 3.3 Încurajarea utilizării modurilor de transport nepoluante;</p>
<p>M4.3. Identificarea și implementarea unor soluții de</p>	<p>SDTR 2035 O.S. 1.1 Dezvoltarea unei rețele de transport eficiente și diversificate capabilă să asigure gestionarea fluxurilor de oameni și mărfuri generate de schimbările economice între teritoriul național și piețele din spațiul european;</p>

deviere și decongestionare a traficului rutier	SNDDR 2030 – Obiectivul 9 Industrie, inovație și infrastructură; PDR Sud-Muntenia – P2 Dezvoltare urbană durabilă; SDJ Argeș 2021-2027 OS. 3.3 Încurajarea utilizării modurilor de transport nepoluante.
M4.4. Măsuri de creștere a siguranței rutiere	SNSR 2. Utilizarea drumurilor în condiții de siguranță; 3. Siguranța vehiculelor; 4. Siguranța infrastructurii; 5. Intervenții în situații de urgență; SDJ Argeș 2021-2027 OS. 3.1 Îmbunătățirea conectivității și accesibilității la rețeaua TEN-T rutieră.
AXA PRIORITARĂ 5 – PROMOVAREA ȘI DEZVOLTAREA TURISMULUI	
M5.1. Reabilitarea și valorificarea infrastructurii turistice locale	PDR Sud-Muntenia – P2 Dezvoltare urbană durabilă; SNDE B1 Crearea instrumentelor pentru dezvoltarea unei infrastructuri ecoturistice specifice la nivelul destinațiilor care să permită lărgirea gamei de servicii oferite, fără un impact negativ asupra mediului; B2 Crearea instrumentelor pentru protejarea și menținerea arhitecturii tradiționale și pentru limitarea procesului de urbanizare la nivelul destinațiilor ecoturistice/ cu potențial ecoturistic; SDJ Argeș 2021-2027 OS. 1.3 Valorificarea în scop economic a resurselor turistice și dezvoltarea infrastructurii suport; OS. 3.5 Dezvoltarea infrastructurii destinate utilizării publice pentru activități culturale și recreative, socio-culturale.
M5.2. Dezvoltarea structurilor administrative de management turistic local	SNDE D1 Îmbunătățirea nivelului de pregătire profesională, precum și dezvoltarea organizațională, profesională și a carierei pentru personalul implicat în activitățile de ecoturism din cadrul ariilor naturale protejate și a resurselor umane ce desfășoară o activitate lucrativă de turism și în special de ecoturism; SDJ Argeș 2021-2027 OS. 5.1 Consolidarea capacității administrative; OS. 5.2 Îmbunătățirea managementului dezvoltării teritoriale și al coordonării investițiilor.
M5.3. Dezvoltarea și susținerea programelor de promovare turistică	SNDE G1 Intensificarea activității de cercetare de piață și de monitorizare a fluxurilor turistice, în scopul fundamentării deciziilor viitoare de dezvoltare; G2 Îmbunătățirea calității experienței ecoturistice; G3 Realizarea unor branduri locale pentru destinațiile ecoturistice, înglobate într-un brand ecoturistic național; G4 Promovarea produsului ecoturistic la nivel național și internațional.

AXA PRIORITARĂ 6 – GUVERNARE LOCALĂ PERFORMANTĂ, DIGITALIZATĂ ȘI SMART CITY

<i>M6.1. Măsurile de consolidare a capacității administrative</i>	<p>SDTR 2035 OS 5.1 Consolidarea capacității structurilor de guvernare la niveluri multiple și diversificarea formelor de cooperare între structurile administrației publice;</p> <p>PNR Prioritatea 3.7 Consolidarea capacității administrative și alte măsuri guvernamentale;</p> <p>SDJ Argeș 2021-2027 OS. 5.1 Consolidarea capacității administrative; OS. 5.2 Îmbunătățirea managementului dezvoltării teritoriale și al coordonării investițiilor.</p>
<i>M6.2. Măsurile de reducere a birocrăției și servicii adaptate nevoilor cetățenilor</i>	<p>SNDDR 2030 – Obiectivul 16 Pace, justiție și instituții eficiente;</p> <p>SDJ Argeș 2021-2027 OS. 5.1 Consolidarea capacității administrative.</p>
<i>M6.3. Politici de guvernare participativă și de implicare a cetățenilor în dezvoltarea urbană</i>	<p>SNDDR 2030 – Obiectivul 16 Pace, justiție și instituții eficiente;</p> <p>PNR Prioritatea 3.3 Transformarea digitală a administrației publice;</p> <p>SDJ Argeș 2021-2027 OS. 5.1 Consolidarea capacității administrative; OS. 5.2 Îmbunătățirea managementului dezvoltării teritoriale și al coordonării investițiilor.</p>
<i>M6.4. Program de digitalizare a administrației publice locale</i>	<p>SDTR 2035 OS 5.2 Consolidarea instrumentelor de planificare spațială și a instituțiilor cu rol în gestionarea și planificarea proceselor de dezvoltare a teritoriului (sau de amenajare a teritoriului).</p> <p>PNR Prioritatea 3.3 Transformarea digitală a administrației publice;</p> <p>RIS Sud Muntenia 2021-2027 P4.6 Creșterea eficienței serviciilor publice prin digitalizare și interoperabilitate;</p> <p>SDJ Argeș 2021-2027 OS. 5.1 Consolidarea capacității administrative.</p>
<i>M6.5. Politici de stabilitate și eficiență financiară</i>	<p>PNR Prioritatea 3.1 Politica fiscală bugetară și stabilitatea financiar-bancară;</p> <p>SDJ Argeș 2021-2027 OS. 5.1 Consolidarea capacității administrative; OS. 5.2 Îmbunătățirea managementului dezvoltării teritoriale și al coordonării investițiilor.</p>

MONITORIZAREA ȘI EVALUAREA STRATEGIEI

MONITORIZARE ȘI EVALUARE

Mecanismele de control a Strategiei integrate de dezvoltare urbană presupun introducerea unui sistem de verificare și monitorizare a gradului de implementare a activităților propuse de documentul strategic, precum și fundamentarea posibilelor revizuri și modificări ale obiectivelor, țăintelor, planuri de măsuri și acțiuni.

Monitorizarea și evaluarea sunt două procese distincte prin care se urmărește stadiul de implementare a SIDU. Monitorizarea reprezintă procesul continuu de culegere a informațiilor relevante despre modul de implementare a Strategiei integrate de dezvoltare urbană, în timp ce **evaluarea** este un proces care folosește informațiile obținute pe parcursul monitorizării pentru a stabili dacă strategia și-a atins ținta și a avut eficiența scontată: îndeplinirea viziunii și obiectivelor strategice.

Monitorizarea implementării strategiei este responsabilitatea administrației publice locale, respectiv Primăria municipiului Curtea de Argeș. Monitorizarea va presupune verificarea nivelului de implementare în perioada programată a activităților, prin colectarea datelor necesare pentru popularea bazei de date a indicatorilor de evaluare. Realizarea acestei activități va contribui la o mai bună coordonare între proiectele realizate local cu cele realizate la nivel județean și regional.

Potrivit *Ghidului pentru elaborarea Strategiei Integrate de Dezvoltare Urbană*, monitorizarea presupune colectarea, analiza, comunicarea și utilizarea periodică a informațiilor privind progresul fizic și financiar al proiectului și obținerea rezultatelor. Aceste activități sprijină, printre altele:

- Identificarea succeselor și problemelor în timpul implementării proiectului;
- Luarea deciziilor în cunoștință de cauză și în timp util de către managerii de proiect pentru a sprijini implementarea;
- O responsabilitate majoră pentru resursele utilizate și rezultatele obținute;
- Creșterea gradului de conștientizare și participare a părților interesate;
- Evaluarea realizărilor proiectului și auditul activităților și finanțelor.

Evaluarea implementării strategiei se bazează pe compararea gradului de atingere a țintelor propuse inițial cu situația dezvoltării municipiului la diferite momente. Pentru aceasta trebuie avută în vedere evoluția indicatorilor de evaluare și a stadiului la care aceștia se află în funcție de țintele aferente stabilite în cadrul obiectivelor specifice.

Practic, evaluarea SIDU va fi efectuată de către administrația publică locală prin activități de autoevaluare. Evaluarea va fi realizată de către **compartimentul însărcinat** și cu activitatea de monitorizare. La

o perioadă stabilită de către Primarul municipiului Curtea de Argeș, va trebui redactat un raport anual de evaluare a gradului de implementare a strategiei (format din două părți: monitorizare și autoevaluare), care va cuprinde informații privind situația indicatorilor de evaluare. Evaluarea se va realiza utilizând criteriile de evaluare definite de Comitetul de Asistență pentru dezvoltarea al Organizației pentru Cooperare și Dezvoltare Economică (OCDE), acestea oferind un cadru standardizat:

- Relevanță – măsura în care proiectul răspunde unei nevoi identificate în SIDU;
- Eficacitate – măsura în care proiectul contribuie la atingerea obiectivelor;
- Impact – măsura în care intervenția a generat un impact pozitiv;
- Coerență – compatibilitatea proiectului cu alte intervenții la nivel teritorial, sectorial sau instituțional;
- Eficiență – măsura în care intervenția produce rezultate în timp util;

- Durabilitate – măsura în care beneficiile nete ale intervenției vor continua și după finalizarea implementării proiectului.

Pe baza informațiilor prezentate în raport, pot fi propuse eventuale modificări/actualizări ale Strategiei. Raportul va fi transmis anual către Autoritatea de Management, conținând rezultatele monitorizării și evaluării anului precedent.

La perioade mai lungi de timp (3-5 ani), precum și în cazul unor modificări administrative sau socio-economice majore, documentul strategic poate fi revizuit.

De asemenea, este recomandată implicarea actorilor interesați (cetățenii și societatea civilă) și în procesul de monitorizare și promovare a rezultatelor proiectelor incluse în lista prioritară. În acest fel, va fi posibilă în continuare o creștere a asumării responsabilității autorităților publice locale față de comunitatea locală.

Indicatori de evaluare a implementării SIDU Curtea de Argeș

Dezvoltarea infrastructurii rutiere și tehnico-edilitare:

- Lungimea rețelei de drumuri locale reconstruite sau modernizate;
- Lungimea variantei ocolitoare;
- Lungimea totală a rețelei simple de distribuție a apei potabile;
- Ponderea gospodăriilor racordate la rețeaua de apă potabilă;
- Lungimea rețelei noi/modernizata de canalizare publică;
- Populația conectată la rețeaua de canalizare publică;
- Ponderea gospodăriilor racordate la rețeaua de canalizare;
- Populația conectată la rețeaua de alimentare publică cu apă;
- Lungimea rețelei noi/modernizata de alimentare publică cu apă;
- Lungimea rețelei de distribuție a gazelor naturale;
- Ponderea gospodăriilor racordate la rețeaua de distribuție a gazelor naturale.
- Număr anual de pasageri ai transportului public local;
- Lungimea pistelor ciclabile;
- Numărul anual al utilizatorilor pistelor ciclabile;

Calitatea vieții și siguranța publică:

- Număr locuințe;
- Raport locuitori/locuință;
- Număr facilități de petrecere a timpului liber;
- Număr agenți de poliție;
- Număr infracțiuni la 1.000 locuitori;
- Număr accidente la 1.000 locuitori.
- Zone publice supravegheate video.

Educație și cultură, și cultură:

- Unități de învățământ reabilite;
- Numărul laboratoare școlare;
- Numărul cazurilor de abandon școlar;
- Numărul copiilor aflați în situații de risc educațional;
- Participanți în educație sau formare la ieșirea din intervenție;
- Participanți înscriși în învățământul primar sau secundar sprijiniți;
- Participanți înscriși în învățământul terțiar sprijiniți;
- Copii sau tineri cu dizabilități sau cerințe educaționale speciale sprijiniți;
- Copii sau tineri în afara sistemului sprijiniți;
- Participanți înscriși în învățământul primar sau secundar sprijiniți;
- Participanți înscriși în învățământul terțiar sprijiniți;
- Personal didactic sprijinit;
- Situri turistice și culturale sprijinite;
- Spații deschise create sau reabilite în zonele urbane;
- Numărul ONG-uri active în domeniul social;
- Numărul volumelor din Biblioteca orașenească;
- Numărul abonaților Bibliotecii orașenească;

Sănătate și servicii de asistență socială

- Numărul unităților medicale publice existente;
- Numărul unităților medico-sanitare reabilite;
- Numărul cadrelor medicale specializate;
- Capacitate nouă sau modernizată pentru unități de asistență medicală (persoane/an);
- Entități care oferă asistență medical primară;
- Cabinete de asistență medicală școlară/asistență stomatologică;
- Valoarea echipamentelor medicale achiziționate;
- Capacitate nouă sau modernizată pentru unități de asistență medicală (persoane/an);
- % copiilor înscriși pe listă care beneficiază de consultații preventive active conform vârstei;
- % copiilor vaccinați conform vârstei;
- % adulților care beneficiază de servicii preventive;
- Numărul total al persoanelor cu dizabilități;
- Numărul cazurilor de violență domestică;
- Numărul cazurilor de abandon familial;
- Gradul de acoperire cu servicii sociale;
- Rata șomajului;
- Numărul beneficiarilor de VMG;
- Numărul familiilor fără venituri;
- Numărul copiilor ai căror părinți sunt plecați la muncă în străinătate;

Dezvoltarea economiei locale:

- Număr întreprinderi active;
- Cifra de afaceri totală;
- Densitatea IMM-urilor (număr IMM-uri la 1.000 locuitori);
- Număr mediu al salariaților;

- Locuri de muncă nou create;
- Numărul șomerilor indemnizați;
- Suprafață agricolă ocupată de culturi ecologice.
- Entități sprijinite pentru dezvoltarea și furnizarea de servicii pentru tineri (nr.)
- Persoane care beneficiază de programe de formare
- Participanți care au obținut o certificare/calificare;

Mediu, schimbări climatice și managementul riscurilor

- Emisii de gaze cu efect de seră estimate;
- Economii în consumul anual de energie primară;
- Utilizatori conectați la rețele inteligente;
- Număr de clădiri publice care beneficiază de sprijin pentru îmbunătățirea performanțelor energetice;
- Număr de gospodării care beneficiază de sprijin pentru îmbunătățirea performanțelor energetice;
- Consum final anual de energie;
- Suprafața infrastructurii verzi care beneficiază de sprijin în zonele urbane;
- Numărul locuitorilor care au acces la infrastructura verde nouă sau modernizată;
- Suprafață spații verzi/cap locuitor.
- Gradul de deservire a serviciilor de salubritate;
- Cantitatea de deșeuri menajere generate;
- Cantitatea de deșeuri de echipamente electrice și electronice colectată selectiv pe locuitor;
- Număr puncte de colectare selectivă a deșeurilor;
- Capacitatea de reciclare a deșeurilor;
- Cantitatea de deșeuri reciclate;
- Cantitatea de deșeuri colectate separat (tone/an);
- Numărul de acțiuni de ecologizare;

- Numărul campaniilor de informare și educare;
- Suprafața infrastructurii verzi urbane reabilite și pregătite pentru adaptarea la schimbările climatice;
- Investiții în sisteme de monitorizare, pregătire, avertizare și răspuns în caz de dezastre;
- Numărul locuitorilor care beneficiază de investiții de reducere a riscului la inundații;
- Numărul locuitorilor care beneficiază de investiții de reducere a riscului la alunecări de teren;
- Timp mediu de răspuns la situații de urgență;
- Sisteme de monitorizare a calității aerului;
- Numărul de locuitori care beneficiază de măsuri privind îmbunătățirea calității aerului;

Dezvoltarea capacității administrative și digitalizare:

- Funcționari publici beneficiari ai sesiunilor de specializare și perfecționare în domenii de interes (achiziții publice, management de proiect, furnizare servicii publice, ECDL etc.);
- Număr servicii publice digitalizate;
- Utilizatori de servicii și aplicații digitale publice;
- Număr instituții publice incluse în programul de digitalizare;
- Servicii și produse digitale dezvoltate;
- Utilizatori ai serviciilor publice digitale;
- Număr petiții online.

METODOLOGIA ELABORĂRII STRATEGIEI. IMPLICAREA PĂRȚILOR INTERESATE

Elaborarea Strategiei Integrate de Dezvoltare Urbană (SIDU) are o importanță majoră pentru dezvoltarea socio-economică a municipiului Curtea de Argeș, reprezentând o etapă preliminară obligatorie pentru a accesa finanțări prin Programul Operațional Regional Sud Muntenia 2021-2027 (PORSM). În același timp, documentul strategic are un rol de ghid pentru administrația publică, comunitatea de afaceri, investitori sau societatea civilă în ansamblul ei, în vederea direcțiilor relevante de dezvoltare locală.

De asemenea, Strategia poate fi considerată un instrument de management ce poate fi folosit pentru alocarea eficientă a resurselor în conformitate cu obiectivele strategice ale administrației publice locale.

Strategia Integrată de Dezvoltare Urbană este rezultatul unui proces amplu de cercetare ce are ca scop proiectarea unei viziuni coerente de dezvoltare pentru municipiul Curtea de Argeș în orizontul de timp 2021 – 2027, pornind de la necesitățile identificate în prezent.

Acest proces a fost realizat în mai multe etape, fiind fundamentat pe analiza relevantă a situației socio-economice și demografice existente, un rol esențial avându-l consultarea publică, atât a comunității locale în ansamblu, cât și diferitelor grupuri sectoriale reprezentative din municipiu.

SIDU Curtea de Argeș 2021 – 2027 urmărește o structură logică de dezvoltare, desfășurată pe mai multe etape²³:

1. Aspecte introductive: analiză conceptuală și metodologică inițială;
2. Implicarea părților interesate;
Analiza teritorială: context socio-economic și demografic
Elaborarea SIDU
3. Realizarea portofoliului de proiecte pe baza căruia va fi implementat SIDU
4. Monitorizarea și evaluarea.

²³ Conform Ghidului pentru elaborarea SIDT Regiunea Sud-Muntenia 2021

Elaborarea Auditului situației socio-economice și demografice actuale

Urmare a acestor pași, s-au evidențiat principalele puncte tari, puncte slabe, oportunități sau riscuri ce caracterizează situația actuală a dezvoltării municipiului Curtea de Argeș, din diferite perspective, după cum urmează:

- Dezvoltare urbană și locuire
- Economie și mediu de afaceri
- Infrastructură, utilități publice și mobilitate urbană
- Sănătate și protecție socială
- Educație
- Cultură, patrimoniu și turism
- Mediu, riscuri și schimbări climatice
- Capacitate administrativă și digitalizare

Scopul primei secțiuni a SIDU este de a identifica principalele nevoi de intervenție, principalele direcții de dezvoltare economică, precum și resursele pe baza cărora se pot îndeplini acestea.

Analiza situației prezente s-a realizat pe baza datelor oficiale disponibile (statistice), completate de concluziile rezultate în urma consultării populației și a principalelor părți interesate. În principal, pentru această analiză s-au folosit pe de o parte date primare culese direct de la cetățeni și de la alți actori locali, precum și date

secundare, obținute de la instituțiile abilitate: Institutul Național de Statistică, Direcția Județeană de Statistică, AJOFM, APM etc.

O atenție deosebită a fost acordată documentelor programatice și analizelor socio-economice existente la nivel județean, la nivel regional sau național.

Datele primare utilizate au fost obținute în baza sondajului de opinie aplicat populației locale, precum și a discuțiilor tematice realizate cu principalii actori locali din municipiu.

Opiniile comunității au fost evaluate în funcție de frecvența de apariție a răspunsurilor și de importanța pe care respondenții au asociat-o aspectelor analizate. În acest fel, a rezultat o ierarhizare a problemelor, a necesităților de intervenție, a resurselor etc. În cuprinsul documentului au fost redate o parte din rezultatele acestor studii, fie făcându-se referire la acestea în text fie fiind prezentate grafic, într-o formă distinctă.

Fiecare secțiune a Auditului socio-economic și demografic se încheie cu o matrice SWOT (puncte tari, puncte slabe, amenințări, oportunități) care sintetizează informațiile principale din respectivul subcapitol.

Elaborarea Strategiei Integrate de Dezvoltare Urbană a municipiului Curtea de Argeș

În urma concluziilor analizei socio-economice efectuate și a consultărilor publice, a fost formulată viziunea de dezvoltare a municipiului pe termen mediu și lung, prin care se face referire succint la cadrul general al direcțiilor de dezvoltare spre care se tinde prin implementarea strategiei.

În contextul stabilit de viziunea de dezvoltare a fost dezvoltat un set de axe prioritare, fiecare corespunzând unei problematici de interes pe care își propune să o abordeze:

- Dezvoltare verde și sustenabilă
- Economie locală competitivă și productivă
- Dezvoltare urbană echitabilă și incluzivă
- Accesibilitate și mobilitate urbană durabilă
- Promovarea și dezvoltarea turismului
- Guvernare locală performantă, digitalizată și smart-city

Fiecare axă prioritară este împărțită la rândul ei într-un set de obiective strategice, iar la un nivel mai amănunțit, a fost elaborat

câte un plan de măsuri și acțiuni care contribuie la atingerea obiectivelor de mai sus. Fiecare măsură conține acțiunile propuse, organizațiile responsabile de implementarea acestora, perioada estimativă de implementare și sursele posibile de finanțare pentru respectivele acțiuni.

Măsurile și acțiunile incluse în planurile sectoriale sunt adresate întregii comunități, ele implicând deopotrivă instituțiile și administrația publică, mediul de afaceri, societatea civilă și chiar simplitii cetățeni.

În conformitate cu viziunea, obiectivele și planurile sectoriale de acțiune, a fost elaborat un portofoliu de proiecte pe care unitatea administrativ teritorială își propune să le implementeze în perioada de programare a strategiei, utilizând în special fonduri din surse de finanțare nerambursabile. Portofoliul de proiecte acoperă toate secțiunile din prima parte și presupun un parteneriat activ între instituțiile publice, mediul de afaceri și societatea civilă.

Implicarea părților interesate

În procesul de elaborare al strategiei, implicarea părților interesate (stakeholderilor) s-a desfășurat prin mecanisme de consultare publică *de jos în sus*, în vedere obținerii de informații cât mai specifice. Așa cum a fost menționat și în secțiunea legată de metodologia elaborării auditului socio-economic, procesul de consultare publică s-a desfășurat utilizând metode diferite: sondaj de opinie, chestionare

de colectare date cantitative și calitative, sau discuții tematice pe grupuri de lucru sectoriale.

Părțile interesate de implementarea Strategiei Integrate de Dezvoltare Urbană a municipiului Curtea de Argeș sunt indivizii sau grupurile care pot influența o anumită politică, ori care pot fi afectați de aceasta. Un factor interesat poate fi o persoană (un cetățean), o

instituție (aici incluzând diferitele departamente ale administrației), grupuri specifice sau categorii de persoane (cum sunt tinerii, bătrânii, elevii etc.), o anumită zonă rezidențială sau chiar întreaga comunitate.

Comunitatea locală este unul din principalii stakeholderi ai SIDU, fiind beneficiarii direcți ai măsurilor implementate prin strategie, dar și datorită capacității de a influența anumite resurse pentru implementarea ei.

Per ansamblu, interesul populației în urma implementării strategiei este de a avea condiții mai bune de trai, locuri de muncă diversificate și bine remunerate și servicii publice de calitate. Principalii beneficiari finali ai tuturor măsurilor și direcțiilor de acțiune sunt locuitorii orașului, aceștia urmând a se bucura de parcuri și spații verzi amenajate, infrastructură modernă, servicii de transport public moderne, siguranță și ordine publică, servicii publice mai eficiente, mediu mai curat etc.

Pe de altă parte, populația poate avea un impact fundamental asupra bunei implementări a strategiei, gradul de acceptabilitate al populației cu privire la măsurile și acțiunile propuse fiind determinant. Mai mult decât atât, implicarea populației este necesară pentru crearea unei societăți civile puternice, un pion esențial în deciziile luate la de autoritățile publice nivel local.

Mediul de afaceri joacă un rol cheie în Strategia Integrată de Dezvoltare Urbană a municipiului Curtea de Argeș datorită capacității de a mobiliza anumite resurse financiare pentru implementarea planurilor de acțiune propuse în acest document.

Turiștii reprezintă un alt factor interesat căruia îi trebuie acordată o atenție deosebită, având o importanță strategică în ceea ce privește dezvoltarea activităților economice din municipiu. Implementarea strategiei va duce la îmbunătățirea promovării și informării turistice, la modernizarea infrastructurii de acces la obiectivele turistice, reabilitarea obiectivelor turistice și amenajarea acestora, dar și la dezvoltarea turismului de evenimente.

Autoritățile publice locale (Consiliul Local și Primăria municipiului Curtea de Argeș) reprezintă unul dintre cei mai importanți stakeholderi în implementarea SIDU. Strategia integrată de dezvoltare urbană presupune realizarea unor investiții majore care pot fi demarate doar de autoritățile publice locale. De altfel, pentru realizarea investițiilor din fonduri structurale este necesară implicarea autorităților publice ca principal beneficiar și contribuitor financiar (pentru cofinanțare).

În județul Argeș există mai multe **servicii publice deconcentrate**: AJOFM Argeș, ITM Argeș, Casa Județeană de Pensii, Administrația Finanțelor Publice etc. Toate serviciile deconcentrate reprezintă un alt stakeholder al SIDU, principala modalitate prin care pot influența dezvoltarea municipiului fiind prin parteneriate cu autoritățile publice locale. De asemenea, serviciile publice deconcentrate pot contribui prin furnizarea de informații privind situația din municipiul Curtea de Argeș și a necesităților de dezvoltare identificate pe fiecare domeniu în parte.

Instituțiile publice de cultură reprezintă un alt factor interesat în SIDU Curtea de Argeș. Prin implementarea strategiei, se va dezvolta și moderniza infrastructura în care își desfășoară activitatea în

prezent instituțiile culturale, urmărindu-se inclusiv sprijinirea activităților culturale.

Pe de altă parte, instituțiile publice culturale pot contribui la dezvoltarea municipiului Curtea de Argeș prin îmbunătățirea atractivității generale a orașului și prin diversificarea ofertei turistice locale.

Instituțiile publice de învățământ vor avea o serie de beneficii în urma implementării strategiei, aceasta presupunând dezvoltarea și modernizarea infrastructurii, a dotărilor și a serviciilor. Aceste instituții pot participa și ca parteneri în cadrul proiectelor ce se vor realiza la nivelul municipiului Curtea de Argeș.

Organizațiile non-guvernamentale / societatea civilă pot contribui la dezvoltarea serviciilor sociale din municipiul Curtea de Argeș prin încheierea de parteneriate cu autoritățile publice locale, ori prin dezvoltarea unor proiecte finanțate prin fonduri nerambursabile. Prin natura activităților desfășurate, însă ONG-urile pot contribui și la dezvoltarea altor sectoare.

Stakeholderii au fost implicați pe parcursul tuturor etapelor procesului, care s-a bazat pe colectarea informațiilor de interes prin metodele specifice enumerate anterior.

Dacă în primă fază consultările au urmărit identificarea principalelor necesități și probleme cu care se confruntă municipiul Curtea de Argeș, precum și direcțiile principale spre care ar trebui îndreptate resursele existente, cea de-a doua fază a consultărilor a fost organizată după definitivarea cadrului strategic general, a viziunii și direcțiilor de acțiune principale. Scopul ultimului set de consultări publice a fost de a valida propunerea privind direcțiile de dezvoltare viitoare ale municipiului și completarea acestora în parteneriat cu factorii interesați.



Documentul strategic a fost realizat de către compania de consultanță STRATEGIUM DEVELOPMENT CONSULTING, în cadrul unui larg proces de consultare publică a tuturor factorilor interesați.

Elaborator:	STRATEGIUM DEVELOPMENT CONSULTING
Beneficiar:	PRIMĂRIA MUNICIPIULUI CURTEA DE ARGEȘ
Sediul:	B-dul Basarabilor nr.99, loc Curtea de Argeș, jud Argeș, cod 115300
Tel:	(+40) 0248-721.033; Fax: (+40) 0248-721.107
E-mail:	primariacurteadearges@yahoo.com
Data publicării:	2022



NOTĂ: *Materialul din această publicație este protejat de drepturi de autor. Copierea și/sau transmiterea de porțiuni din prezentul document strategic fără obținerea în prealabil a unei permisiuni în acest sens poate constitui o încălcare a legilor aplicabile în vigoare.*